

Direction de Montréal

Le 21 mai 2010

Monsieur Claude Chapdelaine  
Université de Montréal  
Case postale 6128, succursale centre-ville  
Montréal (Québec) H3C 3J7

**OBJET : Permis de recherche archéologique 10-CHAC-02**

Monsieur,

Pour faire suite à l'avis de la Commission des biens culturels du 15 mai 2010, le ministère de la Culture, des Communications et de la Condition féminine vous délivre un permis de recherche archéologique effectif à compter du 2 août 2010 pour l'intervention suivante :

Fouille du site Droulers à Saint-Anicet, Montérégie.  
École de fouille de l'Université de Montréal.

Je vous souhaite bon succès dans vos recherches et vous prie d'agréer, Monsieur, l'expression de mes sentiments les meilleurs.



Anne-Marie Balac  
Archéologue

p. j.



**RE: Rapports de fouilles Site Droulers et site  
Cliche-Rancourt**

Chapdelaine Claude A: Simon.Santerre  
e

2011-04-13 15:20

Cc: "Corbeil Pierre"

Simon Santerre	Rapports de fouilles Site Droulers et site Cliche-Rancourt
Chapdelaine Claude	<i>M. Simon Santerre Ministère de la Culture, des Communications et de</i>
Simon Santerre	<i>Bonjour, C'est bien reçu, ce courriel sera ajouté aux dossiers de</i>

M. Simon Santerre  
Ministère de la Culture, des Communications et de la Condition féminine

Cher Monsieur,

Par la présente nous aimerions vous signaler notre désir de conserver nos notes de terrain (plans, dessins, carnet d'arpentage et fiches d'enregistrement) pour les deux volets de notre recherche au Québec, à savoir le projet de l'École de fouilles de l'Université de Montréal en lien avec le rapport Le site Droulers/Tsiionhiakwatha: fouille de la maison-longue No. 1 associée au permis 10-CHAC-01; ainsi que celui lié au Méganticois sur le site Cliche-Rancourt (2010 - 10-CHAC-01). Ces deux projets sont toujours en cours et il est important de conserver ces archives dans nos labos pour faciliter la recherche autant pour nos étudiants que pour nous.

En espérant cette demande conforme, veuillez agréer mes cordiales salutations,

Claude Chapdelaine

P.S. Pierre Corbeil est un archéologue professionnel à temps plein au Département d'anthropologie et il est co-directeur de l'École de fouilles. Il participe également au projet du lac Méganticois au site Cliche-Rancourt.

---

From: Simon.Santerre@mcccf.gouv.qc.ca [mailto:Simon.Santerre@mcccf.gouv.qc.ca]  
Sent: Wed 4/13/2011 1:20 PM  
To: Chapdelaine Claude  
Subject: Rapports de fouilles Site Droulers et site Cliche-Rancourt

- Avis: Ce message est confidentiel et ne s'adresse qu'aux destinataires. Si vous le recevez par erreur, veuillez le supprimer et nous en aviser.

Bonjour M. Chapdelaine,

Une panne dans notre service de courriel est survenue ce matin il est donc possible que vous n'avez pas reçu mon précédent courriel.

J'ai complété la lecture de vos rapports de fouilles sur le Site Droulers (2010 - 10-CHAC-02) et sur le site Cliche-Rancourt (2010 - 10-CHAC-01).

Pour ces deux rapports, il ne manquerait que des copies des notes de terrain afin de clore les dossiers.

Je suis parfaitement conscient qu'il soit possible que vous ayez toujours besoin de ces notes pour de futures publications. Si tel est le cas, vous pouvez me faire parvenir un bref courriel expliquant la situation et celui-ci servira alors d'entente concernant les notes manuscrites de terrain.



Merci de votre collaboration.

Bonne après-midi.

Désormais, vous pouvez envoyer toutes vos demandes et informations concernant les permis et les rapports de recherches archéologiques à l'adresse suivante:

[permis.archeologie@mcccf.gouv.qc.ca](mailto:permis.archeologie@mcccf.gouv.qc.ca)

Simon Santerre  
Ministère de la Culture, des Communications et de la Condition féminine  
225, Grande-Allée est, 4e étage, bloc B  
Québec, G1R 5G5  
Téléphone: (418) 380-2352 poste 7038  
Télécopieur: (418) 380-2336  
[simon.santerre@mcccf.gouv.qc.ca](mailto:simon.santerre@mcccf.gouv.qc.ca)

	Simon Santerre	Site Droulers
	Anne-Marie Balac	<i>Non, je n'ai pas d'entente concernant le site Droulers. Anne-Marie Balac</i>

Avis: Ce message est confidentiel et ne s'adresse qu'aux destinataires. Si vous le recevez par erreur, veuillez le supprimer et nous en aviser.

Non, je n'ai pas d'entente concernant le site Droulers.

Anne-Marie Balac  
Archéologue  
Direction de Montréal  
Ministère de la Culture et des Communications  
et de la Condition féminine  
480, boulevard Saint-Laurent, 6e étage  
MONTRÉAL (Québec) H2Y 3Y7  
Téléphone: 1-514-864-8121  
Télécopie: 1-514-864-2448  
Courriel: anne-marie.balac@mcccf.gouv.qc.ca

Simon Santerre Salut, Je voulais simplement savoir si tu avais une e... 2011-04-12 13:57:44

De : Simon Santerre/225/QC/MCC  
A : Anne-Marie Balac/480/MTL/MCC@MCC  
Date : 2011-04-12 13:57  
Objet : Site Droulers

Salut,

Je voulais simplement savoir si tu avais une entente avec l'UdM concernant les notes de terrain pour les interventions au site Droulers.

Je viens de lire le rapport de Claude Chapdelaine et ses notes ne s'y trouvent pas.

Merci,

Simon

Simon Santerre  
Ministère de la Culture, des Communications et de la Condition féminine  
225, Grande-Allée est, 4e étage, bloc B  
Québec, G1R 5G5  
Téléphone: (418) 380-2352 poste 7038  
Télécopieur: (418) 380-2336

[simon.santerre@mcccf.gouv.qc.ca](mailto:simon.santerre@mcccf.gouv.qc.ca)

## Fiche d'évaluation d'une demande de permis de recherche archéologique

**Nom du requérant:**

**Nature de la demande:** Fouille du site Droulers, St-Anicet, Montérégie. École de fouille de l'Université de Montréal.

**Début des travaux**  
02 AOÛT 2010

**Durée des travaux**  
28 jours

**Région concernée:** 16 Montérégie

	Suffisant		Pertinent	
	OUI	NON	OUI	NON
1. Formation académique du (de la) requérante(e)	<input type="checkbox"/>	<input type="checkbox"/>	<input checked="" type="checkbox"/>	<input type="checkbox"/>
2. Expérience de terrain du (de la) requérante(e)	<input type="checkbox"/>	<input type="checkbox"/>	<input checked="" type="checkbox"/>	<input type="checkbox"/>
3. Formation académique et expérience de terrain de l'équipe	<input type="checkbox"/>	<input type="checkbox"/>	<input checked="" type="checkbox"/>	<input type="checkbox"/>
4. Nature, problématique de la recherche	<input type="checkbox"/>	<input type="checkbox"/>	<input checked="" type="checkbox"/>	<input type="checkbox"/>
5. Information sur le contenu culturel et description des lieux	<input type="checkbox"/>	<input type="checkbox"/>	<input checked="" type="checkbox"/>	<input type="checkbox"/>
6. Durée de la recherche et échéancier	<input type="checkbox"/>	<input type="checkbox"/>	<input checked="" type="checkbox"/>	<input type="checkbox"/>
7. Technique de mise à jour	<input type="checkbox"/>	<input type="checkbox"/>	<input checked="" type="checkbox"/>	<input type="checkbox"/>
8. Technique d'enregistrement des données	<input type="checkbox"/>	<input type="checkbox"/>	<input checked="" type="checkbox"/>	<input type="checkbox"/>
9. Méthode de conservation et de restauration	<input type="checkbox"/>	<input type="checkbox"/>	<input checked="" type="checkbox"/>	<input type="checkbox"/>
10. Financement	<input type="checkbox"/>	<input type="checkbox"/>	<input checked="" type="checkbox"/>	<input type="checkbox"/>
11. Documents légaux	<input type="checkbox"/>	<input type="checkbox"/>	<input checked="" type="checkbox"/>	<input type="checkbox"/>
12. Conditions auxiliaires de recherche	<input type="checkbox"/>	<input type="checkbox"/>	<input checked="" type="checkbox"/>	<input type="checkbox"/>
° Moyens matériels	<input type="checkbox"/>	<input type="checkbox"/>	<input checked="" type="checkbox"/>	<input type="checkbox"/>
° Objectifs de diffusion	<input type="checkbox"/>	<input type="checkbox"/>	<input checked="" type="checkbox"/>	<input type="checkbox"/>
° Lieu d'analyse	<input type="checkbox"/>	<input type="checkbox"/>	<input checked="" type="checkbox"/>	<input type="checkbox"/>

**Commentaires:**

**Recommandations:**

A. Gorder le permis

**Nom des évaluateurs:**

Anne-Jane Babic

entériné par:



## Demande de permis de recherche archéologique et suivi administratif

**No. de la demande:** 899    **Date de réception:** 04 Mai 2011    Université de Montréal

**Nouveau requérant:** Non    **Adresse:** Succ. A Centre-Ville C.P. 6128

**Profil du requérant:** Établissement d'enseignement    Montréal (Québec)  
H3C 3J7

**Nom du requérant:** Claude Chapdelaine    **Resp. du terrain:** C. Chapdelaine et p. Corbeil

**Responsable du permis:** Claude Chapdelaine

**Assistants:** [REDACTED]

**Nature de la demande:** Chantier-école de l'Université de Montréal sur le site Droulers à Saint-Anicet.

**Volet archéologique:** Archéologie préhistorique amérindienne

**Cadre d'intervention:** Recherche et formation

**Type d'intervention:** Fouille

**Région(s) concernée(s):** 16 Montérégie

**Début des travaux:** 25 Juillet 2011

**Durée des travaux:** 23 jours

**Date réception CBC :**

**Réponse de la CBC:**

**Date du permis:**

**Envoi du permis:** 04 Mai 2011

Promoteur:	Nom	Montant
Établissement d'enseignement	Université de Montréal (UdeM)	[REDACTED]
Institution civique, municipale ou paramunicipale	MRC du Haut-Saint-Laurent	[REDACTED]

**Total des participations financières:** [REDACTED]

**Informations manquantes:**

**Commentaires:**

**Réception du rapport:**

**Conformité du rapport:**

Permis antérieurs			
Permis	Conformité	Échéance	Informations manquantes (rapport)
11-CHAC-01		03 Juillet 2012	
11-CHAC-02		25 Juillet 2012	

## Demande d'avis à la Commission des biens culturels permis de recherche archéologique

Conformément à l'article de la Loi sur les biens culturels (modifiée par l'article 15 du chapitre 23 des Lois de 1978), le ministère de la Culture et des Communications demande ce jour à la Commission des Biens culturels du Québec, son avis sur la demande de recherche archéologique ci-dessous indiquée:

Nom du requérant: Claude Chapdelaine

Adresse: Succ. A Centre-Ville C.P. 6128

Montréal (Québec)

H3C 3J7

Nature de la demande: Chantier-école de l'Université de Montréal sur le site Droulers à Saint-Anicet.

### Recommandation de la Commission des biens culturels :

La demande rencontre les exigences en matière de :

- compétences professionnelles du requérant et chargés de travaux (Claude Chapdelaine et Pierre Corbell)
- présence de recherches préalables dans les secteurs faisant l'objet de la présente demande (depuis le milieu des années 1990) permettant de déterminer les objectifs et le mode d'intervention archéologique
- stratégie et méthodologie de recherche selon la nature des secteurs à expertiser et selon les objectifs archéologiques du projet (fouilles dans un contexte académique)
- techniques de mise au jour et d'enregistrement des données selon les règles professionnelles en archéologie
- production d'un rapport (automne 2011)
- traitement et inventaire des artefacts; conservation s'il y a lieu
- protection des vestiges
- mise en valeur (conférences; synthèse prévue pour 2014 ou 2015)

**Commentaires :** Chantier-école sur le site Droulers – Tsilonhiakwatha. Le promoteur du projet est l'Université de Montréal, en collaboration avec la MRC du Haut-Saint-Laurent et le MCCCQ.

**Recommandation :** Émettre le permis de recherche.

La vice-présidente

Ann Mundy

2011-05-05



**1. RAPPORT**

RÉGION MONTÉRÉGIE

No de permis 06-SEVM-01

AUTEUR

ANNÉE 2006

No DOSSIER

TITRE *Rapport de fouille de démonstration au site Droulers/Tsiionhiakwatha (BgFn-1), saison 2006.*

ÉDITION MRC du Haut Saint-Laurent. 24 p.

DESCRIPTION RAPPORT  
DISQUETTE

document relié

Nbre:

CD: 1

**2. DOSSIER TECHNIQUE**

NOTES DE TERRAIN

feuilles 8,5 x 11

FICHES DE LOT

FICHES STRUCTURES

PLANS ET CROQUIS

format 8,5 x 11

CARNETS ET NOTES D'ARPENTAGE

format 8,5 x 11

FICHES INV. ART., ÉCOF.

incluses au rapport

FICHES DE CATALOGAGE

FICHES DE FORAGES

FICHES PHOTOS

incluses au

PLANCHES CONTACT

CATALOGUE DE PHOTOS

PHOTOS AÉRIENNES

**3. NÉGATIFS**

DIAPOSITIVES  
No diapo

FILM NOIR ET BLANC  
No n et b

FILM COULEUR  
No couleur  
POLAROID

VIDÉOCASSETTE

CD: 1

**4. PLANS**

PLANS: RELEVÉS ARCHÉO

CARTO ANCIENNE

**5. DOCUMENTS DIVERS**

NOTES DE RECHERCHE

COPIES PLANS ANCIENS

ICONOGRAPHIE

**REMARQUES**

Dossier complet. Envoyé à l'ISAQ le 27 juin 2007.



Dossier n° : **06-SEVH-01**  
(à l'usage du ministère)

### DEMANDE DE PERMIS DE RECHERCHE ARCHÉOLOGIQUE

**Requérant**

Nom :

Prénoms :

Adresse :

Tél. :

Site :

Désignation du site ou des lieux de la recherche :

*Site Droulers (BqFn-1)*

Localisation du site ou des lieux de la recherche :

Ville et comté municipal : *St-Anis, MRC Le Haut-Saint-Laurent*

Délimitation physique (numéro civique, désignation cadastrale, géographique ou autre) :

*Lot 847, cadastre de la paroisse de Saint-Anis.*

Description de l'état des lieux :

*En friche*

Nature de l'occupation connue ou présumée :

*Iroquoien du Saint-Laurent.*

Avez-vous déjà présenté une demande de permis de recherche archéologique? non

Si oui, donnez le numéro de dossier :

Le soussigné requiert un permis de recherche archéologique aux endroits spécifiés à sa demande.

À cet effet, sont annexés à l'appui de la présente demande de permis, les documents et renseignements exigés en vertu des articles 2 et 3 du Règlement sur la recherche archéologique.

Le soussigné certifie que les documents et les renseignements soumis au ministre sont exacts, et fait cette déclaration la croyant consciencieusement vraie, sachant qu'elle a la même valeur et le même effet que si elle était faite sous serment en vertu de la Loi sur la preuve au Canada.

À Laval

Signature du requérant


ce 22 jour

de juin 2006

REÇU  
29 JUN 2006

Ministère de la Culture et de Communications  
Direction de Montréal

Le 28 juin 2007



Monsieur,


Nous accusons réception de votre rapport d'activités concernant le permis 06-SEVM-01 intitulé :

*Fouille de démonstration sur le site Droulers (BgFn-1), Saint-Anicet.*

Après examen, votre rapport d'activités est jugé conforme au Règlement sur la recherche archéologique. Lors de l'inscription des résultats dans la banque informatisée de l'inventaire des sites archéologiques du Québec, nous pourrions si nécessaire vous demander des modifications ou des informations additionnelles.

Ce document complète ce présent permis de recherche archéologique. À moins d'avis contraire de votre part, ce rapport sera déposé au Centre de documentation du Ministère pour consultation publique

Veillez agréer, Monsieur, l'expression de mes sentiments les meilleurs.



Anne-Marie Balac  
Archéologue

Direction de Montréal

Le 19 juillet 2006



**OBJET : Permis de recherche archéologique 06-SEVM-01**

---

Monsieur,

Pour faire suite à l'avis de la Commission des biens culturels du 6 juillet 2006, le ministère de la Culture et des Communications vous délivre un permis de recherche archéologique effectif à compter du 1<sup>er</sup> août 2006 pour l'intervention suivante :

*Fouille de démonstration sur le site Droulers (BgFn-1), Saint-Anicet.*

Je vous souhaite bon succès dans vos recherches et vous prie d'agréer, Monsieur, l'expression de mes sentiments les meilleurs.



Anne-Marie Balac  
Archéologue

p. j.




## Demande d'avis à la Commission des biens culturels permis de recherche archéologique

Conformément à l'article de la Loi sur les biens culturels (modifiée par l'article 15 du chapitre 23 des Lois de 1978), le ministère de la Culture et des Communications demande ce jour à la Commission des Biens culturels du Québec, son avis sur la demande de recherche archéologique ci-dessous indiquée:

Nom du requérant:

Adresse:



Nature de la demande: Fouille de démonstration sur le site Droulers (BgFn-1), Saint-Anicet.

Recommandation de la Commission des biens culturels:

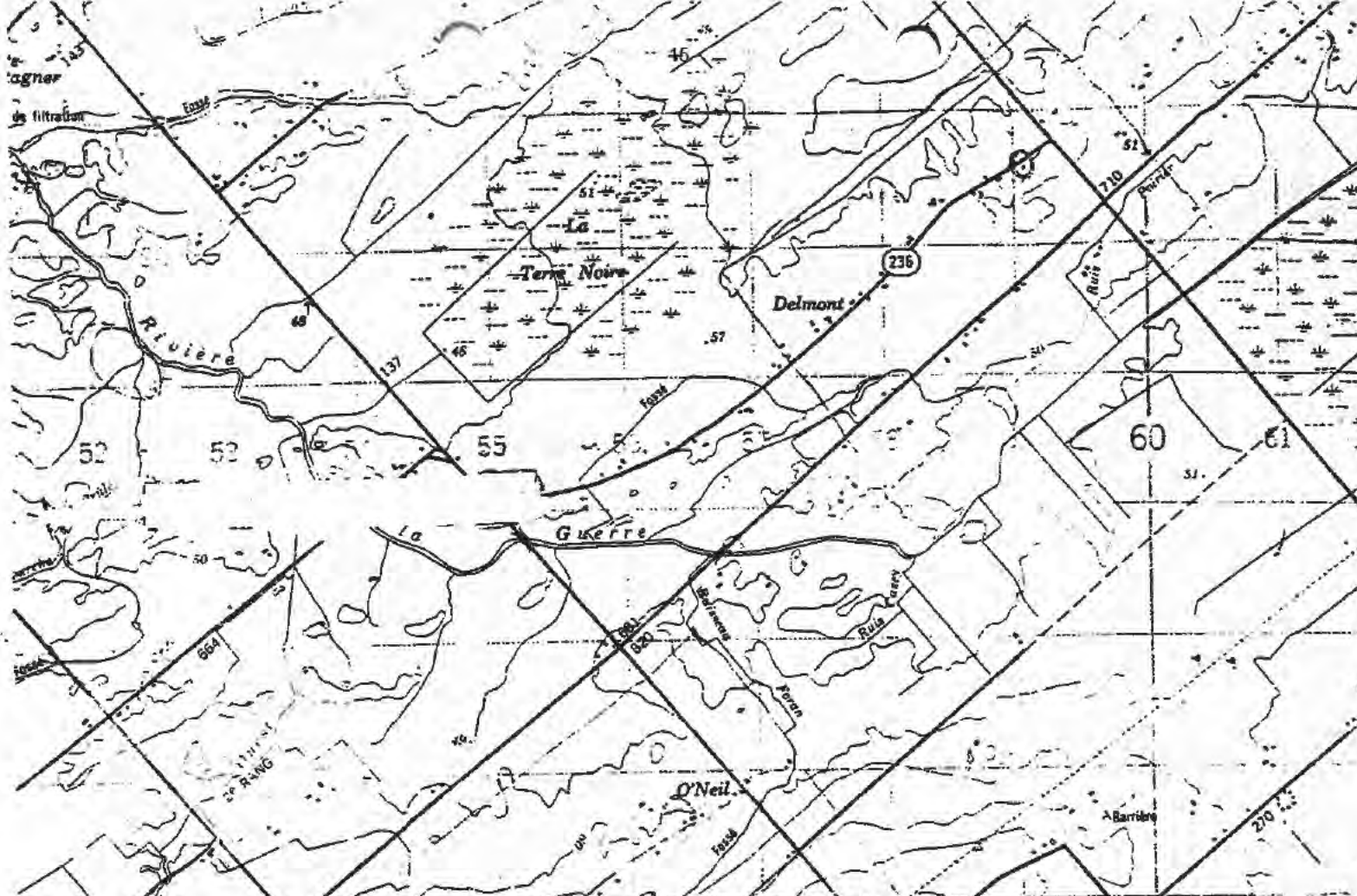
AVIS FAVORABLE.



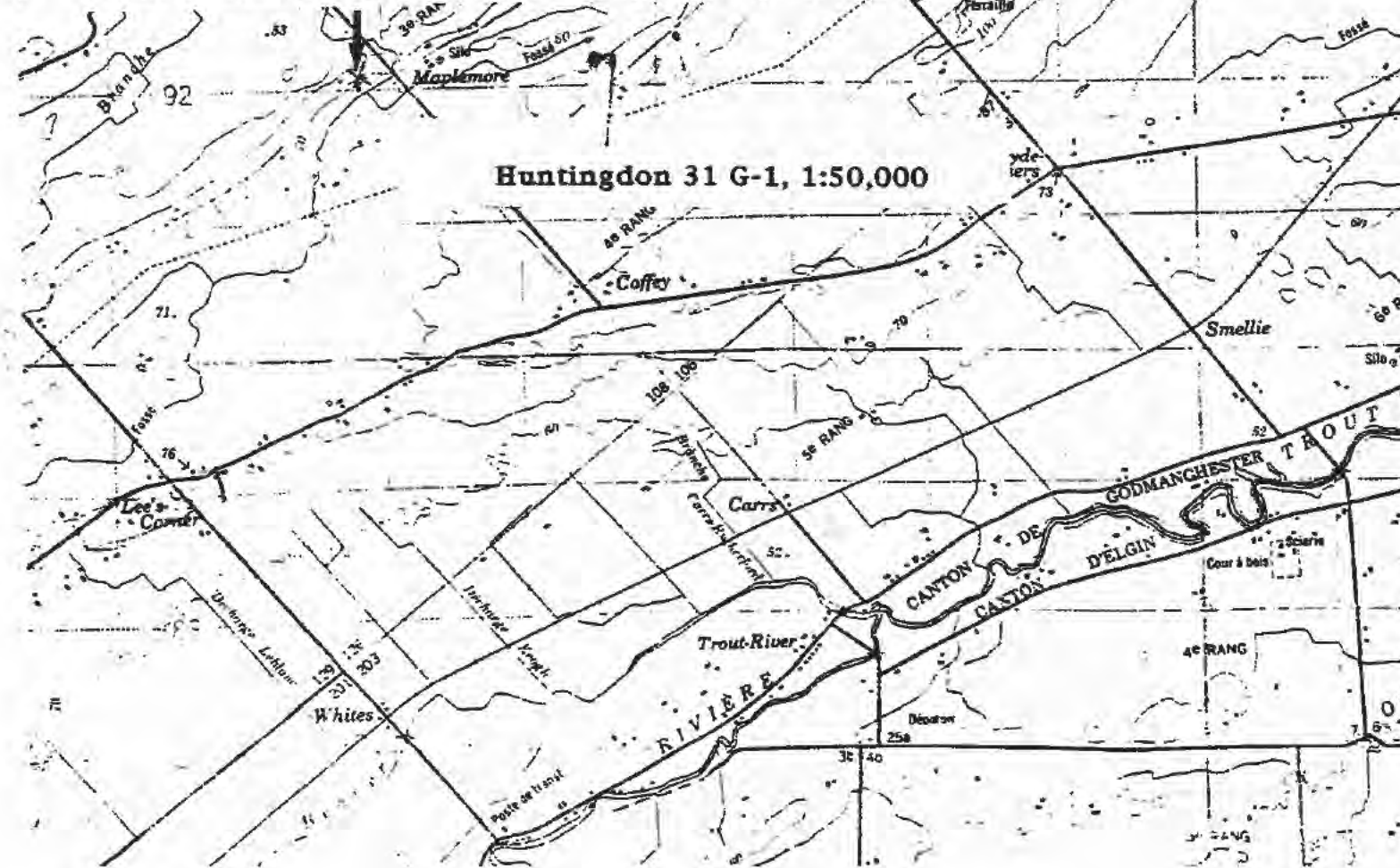
Adopté à l'unanimité.

Date : 2006-07-06

Date:

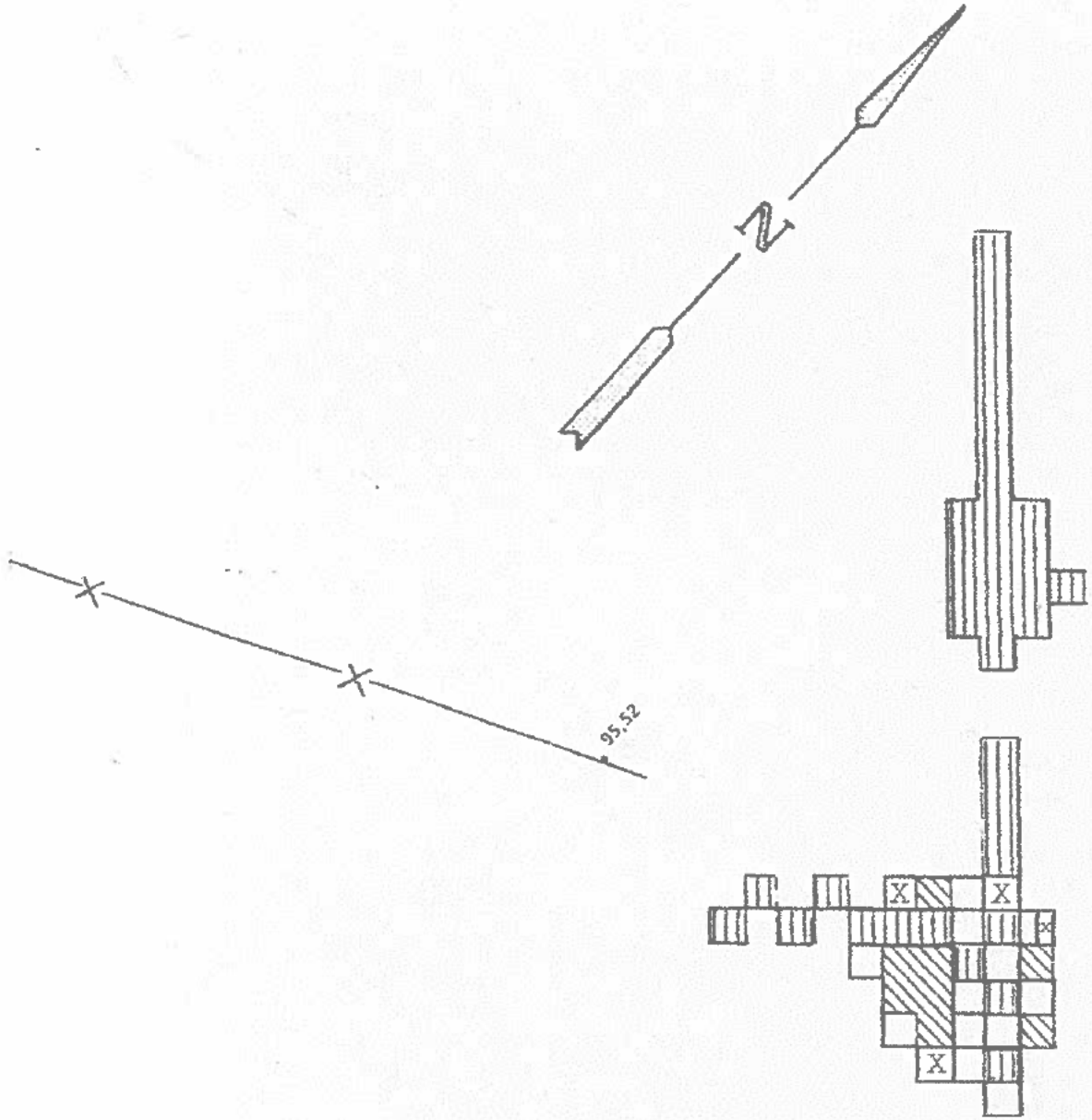


Fouille de démonstration (site Droulers BgFn-1)



Huntingdon 31 G-1, 1:50,000

CANTON DE GODMANCHESTER TROUT  
CANTON D'ELGIN



Fouille de démonstration (site Droulers BgFn-1)



Direction de Montréal

Le 4 avril 2005



**OBJET : Permis de recherche archéologique 05-GAGM-01**

---

Monsieur,

Pour faire suite à l'avis de la Commission des biens culturels du 23 mars 2005, le ministère de la Culture et des Communications vous délivre un permis de recherche archéologique effectif à compter du 9 mai 2005 pour l'intervention suivante :

*Fouille du site McDonald (BqFo-18) et fouille de démonstration sur le site Droulers (BqFn-1), MRC du Haut Saint-Laurent.*

Je vous souhaite bon succès dans vos recherches et vous prie d'agréer, Monsieur, l'expression de mes sentiments les meilleurs.



Arne-Marie Bâlac  
Archéologue

p. j.

18  
DIRECTION DES PERMIS DE RECHERCHE ARCHÉOLOGIQUE  
INVENTAIRE DES RAPPORTS ARCHÉOLOGIQUES ET DES DOSSIERS  
TECHNIQUES  
MONTRÉAL

**1. RAPPORT**

RÉGION MONTRÉGIE

No de permis 07-SEVM-01

AUTEUR

[REDACTED]

ANNÉE 2008

No DOSSIER

[REDACTED]

TITRE *Fouilles de démonstration au site Droulers/Tsilonhiakwatha (BgFn-1) au mois d'août 2007.*

ÉDITION MCCCCF, 39 p.

DESCRIPTION RAPPORT  
DISQUETTE

document relié

Nbre:

CD: 1

**2. DOSSIER TECHNIQUE**

NOTES DE TERRAIN

feuilles 8,5 x 11

FICHES DE LOT

FICHES STRUCTURES

PLANS ET CROQUIS

inclus dans rapport

CARNETS ET NOTES D'ARPENTAGE

FICHES INV. ART., ÉCOF.

incluses au rapport

FICHES DE CATALOGAGE

FICHES DE FORAGES

FICHES PHOTOS

incluses au

PLANCHES CONTACT

CATALOGUE DE PHOTOS

PHOTOS AÉRIENNES

**3. NÉGATIFS**

DIAPOSITIVES  
No diapo

FILM NOIR ET BLANC  
No n et b

FILM COULEUR  
No couleur  
POLAROID

VIDÉOCASSETTE

CD: 1

**4. PLANS**

PLANS: RELEVÉS ARCHÉO

CARTO ANCIENNE

**5. DOCUMENTS DIVERS**

NOTES DE RECHERCHE

COPIES PLANS ANCIENS


ICONOGRAPHIE

**REMARQUES**

Dossier complet. Rapport, CD et notes de terrain envoyés à l'ISAQ\*



Culture,  
Communications et  
Condition féminine

Québec 

## Demande d'avis à la Commission des biens culturels permis de recherche archéologique

Conformément à l'article de la Loi sur les biens culturels (modifiée par l'article 15 du chapitre 23 des Lois de 1978), le ministère de la Culture et des Communications demande ce jour à la Commission des Biens culturels du Québec, son avis sur la demande de recherche archéologique ci-dessous indiquée:

Nom du requérant:

Adresse:



Nature de la demande: Fouille de démonstration sur le site de Droulers (BgFn-1).

---

Recommandation de la Commission des biens culturels:

AVIS FAVORABLE avec commentaires :

Le requérant possède une brève expérience comme chargé de projet et une expérience substantielle comme assistant de terrain sur le site Droulers. Ses qualifications académiques et pratiques sont nettement suffisantes pour mener à bien un projet de cette nature.



Adopté à l'unanimité.

Date : 4 juillet 2007

Date:

Dossier no : 08-SEVM-01  
(à l'usage du ministère)

## DEMANDE DE PERMIS DE RECHERCHE ARCHÉOLOGIQUE

### Requérant

Nom : \_\_\_\_\_ Prénom : \_\_\_\_\_  
Adresse : \_\_\_\_\_ Téléphone : \_\_\_\_\_

### Site

Désignation du site ou des lieux de la recherche :

BgFr-1 (Site Droulers)

Localisation du site ou des lieux de la recherche :

Ville et comté municipal : St-Anicet, MRC le Haut-St-Laurent

Délimitation physique (numéro civique, désignation cadastrale, géographique ou autre) :

Lot 847, cadastre de la paroisse de St-Anicet.

Description de l'état des lieux :

En friche.

Nature de l'occupation connue ou présumée :

Iroquoiens du St-Laurent (village).

Avez-vous déjà présenté une demande de permis de recherche archéologique ? Oui

Si oui, donnez le numéro de dossier : 08-SEVM-01

Le soussigné requiert un permis de recherche archéologique aux endroits spécifiés à sa demande.

À cet effet, sont annexés à l'appui de la présente demande de permis, les documents et renseignements exigés en vertu des articles 2 et 3 du Règlement sur la recherche archéologique.

Le soussigné certifie que les documents et les renseignements soumis au ministre sont exacts, et fait cette déclaration en le croyant consciencieusement vraie, sachant qu'elle a la même valeur et le même effet que si elle était faite sous serment en vertu de la Loi sur la preuve du Canada.

À Laval

\_\_\_\_\_  
Signature du requérant

ce : 27<sup>ème</sup> Jour de \_\_\_\_\_

Juin 2009


## **Demande d'avis à la Commission des biens culturels permis de recherche archéologique**

Conformément à l'article 35 de la Loi sur les biens culturels (modifiée par l'article 15 du chapitre 23 des Lois de 1978), le ministère de la Culture et des Communications demande ce jour à la Commission des Biens culturels du Québec, son avis sur la demande de recherche archéologique ci-dessous indiquée:

**Nom du requérant:**



**Adresse:**



**Nature de la demande:**

Fouille du site McDonald et fouille de démonstration sur le site Droulers.

---

**Recommandation de la Commission des biens culturels:**

Avis favorable.

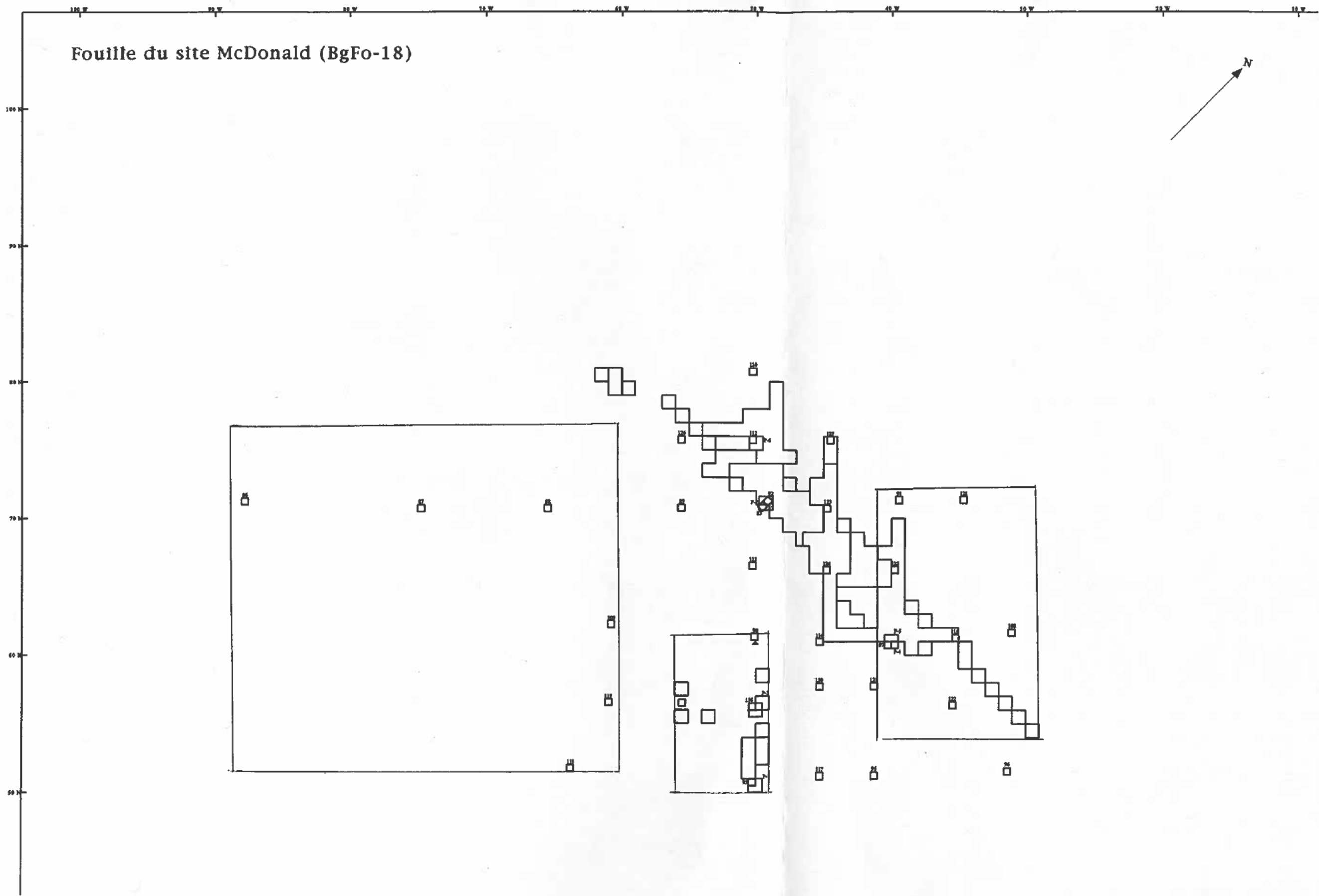
Adopté à l'unanimité.

2002-04-23

---

**Date:**

# Fouille du site McDonald (BgFo-18)



**ENTENTE SUR LA MISE EN VALEUR  
DU PATRIMOINE ARCHÉOLOGIQUE**

MINISTÈRE DE LA CULTURE  
ET DES COMMUNICATIONS

M.E.C. LE HAUT-SAINT-LAURENT

---

PLAN DE LOCALISATION DES SONDAGES ET DES  
AIRES DE FOUILLE DU SITE Mc DONALD (BgFo-18)

□ SONDAGE POSITIF	□ PENTE
■ SONDAGE NÉGATIF	▲ SA


0 10 20 30 40  
MÈTRES

SCHELLEN 5100

ARCHÉOLOGIE-CONSULTANT  
MCS 04-002



Le 4 mars 2003



Monsieur,


Nous accusons réception de votre rapport d'activités concernant le permis 02-GAGM-01 intitulé :

*Fouille du site McDonald et fouille de démonstration sur le site Droulers.*

Après examen, votre rapport d'activités est jugé conforme au Règlement sur la recherche archéologique. Lors de l'inscription des résultats dans la banque informatisée de l'inventaire des sites archéologiques du Québec, nous pourrions si nécessaire vous demander des modifications ou des informations additionnelles.

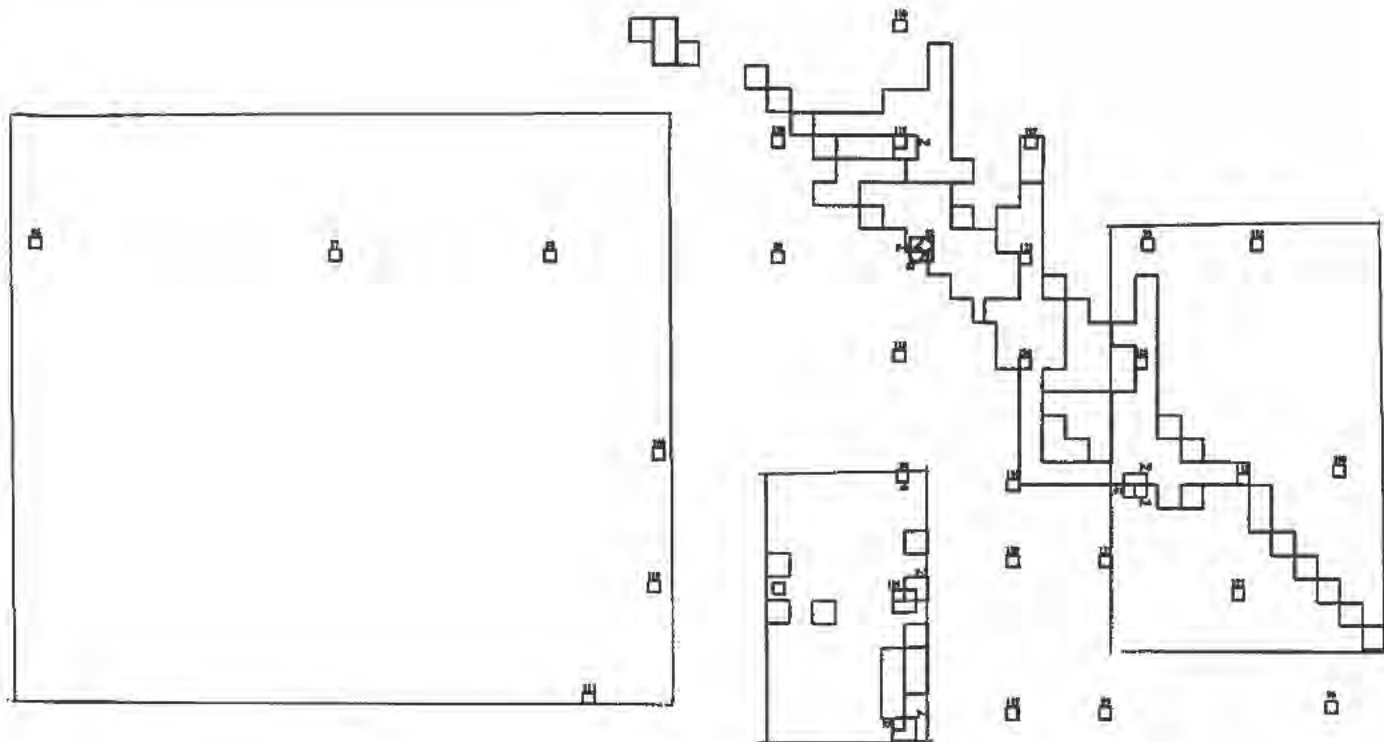
Ce document complète ce présent permis de recherche archéologique. À moins d'avis contraire de votre part, ce rapport sera déposé au Centre de documentation du Ministère pour consultation publique

Veillez agréer, Monsieur, l'expression de mes sentiments les meilleurs.



Anne-Marie Balac,  
Archéologue

Fouille du site McDonald (BgFo-18)



**ENTENTE SUR LA MISE EN VALEUR  
DU PATRIMOINE ARCHÉOLOGIQUE**

MINISTÈRE DE LA CULTURE  
ET DES COMMUNICATIONS

M.R.C. DE SAULT-SAINTE-LEONIE

PLAN DE LOCALISATION DES BORDURES ET DES  
AIRES DE FOUILLE DU SITE Mc DONALD (BgFo-18)

<input type="checkbox"/> BORDURES POSITIVES	<input type="checkbox"/> PITS
<input checked="" type="checkbox"/> BORDURES NÉGATIVES	<input type="checkbox"/> SOUS-SOL

Le 7 mai 2002



**OBJET : Permis de recherche archéologique 02-GAGM-01**


---

Monsieur,

Pour faire suite à l'avis de la Commission des biens culturels du 23 avril 2002, le ministère de la Culture et des Communications vous délivre un permis de recherche archéologique effectif à compter du 7 mai 2002 pour l'intervention suivante :

Fouille du site McDonald et fouille de démonstration sur le site Droulers.

Je vous souhaite bon succès dans vos recherches et vous prie d'agréer, Monsieur, l'expression de mes sentiments les meilleurs.



Anne-Marie Balac  
Archéologue

p.j.



26 JUN 2008

Dossier n° : \_\_\_\_\_  
(à remplir à l'achèvement)

Dossier: \_\_\_\_\_  
REI: \_\_\_\_\_  
**DEMANDE DE PERMIS DE RECHERCHE ARCHÉOLOGIQUE**

Requérant: \_\_\_\_\_  
Nom: \_\_\_\_\_ Prénoms: \_\_\_\_\_  
Adresse: \_\_\_\_\_ Tél.: \_\_\_\_\_

Site: Droulers / Taionhiakwatha (ByFn-1)  
Désignation du site ou des lieux de la recherche :  
Site Droulers (ByFn-1), un des dépotoirs du site.

Localisation du site ou des lieux de la recherche :  
Ville et comté municipal : St-Arnicel, MRC le Haut-Saint-Laurent  
Délimitation physique (numéro civique, désignation cadastrale, géographique ou autre) :  
Lot 847, cadastre de la paroisse de Saint-Arnicel

Description de l'état des lieux :  
Champ en friche, partiellement reboisé. Aire présentement protégée par des polyéthènes et des bâches.

Nature de l'occupation connue ou présumée :  
Iroquoïen du Saint-Laurent, apogée du site: deuxième moitié du 15<sup>ème</sup> siècle.

Avez-vous déjà présenté une demande de permis de recherche archéologique? oui  
Si oui, donnez le numéro de dossier : 06-SEVM-01

Le soussigné requiert un permis de recherche archéologique aux endroits spécifiés à sa demande.

À cet effet, sont annexés à l'appui de la présente demande de permis, les documents et renseignements exigés en vertu des articles 2 et 3 du Règlement sur la recherche archéologique.

Le soussigné certifie que les documents et les renseignements soumis au ministre sont exacts, et fait cette déclaration la croyant consciencieusement vraie, sachant qu'elle a la même valeur et le même effet que si elle était faite sous serment en vertu de la Loi sur la preuve au Canada.

A Caval \_\_\_\_\_  
le 19 jour \_\_\_\_\_  
de juin 2008

Dossier no. \_\_\_\_\_  
(à l'usage du ministère)

## DEMANDE DE PERMIS DE RECHERCHE ARCHÉOLOGIQUE

### Requérant

Nom : Chapdelaine Prénom : Claude  
 Adresse : Département d'anthropologie, Université de Montréal Téléphone : 514-343-6111 - 51711

### Site

Désignation du site ou des lieux de la recherche :

Le site Droulers - BgFn-1, région de Saint-Anicet

Localisation du site ou des lieux de la recherche :

Ville et comté municipal : Municipalité de Saint-Anicet

Délimitation physique (numéro civique, désignation cadastrale, géographique ou autre) :

Cf. extrait de la carte Huntingdon 31G/1, 1 : 50,000

### Description de l'état des lieux :

Le site villageois iroquoien de Droulers (BgFn-1) qui comporte plusieurs maisons-longues à définir sur plus de 15,000 m<sup>2</sup>

Nature de l'occupation connue ou présumée :

L'occupation iroquoise se rapporte à la fin de la préhistoire, qui correspond au Sylvicole supérieur terminal, et plus particulièrement à un intervalle de 1450 à 1500 ans de notre ère.

Avez-vous déjà présenté une demande de permis de recherche archéologique ? oui

Si oui, donnez le numéro de dossier : 2010 - 10-CHAC-02

Le soussigné requiert un permis de recherche archéologique aux endroits spécifiés à sa demande.

À cet effet, sont annexés à l'appui de la présente demande de permis, les documents et renseignements exigés en vertu des articles 2 et 3 du Règlement sur la recherche archéologique.

**Le soussigné certifie que les documents et les renseignements soumis au ministre sont exacts, et fait cette déclaration en le croyant consciencieusement vraie, sachant qu'elle a la même valeur et le même effet que si elle était faite sous serment en vertu de la Loi sur la preuve du Canada.**

À Montréal

[Signature]  
Signature du requérant

ce : 22 avril jour de \_\_\_\_\_ 2011

Dossier no. :

10-CHAC-02  
(à l'usage du ministère)

## DEMANDE DE PERMIS DE RECHERCHE ARCHÉOLOGIQUE

### Requérant

Nom : Chapdelaine Prénom : Claude  
Adresse : Département d'anthropologie, Université de Montréal Téléphone : 514-343-6111 - 51711

### Site

Désignation du site ou des lieux de la recherche :

Le site Droulers - BgFn-1, région de Saint-Anicet

Localisation du site ou des lieux de la recherche :

Ville et comté municipal : Municipalité de Saint-Anicet

Délimitation physique (numéro civique, désignation cadastrale, géographique ou autre) :

Cf. extrait de la carte Huntingdon 31G/1, 1 : 50,000

Description de l'état des lieux :

Le site villageois iroquoien de Droulers (BgFn-1) qui comporte plusieurs maisons-longues à définir sur plus de 15,000 m<sup>2</sup>

Nature de l'occupation connue ou présumée :

L'occupation iroquoise se rapporte à la fin de la préhistoire, qui correspond au Sylvicole supérieur terminal, et plus particulièrement à un intervalle de 1450 à 1500 ans de notre ère.

Avez-vous déjà présenté une demande de permis de recherche archéologique ?

oui

Si oui, donnez le numéro de dossier :

09-CHAC-01

Le soussigné requiert un permis de recherche archéologique aux endroits spécifiés à sa demande.

À cet effet, sont annexés à l'appui de la présente demande de permis, les documents et renseignements exigés en vertu des articles 2 et 3 du Règlement sur la recherche archéologique.

**Le soussigné certifie que les documents et les renseignements soumis au ministre sont exacts, et fait cette déclaration en le croyant consciencieusement vraie, sachant qu'elle a la même valeur et le même effet que si elle était faite sous serment en vertu de la Loi sur la preuve du Canada.**

À Montréal

[Signature]  
Signature du requérant

ce : 14 avril jour de

2010



18 JUIN 2007

DEMANDE DE PERMIS DE RECHERCHE ARCHÉOLOGIQUE

Dossier: \_\_\_\_\_

Réf.: \_\_\_\_\_

Requérant

Nom :

Prénoms :

Adresse :

Tél. :

Site :

Désignation du site ou des lieux de la recherche :

Site Droulers / Tsionhiakwatha (BqFr-1)

Localisation du site ou des lieux de la recherche :

Ville et comté municipal : Saint-Armand, M.R.C. du Haut-Saint-Laurent

Délimitation physique (numéro civique, désignation cadastrale, géographique ou autre) :

Lot 847, cadastre de la paroisse de Saint-Armand

Description de l'état des lieux :

Champ en friche

Nature de l'occupation connue ou présumée :

Village Iroquois du Saint-Laurent

Avez-vous déjà présenté une demande de permis de recherche archéologique? oui

Si oui, donnez le numéro de dossier : 06-SEUM-01

Le soussigné requiert un permis de recherche archéologique aux endroits spécifiés à sa demande.

À cet effet, sont annexés à l'appui de la présente demande de permis, les documents et renseignements exigés en vertu des articles 2 et 3 du Règlement sur la recherche archéologique.

Le soussigné certifie que les documents et les renseignements soumis au ministre sont exacts, et fait cette déclaration la croyant consciencieusement vraie, sachant qu'elle a la même valeur et le même effet que si elle était faite sous serment en vertu de la Loi sur la preuve au Canada.

A Caval


Signature du requérant

ce 13 jour

de juin 2007

Direction de Montréal

Le 7 juillet 2008



**OBJET : Permis de recherche archéologique 08-SEVM-01**


---

Monsieur,

Pour faire suite à l'avis de la Commission des biens culturels du 2 juillet 2008, le ministère de la Culture, des Communications et de la Condition féminine vous délivre un permis de recherche archéologique effectif à compter du 3 août 2008 pour l'intervention suivante :

Fouille de démonstration sur le site Droulers.

Je vous souhaite bon succès dans vos recherches et vous prie d'agréer, Monsieur, l'expression de mes sentiments les meilleurs.



Anne-Marie Balac  
Archéologue

p. j.





26 JUIN 2008

Dossier n° :  
(à compléter par le requérant)

Dossier: \_\_\_\_\_  
Ref: \_\_\_\_\_  
**DEMANDE DE PERMIS DE RECHERCHE ARCHÉOLOGIQUE**

Requérant: \_\_\_\_\_  
Nom: \_\_\_\_\_ Prénoms: \_\_\_\_\_  
Adresse: \_\_\_\_\_ Tél.: \_\_\_\_\_

Site: Droulers / Toionhiakwatha (ByFn-1)

Désignation du site ou des lieux de la recherche :  
Site Droulers (ByFn-1), un des dépotoirs du site.

Localisation du site ou des lieux de la recherche :  
Ville et comté municipal : St-Arnicel, MRC le Haut-Saint-Laurent

Délimitation physique (numéro civique, désignation cadastrale, géographique ou autre) :  
Lot 847, cadastre de la paroisse de Saint-Arnicel

Description de l'état des lieux :  
Champ en friche, partiellement reboisé. Aire présentement protégée par des polyéthènes et des bâches.

Nature de l'occupation connue ou présumée :  
Iroquoien du Saint-Laurent, apogée du site : deuxième moitié du 15<sup>ème</sup> siècle.

Avez-vous déjà présenté une demande de permis de recherche archéologique? oui  
Si oui, donnez le numéro de dossier : 06-SEVM-01

Le soussigné requiert un permis de recherche archéologique aux endroits spécifiés à sa demande.

À cet effet, sont annexés à l'appui de la présente demande de permis, les documents et renseignements exigés en vertu des articles 2 et 3 du Règlement sur la recherche archéologique.

Le soussigné certifie que les documents et les renseignements soumis au ministre sont exacts, et fait cette déclaration la croyant consciencieusement vraie, sachant qu'elle a la même valeur et le même effet que si elle était faite sous serment en vertu de la Loi sur la preuve au Canada.

A Caval \_\_\_\_\_  
le 19 jour \_\_\_\_\_  
de juin 2008

**1. RAPPORT**

RÉGION

No de permis 08-SEVM-01

AUTEUR

ANNÉE 2009

No DOSSIER

TITRE *Fouilles de démonstration au site Droulers/Tsionhiakwatha (BgFn-1), MRC du Haut Saint-Laurent. Août 2008 et printemps 2009.*

ÉDITION MCCCCF. 37 p.

DESCRIPTION RAPPORT  
DISQUETTE

document relié

Nbre:

CD: 1

**2. DOSSIER TECHNIQUE**

NOTES DE TERRAIN

feuilles 8,5 x 11

FICHES DE LOT

FICHES STRUCTURES

PLANS ET CROQUIS

CARNETS ET NOTES D'ARPENTAGE

format 8,5 x 11

FICHES INV. ART., ÉCOF.

incluses au rapport

FICHES DE CATALOGAGE

FICHES DE FORAGES

FICHES PHOTOS

incluses au

PLANCHES CONTACT

CATALOGUE DE PHOTOS

PHOTOS AÉRIENNES

**3. NÉGATIFS**

DIAPPOSITIVES  
No diapo

FILM NOIR ET BLANC  
No n et b

FILM COULEUR  
No couleur  
POLAROID

VIDÉOCASSETTE

CD: 1

**4. PLANS**

PLANS: RELEVÉS ARCHÉO

CARTO ANCIENNE

**5. DOCUMENTS DIVERS**

NOTES DE RECHERCHE

COPIES PLANS ANCIENS

ICONOGRAPHIE

**REMARQUES**

Dossier complet. Copie rapport, dossier technique et CD envoyée à l'ISAQ.

## Demande de permis de recherche archéologique et suivi administratif

No. de la demande: 499 Date de réception: 26 Juin 2008

Nouveau requérant: Non

Adresse:

Profil du requérant: Professionnel autonome

Nom du requérant:

Resp. du terrain:

Responsable du permis:

Assistants:

Nature de la demande: Fouille de démonstration sur le site Droulers.

Volet archéologique: Archéologie préhistorique amérindienne

Cadre d'intervention: Programme de mise en valeur

Type d'intervention: Inventaire

Région(s) concernée(s): 16 Montérégie

Début des travaux: 03 Août 2008

Durée des travaux: 4 jours

Date réception CBC :

Réponse de la CBC:

Date du permis:

Envoi du permis:

Promoteur:	Nom	Montant
		Total des participations financières: 1 000\$

Informations  
manquantes:

Commentaires:

Réception du rapport:

Conformité du rapport:

Permis	Conformité	Permis antérieurs	
		Échéance	Informations manquantes (rapport)
06-SEVM-01	oui	01 Août 2007	
07-SEVM-01		05 Août 2008	
08-SEVM-01		03 Août 2009	

## Fiche d'évaluation d'une demande de permis de recherche archéologique

Nom du requérant:

Nature de la demande: Fouille de démonstration sur le site Droulers.

Début des travaux  
03 AOÛT 2008

Durée des travaux  
4 jours

Région concernée: 16 Montérégie

	Suffisant		Pertinent	
	OUI	NON	OUI	NON
1. Formation académique du (de la) requérante(e)	<input checked="" type="checkbox"/>	<input type="checkbox"/>	<input type="checkbox"/>	<input type="checkbox"/>
2. Expérience de terrain du (de la) requérante(e)	<input checked="" type="checkbox"/>	<input type="checkbox"/>	<input type="checkbox"/>	<input type="checkbox"/>
3. Formation académique et expérience de terrain de l'équipe	<input type="checkbox"/>	<input type="checkbox"/>	<input type="checkbox"/>	<input type="checkbox"/>
4. Nature, problématique de la recherche	<input type="checkbox"/>	<input type="checkbox"/>	<input type="checkbox"/>	<input type="checkbox"/>
5. Information sur le contenu culturel et description des lieux	<input type="checkbox"/>	<input type="checkbox"/>	<input type="checkbox"/>	<input type="checkbox"/>
6. Durée de la recherche et échéancier	<input checked="" type="checkbox"/>	<input type="checkbox"/>	<input type="checkbox"/>	<input type="checkbox"/>
7. Technique de mise à jour	<input checked="" type="checkbox"/>	<input type="checkbox"/>	<input type="checkbox"/>	<input type="checkbox"/>
8. Technique d'enregistrement des données	<input checked="" type="checkbox"/>	<input type="checkbox"/>	<input type="checkbox"/>	<input type="checkbox"/>
9. Méthode de conservation et de restauration	<input type="checkbox"/>	<input type="checkbox"/>	<input type="checkbox"/>	<input type="checkbox"/>
10. Financement	<input checked="" type="checkbox"/>	<input type="checkbox"/>	<input type="checkbox"/>	<input type="checkbox"/>
11. Documents légaux	<input type="checkbox"/>	<input type="checkbox"/>	<input type="checkbox"/>	<input type="checkbox"/>
12. Conditions auxiliaires de recherche	<input type="checkbox"/>	<input type="checkbox"/>	<input type="checkbox"/>	<input type="checkbox"/>
° Moyens matériels	<input checked="" type="checkbox"/>	<input type="checkbox"/>	<input type="checkbox"/>	<input type="checkbox"/>
° Objectifs de diffusion	<input checked="" type="checkbox"/>	<input type="checkbox"/>	<input type="checkbox"/>	<input type="checkbox"/>
° Lieu d'analyse	<input checked="" type="checkbox"/>	<input type="checkbox"/>	<input type="checkbox"/>	<input type="checkbox"/>

Commentaires:

Recommandations:

Accorder le permis



Nom des évaluateurs:

A.M. Bobac

entérme par:

No. du permis : 09-SEVM-01

Nom du requérant

Réception du

Titre du rapport :

Fouilles démonstratives au site Anahy/Isiiohia Kwatha (Ba Fo-1) MRC du Haut-Saint-Léonard, Août 2009

Auteur

Localisation des sites

Cartes au 1:50 000 : OK

Photos aériennes : OK

Plans

Territoire prospecté : OK

Surface fouillée : OK

Sondages : OK

Coupes stratigraphiques : OK

Descriptions des techniques

Fouille ou reconnaissance : OK

enregistrement des données : OK

Séjour sur le terrain : OK

Traces d'établissement

Plan général : OK

Photos significatives : OK

Mesures de protection prises :

Indication générales sur le contenu culturel des traces

D'établissement : OK

de chaque niveau stratigraphique : OK

Premières interprétations après l'examen sommaire de la situation : OK

Un aperçu des moyens professionnels et matériels disponibles pour assurer la poursuite de la recherche et la mener à terme : OK

Copies :

S. INV :

L. D. :

Autres :

Notes, plans, dessins : OK

Catalogue des pièces : OK

Catalogue des photos : OK

Éléments manquants

Ministère de la Culture, des Communications et de la Condition féminine  
1, rue Laurier  
Téléphone 393-1111  
RECU

Commentaires

pas de site au moment de la fouille

29 OCT. 2010

Conformité du rapport : Oui

Dessin : \_\_\_\_\_

Pré : \_\_\_\_\_

Évaluateur

Date de l'évaluation : 20 Oct 2010

No. Isaq

Auteur

## Fiche d'évaluation d'une demande de permis de recherche archéologique

Nom du requérant:

Nature de la demande: Fouille de démonstration au site Droulers.

Début des travaux  
02 AOÛT 2009

Durée des travaux  
4 jours

Région concernée: 16 Montérégie

	Suffisant		Pertinent	
	OUI	NON	OUI	NON
1. Formation académique du (de la) requérante(e)	<input type="checkbox"/>	<input type="checkbox"/>	<input checked="" type="checkbox"/>	<input type="checkbox"/>
2. Expérience de terrain du (de la) requérante(e)	<input type="checkbox"/>	<input type="checkbox"/>	<input checked="" type="checkbox"/>	<input type="checkbox"/>
3. Formation académique et expérience de terrain de l'équipe	<input type="checkbox"/>	<input type="checkbox"/>	<input checked="" type="checkbox"/>	<input type="checkbox"/>
4. Nature, problématique de la recherche	<input type="checkbox"/>	<input type="checkbox"/>	<input checked="" type="checkbox"/>	<input type="checkbox"/>
5. Information sur le contenu culturel et description des lieux	<input type="checkbox"/>	<input type="checkbox"/>	<input checked="" type="checkbox"/>	<input type="checkbox"/>
6. Durée de la recherche et échéancier	<input type="checkbox"/>	<input type="checkbox"/>	<input checked="" type="checkbox"/>	<input type="checkbox"/>
7. Technique de mise à jour	<input type="checkbox"/>	<input type="checkbox"/>	<input checked="" type="checkbox"/>	<input type="checkbox"/>
8. Technique d'enregistrement des données	<input type="checkbox"/>	<input type="checkbox"/>	<input checked="" type="checkbox"/>	<input type="checkbox"/>
9. Méthode de conservation et de restauration	<input type="checkbox"/>	<input type="checkbox"/>	<input checked="" type="checkbox"/>	<input type="checkbox"/>
10. Financement	<input type="checkbox"/>	<input type="checkbox"/>	<input checked="" type="checkbox"/>	<input type="checkbox"/>
11. Documents légaux	<input type="checkbox"/>	<input type="checkbox"/>	<input checked="" type="checkbox"/>	<input type="checkbox"/>
12. Conditions auxiliaires de recherche	<input type="checkbox"/>	<input type="checkbox"/>	<input checked="" type="checkbox"/>	<input type="checkbox"/>
° Moyens matériels	<input type="checkbox"/>	<input type="checkbox"/>	<input type="checkbox"/>	<input type="checkbox"/>
° Objectifs de diffusion	<input type="checkbox"/>	<input type="checkbox"/>	<input type="checkbox"/>	<input type="checkbox"/>
° Lieu d'analyse	<input type="checkbox"/>	<input type="checkbox"/>	<input type="checkbox"/>	<input type="checkbox"/>

Commentaires:



Recommandations:

Accorder le permis

Nom des évaluateurs:

Anne-Joëlle Sabar

entériné par:

**Demande d'avis à la Commission des biens culturels  
permis de recherche archéologique**

21 JUIL. 2009

Dossier: \_\_\_\_\_

Conformément à l'article de la Loi sur les biens culturels (modifiée par l'article 15 du chapitre 23 des Lois de 1978), le ministère de la Culture et des Communications demande ce jour à la Commission des Biens culturels du Québec, son avis sur la demande de recherche archéologique ci-dessous indiquée:

Nom du requérant:

Adresse:



Nature de la demande: Fouille de démonstration au site Droulers.

Recommandation de la Commission des biens culturels:

Avis favorable avec commentaires

Il s'agit d'une intervention réalisée sur le site Droulers/Tsiionhiakwatha dans le cadre du Mois de l'archéologie.

Mario Dufour, président

Date : 20 juillet 2009

Date:

Date d'impression: 15 Juillet 2009

- 02-GAGM-01 L'occupation villageoise iroquoise dans la région de Saint-Anicet, MRC du Haut-Saint-Laurent (2002); fouille du site McDonald (BgFo-18) et fouille de démonstration sur le site Droulers (BgFn-1).
- 03-GAGM-01 L'occupation villageoise iroquoise dans la région de Saint-Anicet, MRC du Haut-Saint-Laurent (2003): fouille du site McDonald (BgFo-18) et fouille de démonstration sur le site Droulers (BgFn-1).
- 04-GAGM-01 L'occupation villageoise iroquoise dans la région de Saint-Anicet, MRC du Haut-Saint-Laurent (2004): fouille du site McDonald (BgFo-18) et fouille de démonstration sur le site Droulers (BgFn-1).
- 05-GAGM-01 L'occupation villageoise iroquoise dans la région de Saint-Anicet, MRC du Haut-Saint-Laurent (2005)...
- 06-SEVM-01 Rapport de fouille de démonstration au site Droulers/Tsionhiakwatha (BgFn-1), saison 2006.
- 07-SEVM-01 Fouilles de démonstration au site Droulers/Tsionhiakwatha (BgFn-1), au mois d'août 2007.
- 08-SEVM-01 Fouilles de démonstration au site Droulers/Tsionhiakwatha (BgFn-1), MRC du Haut Saint-Laurent. Août 2008 et printemps 2009.
- 09-SEVM-01 Fouilles de démonstration au site Droulers/Tsionhiakwatha (BgFn-1), MRC du Haut Saint-Laurent. Août 2009.
- 10-CHAC-02 Le site Droulers/Tsionhiakwatha: fouille de la maison-longue No. 1
- 11-CHAC-02 Le site Droulers/Tsionhiakwatha: deuxième campagne de fouilles. Août et Septembre 2011.
- 15-CHAC-01 Le site Droulers/Tsionhiakwatha (BgFn-1): une troisième campagne de fouilles. Août 2015.
- 16-HAUM-01 L'occupation villageoise iroquoise dans la région de Saint-Anicet. MRC du Haut-Saint-Laurent (2016). Inventaire archéologique et évaluation des sites Isings (BgFo-24) et Madeleine (BgFo-26).
- 16-UNIM-01 Le site Droulers/Tsionhiakwatha (BgFn-1) : Une quatrième campagne de fouilles. Août 2016.
- 17-UNIM-01 Le site Droulers/Tsionhiakwatha (BgFn-1) : Une cinquième campagne de fouilles. Juin 2017.
- 19-AVEA-01 Fouilles archéologiques ouvertes au public sur le site BgFn-1 : Une vingt-et-unième intervention archéologique sur le site patrimonial classé Droulers-Tsionhiakwatha, août 2019.
- 20-UNIM-01 Rapport d'intervention archéologique au centre d'interprétation du site archéologique Droulers-Tsionhiakwatha. Applications expérimentales de trois méthodes de documentation 3D par photogrammétrie.

23-AVEA-01 Fouilles archéologiques ouvertes au public sur le site BgFn-1 : Intervention archéologique sur le site patrimonial classé Droulers-Tsiionhiakwatha.

94-O-GAGM-01 sans titre

95-O-GAGM-01 sans titre

95-O-GAGM-01 sans titre

96-O-GAGM-01 sans titre


97-O-GAGM-01 L'occupation villageoise iroquoise dans la région de Saint-Anicet, MRC du Haut-Saint-Laurent, 1997: inventaire régional, fouille archéologique et programme d'animation culturelle sur le site...

98-GAGM-01 sans titre

99-GAGM-01 sans titre

Direction de Montréal

Le 24 juillet 2009



**OBJET : Permis de recherche archéologique 09-SEVM-01**


---

Monsieur,

Pour faire suite à l'avis de la Commission des biens culturels du 20 juillet 2009, le ministère de la Culture, des Communications et de la Condition féminine vous délivre un permis de recherche archéologique effectif à compter du 2 août 2009 pour l'intervention suivante :

Fouille de démonstration au site Droulers.

Je vous souhaite bon succès dans vos recherches et vous prie d'agréer, Monsieur, l'expression de mes sentiments les meilleurs.



Anne-Marie Balac  
Archéologue

p. j.





Québec, le 6 avril 2011



Monsieur,

Nous accusons réception de votre rapport d'activités archéologiques concernant le permis **09-SEVM-01** :

*Fouilles démonstratives au site Droulers/ Tsionhiakwatha (BgFn-1), MRC du Haut-Saint-Laurent. Août 2009.*

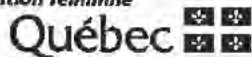
Après examen, votre rapport d'activités est jugé conforme au Règlement sur la recherche archéologique. Toutefois, lors de l'inscription de vos résultats dans la banque informatisée de l'inventaire des sites archéologiques du Québec, nous pourrions, si nécessaire, vous demander des modifications ou des informations additionnelles.

À moins d'avis contraire de votre part, votre rapport sera déposé au Centre de documentation du Ministère, pour consultation publique. Nous vous rappelons que tous les rapports archéologiques du Québec, de même que les cartes topographiques et la banque informatisée des sites archéologiques du Québec sont consultables sur place, aux heures régulières d'ouverture au public.

Veillez agréer, Monsieur, l'expression de nos sentiments les meilleurs.



Simon Santerre  
Archéologue



## Demande de permis de recherche archéologique et suivi administratif

No. de la demande: 633 Date de réception: 13 Juillet 2009

Nouveau requérant: Non

Adresse:

Profil du requérant: Professionnel autonome

Nom du requérant:

Resp. du terrain:

Responsable du permis:

Assistants:

Nature de la demande: Fouille de démonstration au site Droulers.

Volet archéologique: Archéologie préhistorique amérindienne

Cadre d'intervention: Programme de mise en valeur

Type d'intervention: Fouille

Région(s) concernée(s): 16 Montérégie

Début des travaux: 02 Août 2009

Durée des travaux: 4 jours

Date réception CBC :

Réponse de la CBC:

Date du permis:

Envoi du permis:

Promoteur:	Nom	Montant
Institution muséale	Corp. aventuriers de l'archéo. Haut-Saint-Laurent	

**Total des participations financières:**

Informations  
manquantes:

Commentaires:

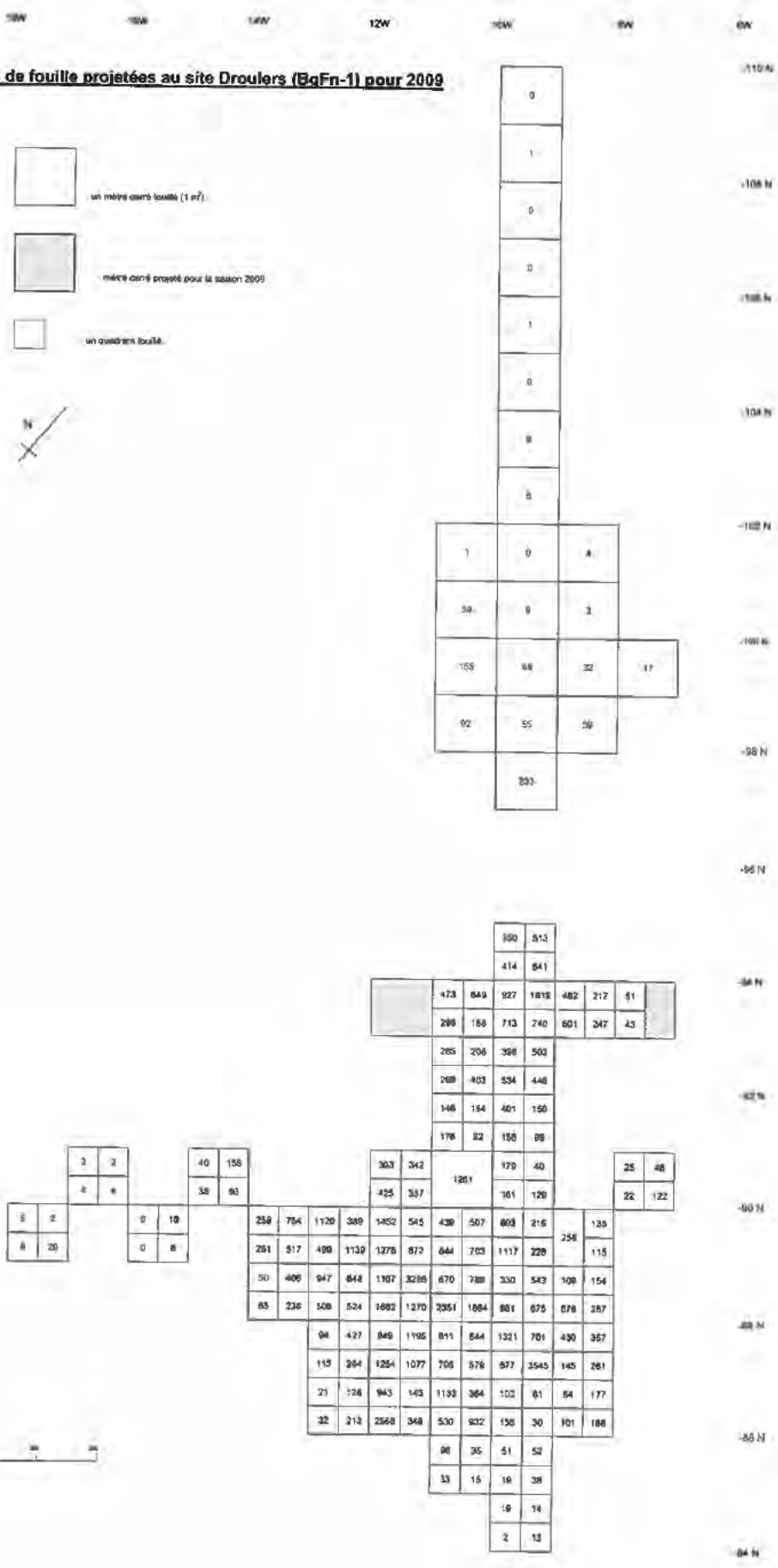
Réception du rapport:

Conformité du rapport:

Permis antérieurs			
Permis	Conformité	Échéance	Informations manquantes (rapport)
06-SEVM-01	oui	01 Août 2007	
07-SEVM-01	Oui	05 Août 2008	
08-SEVM-01		03 Août 2009	

**Aires de fouille projetées au site Droulers (BqFn-1) pour 2009**

un mètre carré fouillé (1 m²).
   
 mètre carré projeté pour la saison 2009
   
 un quadrat fouillé.





Québec, le 5 mai 2011


Claude Chapdelaine  
Université de Montréal  
Département d'anthropologie  
Succ A, Centre-Ville, C.P. 6128  
Montréal (Québec) H3C 3J7

Monsieur

Pour donner suite à l'avis de la Commission des biens culturels, le ministère de la Culture, des Communications et de la Condition féminine a le plaisir de vous émettre un permis de recherche archéologique, que vous trouverez ci-joint, effectif en date du 25 juillet 2011 pour l'intervention suivante (11-CHAC-02) :

*Chantier-école de l'Université de Montréal sur le site Droulers à  
Saint-Anicet.*

Nous vous souhaitons bon succès dans vos recherches et vous prions d'agréer, Monsieur, l'expression de nos meilleurs sentiments.



Simon Santerre,  
Archéologue

p. j. Permis

Contenu du rapport annuel  
fiche d'évaluation

No. du permis :  
11-CHAC-02

Nom du requérant :  
Claude Chapdelaine

Réception du rapport :  
2013-07-22

**Titre du rapport :**

Le site Droulers/Tsionhiakwatha: deuxième campagne de fouilles. Août et Septembre 2011.

**Auteur(s) :**

Université MHC / MRC du Haut-Saint-Laurent

**Localisation des sites**

Cartes au 1:50 000 : N/A.

Photos aériennes : ✓

**Plans**

Territoire prospecté : N/A

Surface fouillée : ✓

Sondages : ✓

Coupes stratigraphiques : ✓

**Descriptions des techniques**

Fouille ou reconnaissance : ✓

enregistrement des données : ✓

Séjour sur le terrain : ✓

**Traces d'établissement**

Plan général : ✓

Photos significatives : ✓

Mesures de protection prises : ✓ fouille par quadrants opposés des structures ex: foyer

**Indication générales sur le contenu culturel des traces**

D'établissement : ✓

de chaque niveau stratigraphique : ✓

Premières interprétations après l'examen sommaire de la situation : ✓

Un aperçu des moyens professionnels et matériels disponibles pour assurer la poursuite de la recherche et la mener à terme : ✓

Copies :

S. INV :

L. D. :

Autres :

Notes, plans, dessins : X

Catalogue des pièces : ✓

Catalogue des photos : X → incomplet ne contient pas toutes les photos des fouilles.

**Éléments manquants**

Dossier technique, catalogue complet des photos ] A oui

**Commentaires**

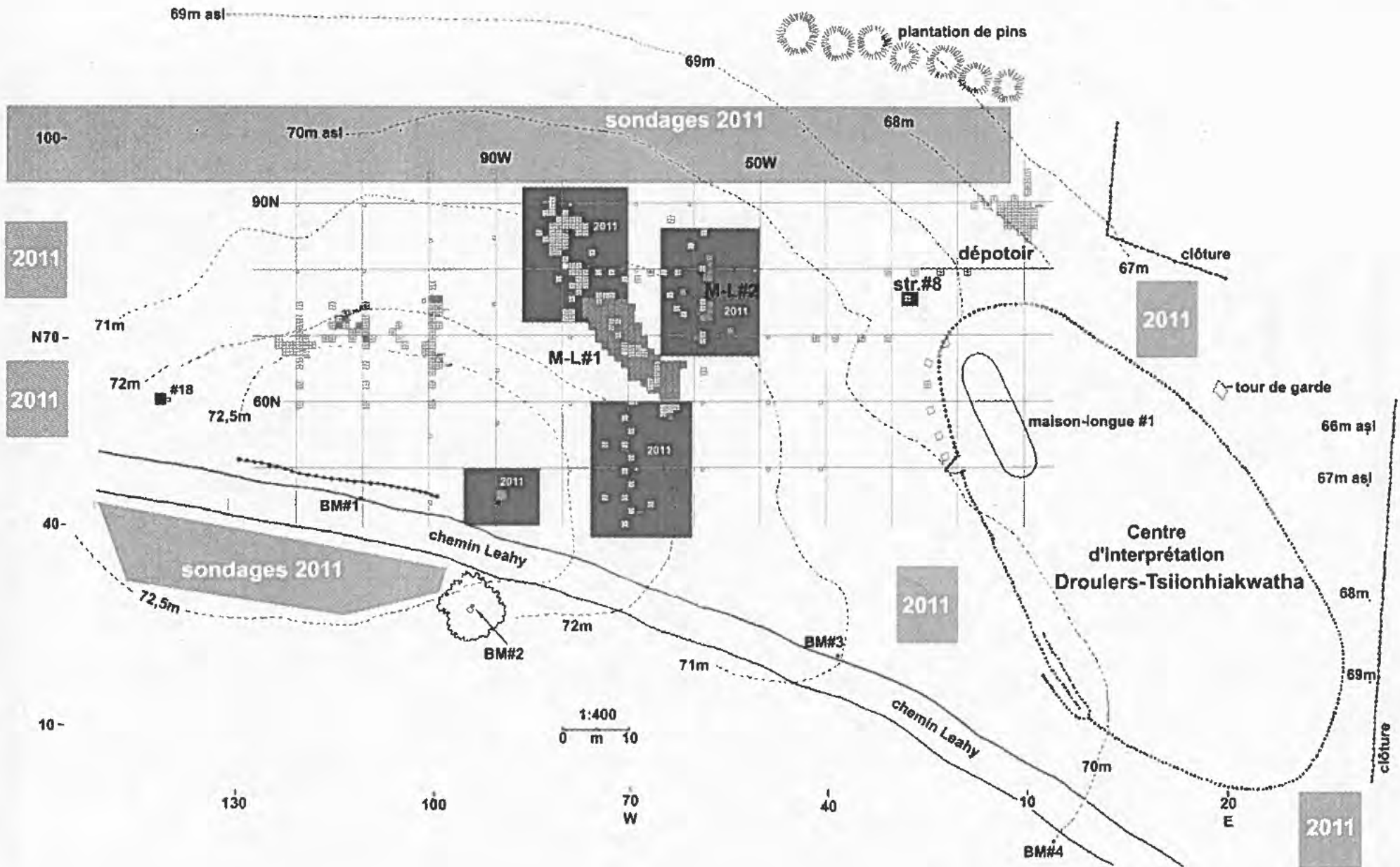
Conformité du rapport : ~~non~~ oui Rendu conforme après réception des éléments manquants le 2014-02-04

Évaluateur : Olivier Roy/Gilles Samson G-S.

Date de l'évaluation : 2013-10-02

No. Isaq

Auteur



## **Demande d'avis à la Commission des biens culturels permis de recherche archéologique**

Conformément à l'article de la Loi sur les biens culturels (modifiée par l'article 15 du chapitre 23 des Lois de 1978), le ministère de la Culture et des Communications demande ce jour à la Commission des Biens culturels du Québec, son avis sur la demande de recherche archéologique ci-dessous indiquée:

**Nom du requérant:** Claude Chapdelaine

**Adresse:** Succ. A Centre-Ville C.P. 6128

Montréal (Québec)

H3C 3J7

**Nature de la demande:** Chantier-école de l'Université de Montréal sur le site Droulers à Saint-Anicet.

---

**Recommandation de la Commission des biens culturels:**

---

**Date:**



## Permis de fouilles Site Droulers

Chapdelaine Claude A : Simon.Santere

2011-05-04 10:28

Historique : Ce message a fait l'objet d'une réponse.

	Simon Santerre	Rapports de fouilles Site Droulers et site Cliche-Rancourt
	Chapdelaine Claude	M. Simon Santerre Ministère de la Culture, des Communications et de
	Simon Santerre	Bonjour, C'est bien reçu, ce courriel sera ajouté aux dossiers de
	Chapdelaine Claude	Bonjour Simon,
	Chapdelaine Claude	Bonjour Simon,

### 5 pièces jointes



cv\_Ronan\_fr\_2011.doc



CV Archéo Christine Perreault.doc



DEMANDE OFFICIELE POUR EDF 2011.doc



Formulaire 24 2011.pdf



Carte avec priorités 2011.jpg

Bonjour Simon,

Tu trouveras ci-joint ma demande de permis pour l'École de fouilles qui se tiendra au site Droulers l'été prochain en août et qui se poursuivra en septembre dans le cadre de mon séminaire gradué avec les mêmes assistants dont je joins le CV. Il manque le CV de [REDACTED] qui sera acheminé en juin [REDACTED]. Il manque aussi la lettre d'entente signée avec le propriétaire, en l'occurrence le directeur général de la MRC du Haut-Saint-Laurent, M. François Landreville, qui doit me retourner la lettre signée en mai. Je serai absent jusqu'au 31 mai, je ferai parvenir la lettre dès mon retour au début juin..

En espérant le tout conforme,

Cordialement,

Claude

---

From: Simon.Santere@mcccf.gouv.qc.ca [mailto:Simon.Santere@mcccf.gouv.qc.ca]

Sent: Wed 4/13/2011 3:30 PM

To: Chapdelaine Claude

Subject: RE: Rapports de fouilles Site Droulers et site Cliche-Rancourt

Bonjour,

C'est bien reçu, ce courriel sera ajouté aux dossiers des projets en question.

Merci,

Bonne fin de journée.

Simon

Désormais, vous pouvez envoyer toutes vos demandes et informations concernant les permis et les rapports de recherches archéologiques à l'adresse suivante:

[permis.archeologie@mcccf.gouv.qc.ca](mailto:permis.archeologie@mcccf.gouv.qc.ca)

Simon Santerre

Ministère de la Culture, des Communications et de la Condition féminine

225, Grande-Allée est, 4e étage, bloc B

Québec, G1R 5G5

Téléphone: (418) 380-2352 poste 7038

Télécopieur: (418) 380-2336

[simon.santerre@mcccf.gouv.qc.ca](mailto:simon.santerre@mcccf.gouv.qc.ca)

## Fiche d'évaluation d'une demande de permis de recherche archéologique

**Nom du requérant:** Claude Chapdelaine

**Nature de la demande:** Chantier-école de l'Université de Montréal sur le site Droulers à Saint-Anicet.

**Début des travaux** 25 JUIL. 2011      **Durée des travaux** 23 jours      **Région concernée:** 16 Montérégie

	Suffisant		Pertinent		Commentaires:
	OUI	NON	OUI	NON	
1. Formation académique du (de la) requérante(e)	<input checked="" type="checkbox"/>	<input type="checkbox"/>	<input checked="" type="checkbox"/>	<input type="checkbox"/>	
2. Expérience de terrain du (de la) requérante(e)	<input checked="" type="checkbox"/>	<input type="checkbox"/>	<input checked="" type="checkbox"/>	<input type="checkbox"/>	
3. Formation académique et expérience de terrain de l'équip	<input checked="" type="checkbox"/>	<input type="checkbox"/>	<input checked="" type="checkbox"/>	<input type="checkbox"/>	
4. Nature, problématique	<input checked="" type="checkbox"/>	<input type="checkbox"/>	<input checked="" type="checkbox"/>	<input type="checkbox"/>	
5. Information sur le contenu culturel et description des lieux	<input checked="" type="checkbox"/>	<input type="checkbox"/>	<input checked="" type="checkbox"/>	<input type="checkbox"/>	
6. Durée de la recherche	<input checked="" type="checkbox"/>	<input type="checkbox"/>	<input checked="" type="checkbox"/>	<input type="checkbox"/>	
7. Technique de mise à jour	<input checked="" type="checkbox"/>	<input type="checkbox"/>	<input checked="" type="checkbox"/>	<input type="checkbox"/>	
8. Technique d'enregistrement	<input checked="" type="checkbox"/>	<input type="checkbox"/>	<input checked="" type="checkbox"/>	<input type="checkbox"/>	
9. Méthode de conservation et de restauration	<input checked="" type="checkbox"/>	<input type="checkbox"/>	<input checked="" type="checkbox"/>	<input type="checkbox"/>	
10. Financement	<input checked="" type="checkbox"/>	<input type="checkbox"/>	<input checked="" type="checkbox"/>	<input type="checkbox"/>	
11. Documents légaux	<input checked="" type="checkbox"/>	<input type="checkbox"/>	<input checked="" type="checkbox"/>	<input type="checkbox"/>	
12. Conditions auxiliaires de recherche	<input checked="" type="checkbox"/>	<input type="checkbox"/>	<input checked="" type="checkbox"/>	<input type="checkbox"/>	
° Moyens matériels	<input checked="" type="checkbox"/>	<input type="checkbox"/>	<input checked="" type="checkbox"/>	<input type="checkbox"/>	
° Objectifs de diffusion	<input checked="" type="checkbox"/>	<input type="checkbox"/>	<input checked="" type="checkbox"/>	<input type="checkbox"/>	
° Lieu d'analyse	<input checked="" type="checkbox"/>	<input type="checkbox"/>	<input checked="" type="checkbox"/>	<input type="checkbox"/>	

### Recommandations

Acorder le permis

**Nom des évaluateurs:** *J. L. L.*

entériné par: \_\_\_\_\_

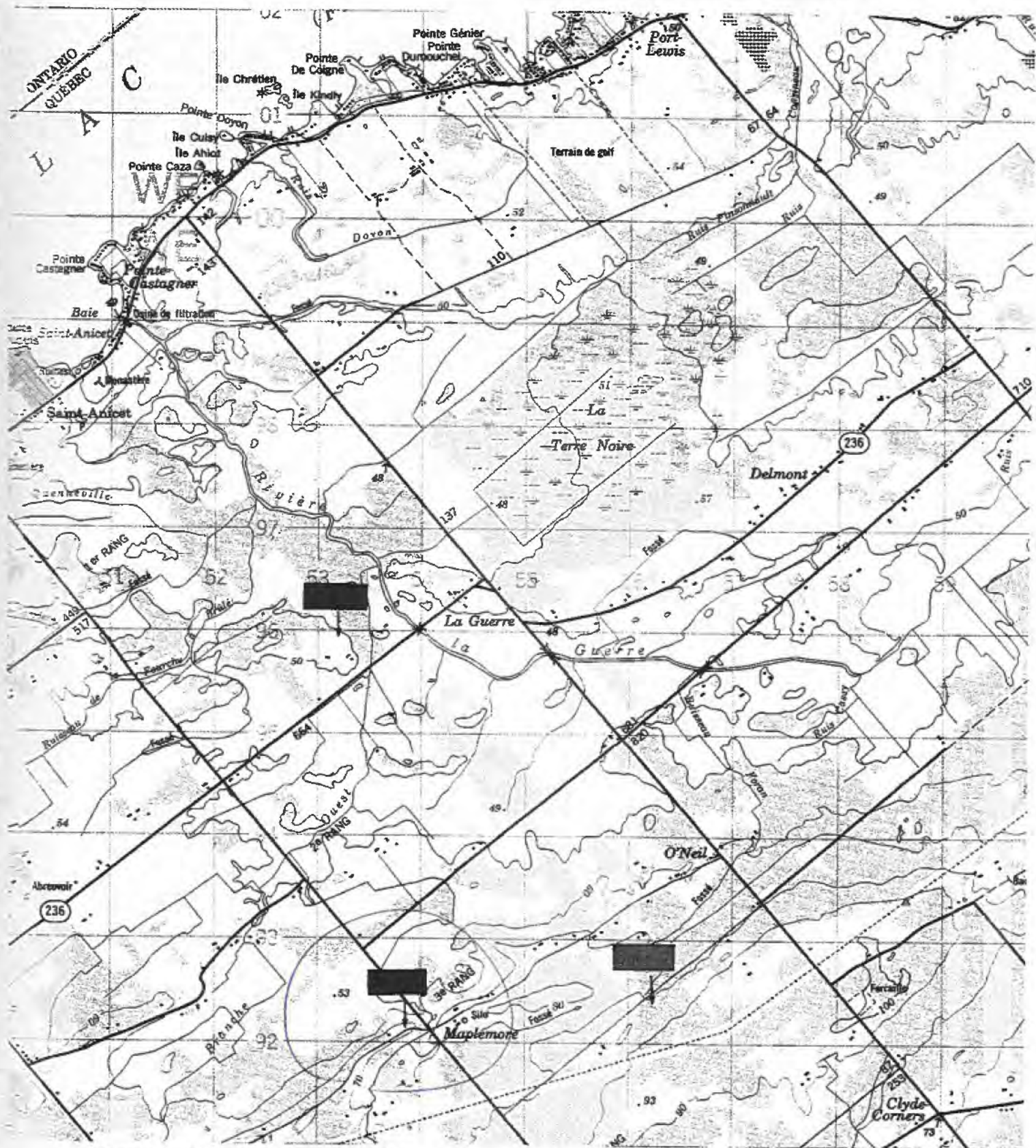


Figure 1. Localisation cartographique des sites: Droulers (BgFn-1), Irving (BgFn-5) et Mailhot-Curran (BgFn-2). Huntingdon 31 G/1, 1: 50,000

Figure 7. Localisation du site Droulers (BgFr-1)  
Photo aérienne HMQ92-102, 1: 15,000



**Demande d'avis à la Commission des biens culturels  
permis de recherche archéologique**

Ministère de la Culture, des Communications et  
de la Condition féminine  
Direction de Montréal  
REÇU

19 MAI 2010

Conformément à l'article de la Loi sur les biens culturels (modifiée par l'article 15 du chapitre 23 des Lois de 1978), le ministère de la Culture et des Communications demande ce jour à la Commission des Biens culturels du Québec, son avis sur la demande de recherche archéologique ci-dessous indiquée:

Dossier: \_\_\_\_\_

Fiel.: \_\_\_\_\_

Nom du requérant:

Adresse: Succ. A, Succ. A, Succ. A, Succ. A, Succ. A, Succ. A C.P.  
6128  
Montréal (Québec)  
H3C 3J7

Nature de la demande: Fouille du site Droulers, St-Anicet, Montérégie. École de fouille de l'Université de Montréal.

Recommandation de la Commission des biens culturels:

Recommandation de la Commission des biens culturels :

La demande rencontre les exigences en matière de :

- compétences professionnelles du requérant et des chargés de travaux (Claude Chapdelaine et Pierre Corbeil)
- présence de recherches préalables dans le secteur faisant l'objet de la présente intervention (depuis 1990) permettant de déterminer les objectifs et le mode d'intervention archéologique
- stratégie et méthodologie de recherche selon la nature des secteurs à expertiser et selon les objectifs archéologiques du projet (sondages et fouilles dans un contexte de recherche et de formation)
- techniques de mise au jour et d'enregistrement des données selon les règles professionnelles en archéologie
- production d'un rapport (automne 2010)
- traitement des artefacts; conservation s'il y a lieu
- protection des vestiges (élaboration d'une méthode de préservation des aires fouillées à l'intérieur des maisons-longues)
- mise en valeur : conférences et projet de synthèse prévue dans 3 ans

**Commentaires :** Fouille du site Droulers, St-Anicet, dans le cadre de l'école de fouille de l'Université de Montréal.

**Recommandation :** Émettre le permis de recherche.

Le Président,




Yves Lefebvre

2010-05-15

Direction de Montréal

Le 2 décembre 2009



Monsieur,

Nous accusons réception de votre rapport d'activités concernant le permis 08-SEVM-01 intitulé:

*Fouille de démonstration sur le site Droulers.*

Après examen, ce rapport d'activités a été jugé conforme au Règlement sur la recherche archéologique. Lors de l'inscription des résultats dans la banque informatisée de l'inventaire des sites archéologiques du Québec, nous pourrions si nécessaire vous demander des modifications ou des informations additionnelles.

Ce document complète le présent permis de recherche archéologique. À moins d'avis contraire de votre part, ce rapport sera déposé au Centre de documentation du Ministère pour consultation publique.

Je vous remercie pour votre collaboration et je vous prie d'agréer, Monsieur, l'expression de mes sentiments les meilleurs.



Anne-Marie Balac  
Archéologue

- 3 JUL. 2008

No de permis: 08-SEVM-01

Dossier: \_\_\_\_\_  
Réf.: \_\_\_\_\_

## Demande d'avis à la Commission des biens culturels permis de recherche archéologique

Conformément à l'article de la Loi sur les biens culturels (modifiée par l'article 15 du chapitre 23 des Lois de 1978), le ministère de la Culture et des Communications demande ce jour à la Commission des Biens culturels du Québec, son avis sur la demande de recherche archéologique ci-dessous indiquée:

Nom du requérant:

Adress: 

Nature de la demande: Fouille de démonstration sur le site Droulers.

---

Recommandation de la Commission des biens culturels:

Avis favorable avec commentaires :

Fouille de démonstration réalisée dans le cadre du programme de mise en valeur du site Droulers/Tsionhiakwatha. La fouille se concentre sur la découverte d'objets-témoins. Certains objets pourraient éventuellement être exposés au grand public.

Adopté à l'unanimité. 

Date : 2 juillet 2008

Date: \_\_\_\_\_



DEMANDE DE PERMIS DE RECHERCHE ARCHÉOLOGIQUE

18 JUIN 2007

Requérant

Nom :

Prénoms :

Adresse :

Tél. :

Site :

Dossier: \_\_\_\_\_

Réf: \_\_\_\_\_

Désignation du site ou des lieux de la recherche :

Site Droulers / Tsiionhiakwatha (ByFn-1)

Localisation du site ou des lieux de la recherche :

Ville et comté municipal : Saint-Armand, M.R.C. du Haut-Saint-Laurent

Délimitation physique (numéro civique, désignation cadastrale, géographique ou autre) :

Lot 847, cadastre de la paroisse de Saint-Armand

Description de l'état des lieux :

Champs en friche

Nature de l'occupation connue ou présumée :

Village Iroquois du Saint-Laurent

Avez-vous déjà présenté une demande de permis de recherche archéologique? oui

Si oui, donnez le numéro de dossier : 06-SEUM-01

Le soussigné requiert un permis de recherche archéologique aux endroits spécifiés à sa demande.

À cet effet, sont annexés à l'appui de la présente demande de permis, les documents et renseignements exigés en vertu des articles 2 et 3 du Règlement sur la recherche archéologique.

Le soussigné certifie que les documents et les renseignements soumis au ministre sont exacts, et fait cette déclaration la croyant consciencieusement vraie, sachant qu'elle a la même valeur et le même effet que si elle était faite sous serment en vertu de la Loi sur la preuve au Canada.

À Caval

ce 13 jour

de juin 18 2007



Direction de Montréal

Le 29 décembre 2008



Monsieur,

Nous accusons réception du rapport de terrain concernant le permis 07-SEVM-01 intitulé:

*Fouille de démonstration sur le site Droulers (BgFn-1).*

Après examen, ce rapport d'activités a été jugé conforme au Règlement sur la recherche archéologique. Lors de l'inscription des résultats dans la banque informatisée de l'inventaire des sites archéologiques du Québec, nous pourrions si nécessaire vous demander des modifications ou des informations additionnelles.

Ce document complète ce présent permis de recherche archéologique. À moins d'avis contraire de votre part, ce rapport sera déposé au Centre de documentation du Ministère pour consultation publique.

Je vous remercie pour votre collaboration et je vous prie d'agréer, Monsieur, l'expression de mes sentiments les meilleurs.

Bonne année 2009 !



Anne-Marie Balac  
Archéologue

## Aide-mémoire aux archéologues

22 DEC. 2008

Nom du requérant: Professionnel autonome

Adresse:

Doss. n° du permis: \_\_\_\_\_

Réf.: \_\_\_\_\_



Nature de la demande: Fouille de démonstration sur le site de Droulers (BgFn-1).

## Contenu du rapport de recherche archéologique

	Cochez S.V.P.		Non applicable	Pages correspondantes
	Oui	Non		
1. Durée du séjour sur le terrain	<input checked="" type="checkbox"/>	<input type="checkbox"/>	<input type="checkbox"/>	3
2. Carte topographique au 1:50 000 (localisation des sites)	<input checked="" type="checkbox"/>	<input type="checkbox"/>	<input type="checkbox"/>	4
3. Photographie aérienne (localisation des nouveaux sites)	<input checked="" type="checkbox"/>	<input type="checkbox"/>	<input type="checkbox"/>	5
4. Plans				
- territoire prospecté (échelle)	<input type="checkbox"/>	<input type="checkbox"/>	<input checked="" type="checkbox"/>	—
- surface fouillée (échelle)	<input checked="" type="checkbox"/>	<input type="checkbox"/>	<input type="checkbox"/>	11
- sondages (échelle)	<input type="checkbox"/>	<input type="checkbox"/>	<input checked="" type="checkbox"/>	—
5. Coupes				
- stratigraphie de chaque site étudié	<input checked="" type="checkbox"/>	<input type="checkbox"/>	<input type="checkbox"/>	27
6. Description				
- techniques de fouille et/ou d'inventaire	<input checked="" type="checkbox"/>	<input type="checkbox"/>	<input type="checkbox"/>	7
- enregistrement des données	<input checked="" type="checkbox"/>	<input type="checkbox"/>	<input type="checkbox"/>	7
7. Traces d'établissement				
- plan général	<input checked="" type="checkbox"/>	<input type="checkbox"/>	<input type="checkbox"/>	11-32
- photos significatives	<input checked="" type="checkbox"/>	<input type="checkbox"/>	<input type="checkbox"/>	6 28-31
- niveau stratigraphique	<input checked="" type="checkbox"/>	<input type="checkbox"/>	<input type="checkbox"/>	27
- indications générales	<input checked="" type="checkbox"/>	<input type="checkbox"/>	<input type="checkbox"/>	3
- mesures de protection prises	<input checked="" type="checkbox"/>	<input type="checkbox"/>	<input type="checkbox"/>	22
8. Interprétations	<input checked="" type="checkbox"/>	<input type="checkbox"/>	<input type="checkbox"/>	18
9. Recommandations	<input checked="" type="checkbox"/>	<input type="checkbox"/>	<input type="checkbox"/>	22
10. Catalogue des objets	<input checked="" type="checkbox"/>	<input type="checkbox"/>	<input type="checkbox"/>	33
11. Catalogue des photos	<input checked="" type="checkbox"/>	<input type="checkbox"/>	<input type="checkbox"/>	34

## En annexe

(Tiré de la Réglementation sur la recherche archéologique. Pour obtenir une copie complète du Règlement, communiquez avec le ou le responsable des permis de la Direction générale de l'Ouest du Québec)

Direction de Montréal

Le 6 juillet 2007



**OBJET : Permis de recherche archéologique 07-SEVM-01**

---

Monsieur,

Pour faire suite à l'avis de la Commission des biens culturels du 4 juillet 2007, le ministère de la Culture, des Communications et de la Condition féminine vous délivre un permis de recherche archéologique effectif à compter du 5 août 2007 pour l'intervention suivante :

Fouille de démonstration sur le site de Droulers (BgFn-1).

Je vous souhaite bon succès dans vos recherches et vous prie d'agréer, Monsieur, l'expression de mes sentiments les meilleurs.



Anne-Marie Barac  
Archéologue

p. j.

## Demande de permis de recherche archéologique et suivi administratif

No. de la demande: 255 Date de réception: 29 Juin 2006

Nouveau requérant: Oui

Adresse:

Profil du requérant: Professionnel autonome

Nom du requérant:

Resp. du terrain:

Responsable du permis:

Assistants:

Nature de la demande: Fouille de démonstration sur le site Droulers (BgFn-1), Saint-Anicet.

Volet archéologique: Archéologie préhistorique amérindienne

Cadre d'intervention: Recherche et formation

Type d'intervention: Fouille

Région(s) concernée(s): 16 Montérégie

Début des travaux: 01 Août 2006

Durée des travaux: 4 jours

Date réception CBC :

Réponse de la CBC:

Date du permis:

Envoi du permis:

Promoteur:	Nom	Montant
		<b>Total des participations financières:</b>

Informations  
manquantes:

Commentaires:

Réception du rapport:

Conformité du rapport:

Permis antérieurs			
Permis	Conformité	Échéance	Informations manquantes (rapport)
06-SEVM-01		01 Août 2007	

Direction de Montréal

Le 19 juillet 2006



**OBJET : Permis de recherche archéologique 06-SEVM-01**

---

Monsieur,

Pour faire suite à l'avis de la Commission des biens culturels du 6 juillet 2006, le ministère de la Culture et des Communications vous délivre un permis de recherche archéologique effectif à compter du 1<sup>er</sup> août 2006 pour l'intervention suivante :

*Fouille de démonstration sur le site Droulers (BgFn-1), Saint-Anicet.*

Je vous souhaite bon succès dans vos recherches et vous prie d'agréer, Monsieur, l'expression de mes sentiments les meilleurs.



Anne-Marie Balac  
Archéologue

p. j.




## Demande d'avis à la Commission des biens culturels permis de recherche archéologique

Conformément à l'article de la Loi sur les biens culturels (modifiée par l'article 15 du chapitre 23 des Lois de 1978), le ministère de la Culture et des Communications demande ce jour à la Commission des Biens culturels du Québec, son avis sur la demande de recherche archéologique ci-dessous indiquée:

**Nom du requérant:**

**Adresse:**




**Nature de la demande:** Fouille de démonstration sur le site Droulers (BgFn-1), Saint-Ancet.

---

**Recommandation de la Commission des biens culturels:**

AVIS FAVORABLE.



Adopté à l'unanimité.

Date : 2006-07-06

**Date:**

---

Le 28 juin 2007



Monsieur,


Nous accusons réception de votre rapport d'activités concernant le permis 06-SEVM-01 intitulé :

*Fouille de démonstration sur le site Droulers (BgFn-1), Saint-Anicet.*

Après examen, votre rapport d'activités est jugé conforme au Règlement sur la recherche archéologique. Lors de l'inscription des résultats dans la banque informatisée de l'inventaire des sites archéologiques du Québec, nous pourrions si nécessaire vous demander des modifications ou des informations additionnelles.

Ce document complète ce présent permis de recherche archéologique. À moins d'avis contraire de votre part, ce rapport sera déposé au Centre de documentation du Ministère pour consultation publique

Veillez agréer, Monsieur, l'expression de mes sentiments les meilleurs.



Anne-Marie Balac  
Archéologue



Dossier n° : 05-5471-01  
(à l'usage du ministère)

REÇU

DEMANDE DE PERMIS DE RECHERCHE ARCHÉOLOGIQUE 2005

Requérant

Nom :

Prénoms :

Adresse :

Tél. :

Site :

Désignation du site ou des lieux de la recherche :

SITE McDONALD (Bg Fd-18)

SITE DROULERS (Bg Fd-1)

Localisation du site ou des lieux de la recherche :

Ville et comté municipal : M.R.C. LE HAUT-SAINT-LAURENT

Délimitation physique (numéro civique, désignation cadastrale, géographique ou autre) :

MCDONALD (Bg Fd-18) : LOT 321-AP, CADASTRE ST-AVICET

DROULERS (Bg Fd-1) : LOT 848, CADASTRE ST-AVICET

Description de l'état des lieux :

EN FRICHE

Nature de l'occupation connue ou présumée :

IROQUOISIENS DU SAINT-LAURENT

Avez-vous déjà présenté une demande de permis de recherche archéologique? OUI

Si oui, donnez le numéro de dossier :

Le soussigné requiert un permis de recherche archéologique aux endroits spécifiés à sa demande.

À cet effet, sont annexés à l'appui de la présente demande de permis, les documents et renseignements exigés en vertu des articles 2 et 3 du Règlement sur la recherche archéologique.

Le soussigné certifie que les documents et les renseignements soumis au ministre sont exacts, et fait cette déclaration la croyant consciencieusement vraie, sachant qu'elle a la même valeur et le même effet que si elle était faite sous serment en vertu de la Loi sur le serment au Québec.

à REPENTIGNY

Signature du requérant

ce 15 Mars jour

de 2005

16 DEC. 2005

## RECUEIL Aide-mémoire aux archéologues

Nom du requérant: Professionnel autonome

Année du permis:

Adresse:



Nature de la demande: Fouille du site McDonald (BgFo-18) et fouille de démonstration sur le site Droulers (BgFn-1), MRC du Haut Saint-Laurent.

### Contenu du rapport de recherche archéologique

	Cochez S.V.P.		Non applicable	Pages correspondantes
	Oui	Non		
1. Durée du séjour sur le terrain	<input checked="" type="checkbox"/>	<input type="checkbox"/>	<input type="checkbox"/>	4
2. Carte topographique au 1:50 000 (localisation des sites)	<input checked="" type="checkbox"/>	<input type="checkbox"/>	<input type="checkbox"/>	5
3. Photographie aérienne (localisation des nouveaux sites)	<input checked="" type="checkbox"/>	<input type="checkbox"/>	<input type="checkbox"/>	21
4. Plans				
- territoire prospecté (échelle)	<input type="checkbox"/>	<input type="checkbox"/>	<input checked="" type="checkbox"/>	
- surface fouillée (échelle)	<input type="checkbox"/>	<input type="checkbox"/>	<input checked="" type="checkbox"/>	
- sondages (échelle)	<input type="checkbox"/>	<input type="checkbox"/>	<input checked="" type="checkbox"/>	
5. Coupes				
- stratigraphie de chaque site étudié	<input checked="" type="checkbox"/>	<input type="checkbox"/>	<input type="checkbox"/>	25
6. Description				
- techniques de fouille et/ou d'inventaire	<input checked="" type="checkbox"/>	<input type="checkbox"/>	<input type="checkbox"/>	16-17
- enregistrement des données	<input checked="" type="checkbox"/>	<input type="checkbox"/>	<input type="checkbox"/>	16-17
7. Traces d'établissement				
- plan général	<input type="checkbox"/>	<input type="checkbox"/>	<input checked="" type="checkbox"/>	
- photos significatives	<input type="checkbox"/>	<input type="checkbox"/>	<input checked="" type="checkbox"/>	
- niveau stratigraphique	<input type="checkbox"/>	<input type="checkbox"/>	<input checked="" type="checkbox"/>	
- indications générales	<input type="checkbox"/>	<input type="checkbox"/>	<input checked="" type="checkbox"/>	
- mesures de protection prises	<input type="checkbox"/>	<input type="checkbox"/>	<input checked="" type="checkbox"/>	
8. Interprétations	<input checked="" type="checkbox"/>	<input type="checkbox"/>	<input type="checkbox"/>	26
9. Recommandations	<input checked="" type="checkbox"/>	<input type="checkbox"/>	<input type="checkbox"/>	34
10. Catalogue des objets	<input checked="" type="checkbox"/>	<input type="checkbox"/>	<input type="checkbox"/>	Annexe
11. Catalogue des photos	<input checked="" type="checkbox"/>	<input type="checkbox"/>	<input type="checkbox"/>	Annexe

#### En annexe

(Tiré de la Réglementation sur la recherche archéologique. Pour obtenir une copie complète du Règlement, communiquez avec le ou le responsable des permis de la Direction générale de l'Ouest du Québec)

<b>1. RAPPORT</b>	<b>RÉGION MONTÉRÉGIE</b>	No de permis <b>05-GAGM-01</b>
AUTEUR	[REDACTED]	
ANNÉE	2005	No DOSSIER <span style="border: 1px solid black; display: inline-block; width: 150px; height: 15px;"></span>
TITRE	<i>L'occupation villageoise iroquoise dans la région de Saint-Anicet, M.R.C. du Haut Saint-Laurent (2005): fouille du site McDonald (BgFo-18) et fouille de démonstration sur le site Droulers (BgFn-1). Rapport final.</i>	
ÉDITION	MRC Haut Saint-Laurent et MCC. 42 p, annexes.	
<b>DESCRIPTION RAPPORT DISQUETTE</b>		document relié
<b>2. DOSSIER TECHNIQUE</b>		Nbre: CD:
NOTES DE TERRAIN		
FICHES DE LOT		FICHES STRUCTURES
PLANS ET CROQUIS		
CARNETS ET NOTES D'ARPENTAGE		
FICHES INV. ART., ÉCOF.		incluses au rapport
FICHES DE CATALOGAGE		
FICHES DE FORAGES		
FICHES PHOTOS	incluses au	PLANCHES CONTACT
CATALOGUE DE PHOTOS		PHOTOS AÉRIENNES
<b>3. NÉGATIFS</b>		
DIAPOSITIVES	No diapo	FILM NOIR ET BLANC
		No n et b
FILM COULEUR	No couleur	VIDÉOCASSETTE
POLAROID		CD:
<b>4. PLANS</b>		
PLANS: RELEVÉS ARCHÉO		CARTO ANCIENNE
<b>5. DOCUMENTS DIVERS</b>		
NOTES DE RECHERCHE		COPIES PLANS ANCIENS
ICONOGRAPHIE		
<b>REMARQUES</b>	Dossier complet. Rapport envoyé à l'ISAQ.	



No de permis: 05-GAGM-01

## Demande d'avis à la Commission des biens culturels permis de recherche archéologique

Conformément à l'article de la Loi sur les biens culturels (modifiée par l'article 15 du chapitre 23 des Lois de 1978), le ministère de la Culture et des Communications demande ce jour à la Commission des Biens culturels du Québec, son avis sur la demande de recherche archéologique ci-dessous indiquée:

Nom du requérant:



Adresse:




Nature de la demande:

Fouille du site McDonald (BgFo-18) et fouille de démonstration sur le site Droulers (BgFn-1), MRC du Ha Saint-Laurent.

---

Recommandation de la Commission des biens culturels:

AVIS FAVORABLE.



Adopté à l'unanimité.

2005-03-23

---

Date:

Date d'impression: 22 Mars 2005

## Demande de permis de recherche archéologique et suivi administratif

No. de la demande: 369 Date de réception: 18 Juin 2007

Nouveau requérant: Non

Adresse:

Profil du requérant: Professionnel autonome

Nom du requérant:

Resp. du terrain:

Responsable du permis:

Assistants:

Nature de la demande: Fouille de démonstration sur le site de Droulers (BgFn-1).

Volet archéologique: Archéologie préhistorique amérindienne

Cadre d'intervention: Recherche, mise en valeur, diffusion

Type d'intervention: Fouille

Région(s) concernée(s): 16 Montérégie

Début des travaux: 05 Août 2007

Durée des travaux: 4 jours

Date réception CBC :

Réponse de la CBC:

Date du permis:

Envoi du permis:

Promoteur:	Nom	Montant
Total des participations financières:		

Informations  
manquantes:

Commentaires:

Réception du rapport:

Conformité du rapport:

Permis	Conformité	Permis antérieurs	
		Échéance	Informations manquantes (rapport)
06-SEVM-01	oui	01 Août 2007	
07-SEVM-01		05 Août 2008	

- II) Durée prévue de la recherche, en nombre de jours de travail (incluant la date du début du terrain) pour chaque étape de la recherche (préparation, terrain, rapport, etc):

- 1- Préparation du terrain et arpentage: 1 semaine au début du mois de mai 2002.
- 2- Fouille (7 mai au 30 mai 2002). 20 jours ouvrables
- 3- Rapport déposé pour le début de mars 2002.

- 3.1 Techniques de mise au jour (arpentage, système de subdivision spatiale, techniques de décapage et d'examen du contenu des couches, etc):

L'arpentage sera réalisé à l'aide d'une station totale. L'unité de fouille sera le puits de fouille de 1 m<sup>2</sup> distribué stratégiquement sur les aires de recherche. Le décapage sera réalisé à la truelle et tamisé (maille de 1/4 de pouce sur maille de 1/8 de pouce). Dépendant de la pédologie particulière du terrain (horizons naturels), nous procéderons par niveau arbitraire de 10 cm. Chaque tesson de bord ou outil lithique, fragment d'outil, perle, fragments de pipes, rebut de pâte seront individualisés (positionnement au quadrant), tandis que le reste du matériel sera incorporé dans un collectif par niveaux et par puits.

- 3.2 Techniques d'enregistrement des données (fournir un exemple d'un système de fiches et spécifier l'adaptation particulière au contexte s'il y a lieu):

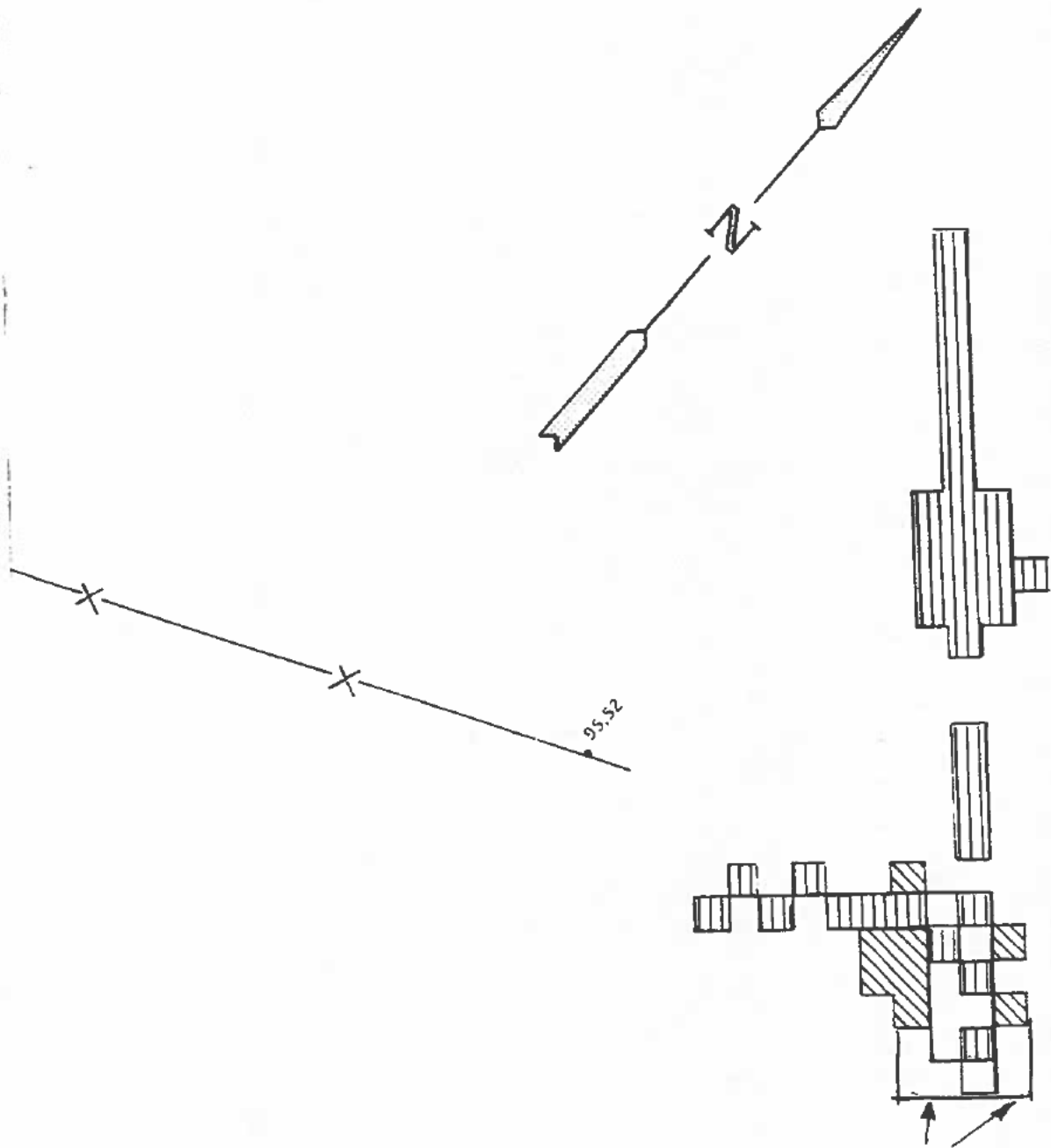
Selon le système en vigueur à la Pointe-du-Buisson. Tous les artefacts feront l'objet d'un nettoyage et d'un catalogage.

- 3.3 Identifier le système de numération du catalogue et d'inscription sur les artefacts (ex: EiBg - 1.123):


Selon le code Borden.

- 4.0 Méthodes de conservation et de restauration des objets et des vestiges architecturaux sur le terrain (ex.: consolidation, recouvrement, etc.) et après le terrain:

Selon les standards de la profession et en conformité avec les données contenues dans le Vade mecum sur la conservation des témoins culturels (recueil en permanence sur le terrain).



Fouille de démonstration (site Droulers BgFn-1)





## Demande de permis de recherche archéologique et suivi administratif

No. de la demande: 120 Date de réception: 21 Mars 2005

Nouveau requérant: Non

Adresse:

Profil du requérant: Professionnel autonome

Nom du requérant:

Resp. du terrain:

Responsable du permis:

Assistants:

Nature de la demande: Fouille du site McDonald (BgFo-18) et fouille de démonstration sur le site Droulers (BgFn-1), MRC du Haut Saint-Laurent.

Volet archéologique: Archéologie préhistorique amérindienne

Cadre d'intervention: Prog. rech. et mise en valeur

Type d'intervention: Fouille

Région(s) concernée(s): 16 Montérégie

Début des travaux: 09 Mai 2005

Durée des travaux: 18 jours

Date réception CBC :

Réponse de la CBC:

Date du permis:

Envoi du permis:

Promoteur:	Nom	Montant
Institution municipale	MRC Haut-Saint-Laurent	

**Total des participations financières:**

Informations  
manquantes:

Commentaires:

Réception du rapport:

Conformité du rapport:

Permis antérieurs			
Permis	Conformité	Échéance	Informations manquantes (rapport)
04-GAGM-01	oui	10 Mai 2005	
03-GAGM-01	oui	07 Mai 2004	
02-GAGM-01	Oui	07 Mai 2003	

<b>Permis antérieurs</b>			
<b>Permis</b>	<b>Conformité</b>	<b>Échéance</b>	<b>Informations manquantes (rapport)</b>
01-GAGM-02	Oui	20 Octobre 2002	
01-GAGM-01	Oui		
00-GAGM-01	Oui	29 Mai 1901	
05-GAGM-01		09 Mai 2006	

## Demande de permis de recherche archéologique

N°. de la demande: 28      Date de réception: 18 avril 2002

Nouveau requérant:  Vrai     Faux

Adresse:

Profil du requérant: Professionnel autonome

Nom du requérant:

Resp. du terrain:

Responsable du permis:

Assistants:

Nature de la demande et modifications: Fouille du site McDonald et fouille de démonstration sur le site Droulers.

Date de modification:

Volet archéologique: Archéologie préh. amérindienne      Cadre d'intervention: Recherche

Type d'intervention: Fouille

Région(s) concernée(s): 16 Montérégie

Début des travaux: 7 mai 1902      Durée des travaux: 20 jours

Réunion du comité des permis: 00-00-00      Réponse de la CBC: 00-00-00

Date du permis: 00-00-00      Envoi du permis: 00-00-00

Participation financière du M.C.C.: 39 000\$      Participation financière des promoteurs: 39 000\$

Promoteurs 1: Institution municipale      Nom: MRC du Haut-St-Laurent

Promoteurs 2:      Nom:

Informations manquantes:

Commentaires:

Réception du rapport: 00-00-00      Conformité du rapport:      ISAQ:

Permis	Conformité	Échéance	Informations manquantes (rapport)
02-GAGM-01		7 mai 1903	
01-GAGM-02		20 oct 2002	