

Ouverture minière (puits, cheminée, fosse, chantier ouvert, rampe, galerie à flanc de coteau (adit), etc.)						
Type	Fosse 01 (Lots 6 et 7)	Fosse 02 (Lots 6 et 7)	Fosse 03 (Lots 6 et 7)	Fosse 04 (Lots 6 et 7)	Fosse 05 (Lots 6 et 7)	
Photographie	ACh-2019-09-10-015	ACh-2019-09-10-014	ACh-2019-09-10-009	ACh-2019-09-10-010	ACh-2023-06-08-007	
Coordonnées GPS	324264 Est 5097655 Nord	324230 Est 5097667 Nord	324184 Est 5097729 Nord	324197 Est 5097769 Nord	324130 Est 5097728 Nord	
Sécurisation	Aucune Conforme	Aucune Conforme	Aucune Non Conforme	Aucune Non Conforme	Aucune Non Conforme	
Relevé Gps Superficie Longueur Profondeur	1-A à 1-D 59 min 2 s ----- 1,5 mètre	137 à 140 269 m² ----- 1,5 mètre	141 à 144 762 m² 12 mètres	145 à 148 473 m² 5,5 mètres	157 à 160 103 m² 1,5 mètre	
Sécurisation par	Remblayage	Remblayage	Remblayage	Remblayage	Remblayage ?	
Remarques	Fosse 01 (Lots 6 et 7)	Fosse 02 (Lots 6 et 7)			Attends confirmation de la faune	

Ouverture minière (puits, cheminée, fosse, chantier ouvert, rampe, galerie à flanc de coteau (adit), etc.)						
Type	Fosse 06 (Lots 6 et 7)	Fosse 07 (Lots 6 et 7)	Fosse 08 (Lots 6 et 7)	Fosse 09 (Lots 6 et 7)	Fosse 10 (Lots 6 et 7)	
Photographies	ACh-2023-06-08-006	ACh-2020-08-26-001	ACh-2020-08-26-002	ACh-2019-09-10-005	ACh-2020-08-26-005	
Coordonnées GPS	324108 Est 5097733 Nord	324026 Est 5097724 Nord	324037 Est 5097758 Nord	324159 Est 5097787 Nord	323861 Est 5097788 Nord	
Sécurisation	Aucune Non Conforme	Aucune Non Conforme	Aucune Non Conforme	Aucune Non Conforme	Laisser tel quel Conforme	
Relevé GPS Superficie Profondeur Sécurisation par	161 à 164 206 m² 2 mètres Remblayage ?	173 à 176 219 m² 1,5 mètre Remblayage	177 à 180 106 m² 5 mètres Remblayage	201 à 204 204 m² 6,5 mètres Remblayage ? Ou clôture ?	217 à 220 34 m² 0,75 mètre Rien	
Remarques 2014	Attends confirmation de la faune				Laisser tel quel entente Faune 2014	

Ouverture minière (puits, cheminée, fosse, chantier ouvert, rampe, galerie à flanc de coteau (adit), etc.)						
Type	Fosse 11 (Lots 6 et 7)	Fosse 12 (Lots 6 et 7)	Fosse 13 (Lots 6 et 7)	Fosse 14 (Lots 6 et 7)	Fosse 15 (Lots 6 et 7)	
Photographies	ACh-2020-08-26-006	ACh-2020-08-26-008	ACh-2020-08-26-011 ACh-2020-08-26-012	ACh-2020-08-26-010	ACh-2020-08-26-015	
Coordonnées GPS	323859 Est 5097778 Nord	323835 Est 5097766 Nord	323797 Est 5097765 Nord	323818 Est 5097810 Nord	323902 Est 5097738 Nord	
Sécurisation	Aucune Non Conforme	Aucune Non Conforme	Aucune Non Conforme	Laisser tel quel Conforme	Aucune Non Conforme	
Relevé GPS Superficie Profondeur	221 à 224 311 m² 6 mètres	225 à 228 92 m² 5 mètres	229 à 237 840 m² 5 mètres	238 à 241 35 min 2 s 5 mètres	250 à 253 199 m² 3 mètres	
Sécurisation par	Remblayage	Remblayage	Clôture ? ou Remblayage ?	Rien	Remblayage	
Remarques			Halde 7 pour fosse 13	Laisser tel quel entente Faune 2014		

Ouverture minière (puits, cheminée, fosse, chantier ouvert, rampe, galerie à flanc de coteau (adit), etc.)						
	Type	Fosse 16 (Lots 6 et 7)	Fosse 17 (lot 13)	Fosse 18 (Lot 13)	Fosse 19	Fosse 20
	Photographies	ACh-2020-08-26-014	ACh-2013-11-20-001	ACh-2013-11-20-002	ACh-2020-08-26-003	ACh-2020-08-26-004
	Coordonnées GPS	323879 Est 5097712 Nord	322784 Est 5098801 Nord	322771 Est 5098733 Nord	324072 Est 5097733 Nord	324073 Est 5097755 Nord
	Sécurisation	Aucune Non Conforme	Remblayée Conforme	Remblayée Conforme	Aucune Non Conforme	Aucune Non Conforme
	Relevé GPS Superficie Profondeur	254 à 257 365 m² 7 mètres	299 à 302 40 m² 2,5 mètres	303 à 306 38 m² 1,25 mètre	nil 36 m2 2 mètres	Nil 48 m2 3 mètres
	Sécurisation par	Remblayage	Sécurisée	Sécurisée	Remblayage	Remblayage
	Remarques		Remblayage déc. 2012	Remblayage déc. 2012		

Ouverture minière (puits, cheminée, fosse, chantier ouvert, rampe, galerie à flanc de coteau (adit), etc.)						
Type	Fosse 21	Fosse 22				
Photographie	ACh-2022-07-26-004	ACh-2022-07-26-005				
Coordonnées Gps	323972 Est 5 097 718	323958 Est 5097751 nord				
Sécurisation	Aucune Non Conforme	Aucune Non Conforme				
Relevé Gps Superficie Profondeur	Points 31 à 34 142 m2 6 mètres	Points 39 à 42 185 m2 7 mètres				
Sécurisation par	Remblayage	Remblayage				
Remarques						



ACh-2013-11-20-001 – Fosse 17 sécurisée par remblayage en déc. 2012 et conforme (vue vers le Sud-Ouest)
Coordonnées UTM Nad 83 : 322 773 Est, 5098 823 Nord




ACh-2013-11-20-002 – Fosse 18 sécurisée par remblayage en déc. 2012 et conforme (vue vers le Nord)
Coordonnées UTM Nad 83 : 322 780 Est, 5098 751 Nord



ACh-2018-06-21-003 – Halde à stériles 04 près de la fondation (3)
(vue vers le Nord)
Coordonnées UTM Nad 83 : 324037 Est, 5097681 Nord



ACh-2018-06-21-005 – Fondation de béton (3) (vue vers le Nord)
à 10m à l'Ouest de la fondation (1)
Coordonnées UTM Nad 83 : 324011 Est, 5097678 Nord



ACH-2018-06-21-006 – Fondation béton (2) (vue vers le Nord) 70m au NE
des fondations (1) et (3) ou 50m au Nord de la halde 4
Coordonnées UTM Nad 83 : 324046 Est, 5097731 Nord



ACH-2019-09-10-005 – Fosse 09 à sécuriser par remblayage ou avec une
clôture (vue vers le Sud-Est)
Coordonnées UTM Nad 83 : 324135 Est, 5097808 Nord



ACH-2019-09-10-007 – De la halde 01, vue de halde à stériles 02
(vue vers le Nord-Ouest)
Coordonnées UTM Nad 83 : 324150 Est, 5097745 Nord



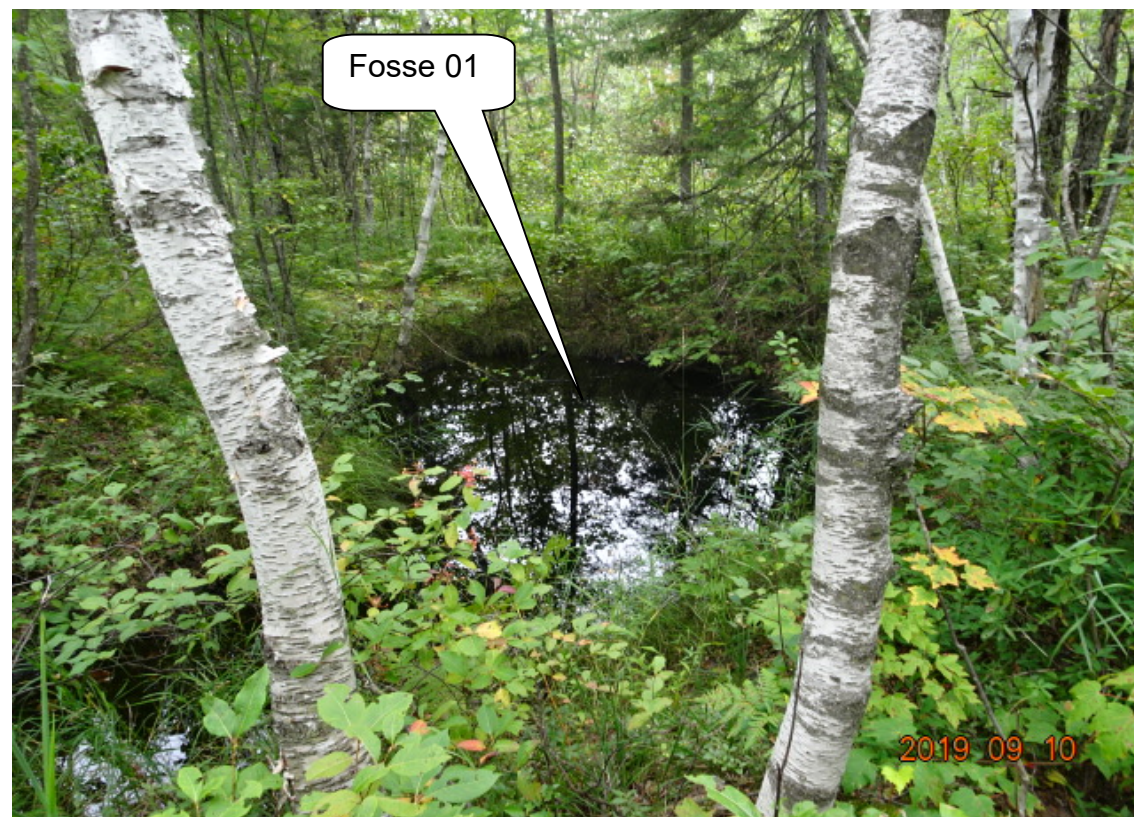
ACH-2019-09-10-009 – Fosse 03 à sécuriser par remblayage
(vue vers le Nord-Est)
Coordonnées UTM Nad 83 : 324191 Est, 5097707 Nord



ACh-2019-09-10-010 – Fosse 04 à sécuriser par remblayage
(vue vers le Nord-Est)
Coordonnées UTM Nad 83 : 324203 Est, 5097746 Nord



ACh-2019-09-10-014 – Fosse 02 à sécuriser par remblayage
(vue vers le Sud-Est)
Coordonnées UTM Nad 83 : 324190 Est, 5097674 Nord



ACh-2019-09-10-015 – Fosse 01 à sécuriser par remblayage
(vue vers le Nord)
Coordonnées UTM Nad 83 : 324266 Est, 5097644 Nord




ACh-2020-08-26-001 – Fosse 07 à sécuriser par remblayage
(vue vers le Nord-Est)
Coordonnées UTM Nad 83 : 324026 Est, 5097711 Nord



ACh-2020-08-26-002 – Fosse 08 à sécuriser par remblayage
(vue vers le Sud-Ouest)
Coordonnées UTM Nad 83 : 324035 Est, 5097758 Nord



ACh-2020-08-26-003 – Fosse 19 à sécuriser par remblayage
(vue vers le Sud)
Coordonnées UTM Nad 83 : 324073 Est, 5097740 Nord



ACh-2020-08-26-004 – Fosse 20 à sécuriser par remblayage
(vue vers le Nord-Est)
Coordonnées UTM Nad 83 : 324072 Est, 5097752 Nord



ACh-2020-08-26-005 – Fosse 10 à laisser tel quel (vue vers le Nord-Ouest)
Coordonnées UTM Nad 83 : 323862 Est, 5097779 Nord



ACh-2020-08-26-006 – Fosse 11 à sécuriser par remblayage
(vue vers le Sud-Ouest)
Coordonnées UTM Nad 83 : 323862 Est, 5097779 Nord




ACh-2020-08-26-007 – Halde à stériles 12 (vue vers le Nord-Est)
Coordonnées UTM Nad 83 : 323811 Est, 5097743 Nord



ACH-2020-08-26-008 – Fosse 12 à sécuriser par remblayage
(vue vers le Sud-Est)
Coordonnées UTM Nad 83 : 323812 Est, 5097763 Nord




ACH-2020-08-26-009 – Halde à stériles 05 (vue vers l'Est)
Coordonnées UTM Nad 83 : 323810 Est, 5097777 Nord



ACh-2020-08-26-010 – Fosse 14 à laisser tel quel (vue vers le Nord-Ouest)

Coordonnées UTM Nad 83 : 323822 Est, 5097811 Nord



ACh-2020-08-26-011 – Du côté Nord-Est, fosse 13 à sécuriser par remblayage (vue vers le Sud-Ouest)


Coordonnées UTM Nad 83 : 323787 Est, 5097791 Nord



ACh-2020-08-26-012 – Du côté Sud-Ouest, fosse 13 à sécuriser par remblayage (vue vers le Nord-Est)
Coordonnées UTM Nad 83 : 323783 Est, 5097750 Nord



ACh-2020-08-26-014 – Fosse 16 à sécuriser par remblayage (vue vers le Sud-Est)
Coordonnées UTM Nad 83 : 323859 Est, 5097735 Nord




ACH-2020-08-26-015 – Fosse 15 à sécuriser par remblayage
(vue vers le Nord-Est)
Coordonnées UTM Nad 83 : 323897 Est, 5097722 Nord
: 323957 Est, 5097732 Nord



ACH-2022-07-26-002 – Du chemin forestier, vue de l'entrée du sentier qui
conduit au site des lots 6 et 7 (vue vers le Nord-Est)
Coordonnées UTM Nad 83 : 323697 Est, 5097412 Nord



ACH-2022-07-26-003 – Halde à stériles 10 et l’affiche Danger au Sud-Ouest du site (lots 6 et 7) (vue vers l’Est)
Coordonnées UTM Nad 83 : 323935 Est, 5097692 Nord



ACH-2022-07-26-004 – Fosse 21 à sécuriser par remblayage (vue vers le Sud-Est)
Coordonnées UTM Nad 83 : 323957 Est, 5097732 Nord



ACH-2022-07-26-005 – Fosse 22 à sécuriser par remblayage
(vue vers le Nord)
Coordonnées UTM Nad 83 : 323957 Est, 5097732 Nord



ACH-2022-07-26-006 – Halde à stériles 08 n'existe plus et a été utilisée pour
le chemin en 2019 (vue vers l'Ouest)
Coordonnées UTM Nad 83 : 324004 Est, 5097758 Nord




ACH-2023-06-08-005 – Halde à stériles 11 (vue vers l'Est)

Coordonnées UTM Nad 83 : 323812 Est, 5097665 Nord



ACH-2023-06-08-006 – Fosse 06 à sécuriser par remblayage. En arrière halde à stériles 03 (vue vers le Nord)

Coordonnées UTM Nad 83 : 324104 Est, 5097722 Nord



ACh-2023-06-08-007 – Fosse 05 à sécuriser par remblayage. En arrière
halde à stériles 03 (vue vers le Sud)
Coordonnées UTM Nad 83 : 324136 Est, 5097748 Nord