


Ouverture minière (puits, cheminée, fosse, chantier ouvert, rampe, galerie à flanc de coteau (adit), etc.)						
Type	Fosse 3 (Belmina)	Adit (Belmina)	Galerie (Belmina)	Tranchée (Belmina)		
Photographies	CB-2013-11-25--005 CB-2014-11-25-002	CB-2014-11-25-002	CB-2013-11-25--004 CB-2014-11-25-002	CB-2013-11-25--007 CB-2013-11-25--008		
Coordonnées GPS	309 817 Est 5094 544 Nord	309 819 Est 5094 556 Nord	309 822 Est 5094 538 Nord	309 831 Est 5094 699 Nord		
Sécurisation	Clôture Non Conforme	Aucune Non Conforme	Aucune Non Conforme	Aucune Non Conforme		
Relevé GPS : Longueur : Largeur : Hauteur : Profondeur : Superficie : Note : Longueur de la clôture	225 à 238 56 mètres 14 mètres 2 et 7 mètres 8 mètres 775 m² 173 mètres	Adit (Belmina) 3 mètres 1,5 mètre 1 mètre ----- ----- -----	Galerie-Belmina 17 mètres 1 mètre 1,5 mètre ----- ----- Selon M. Lamothe	284 à 295 43 mètres 2 à 10 mètres ---- 209 m² ??? m³ 155 mètres		
Remarques		Dans la zone clôturée de la fosse 3	Dans la zone clôturée de la fosse 3			

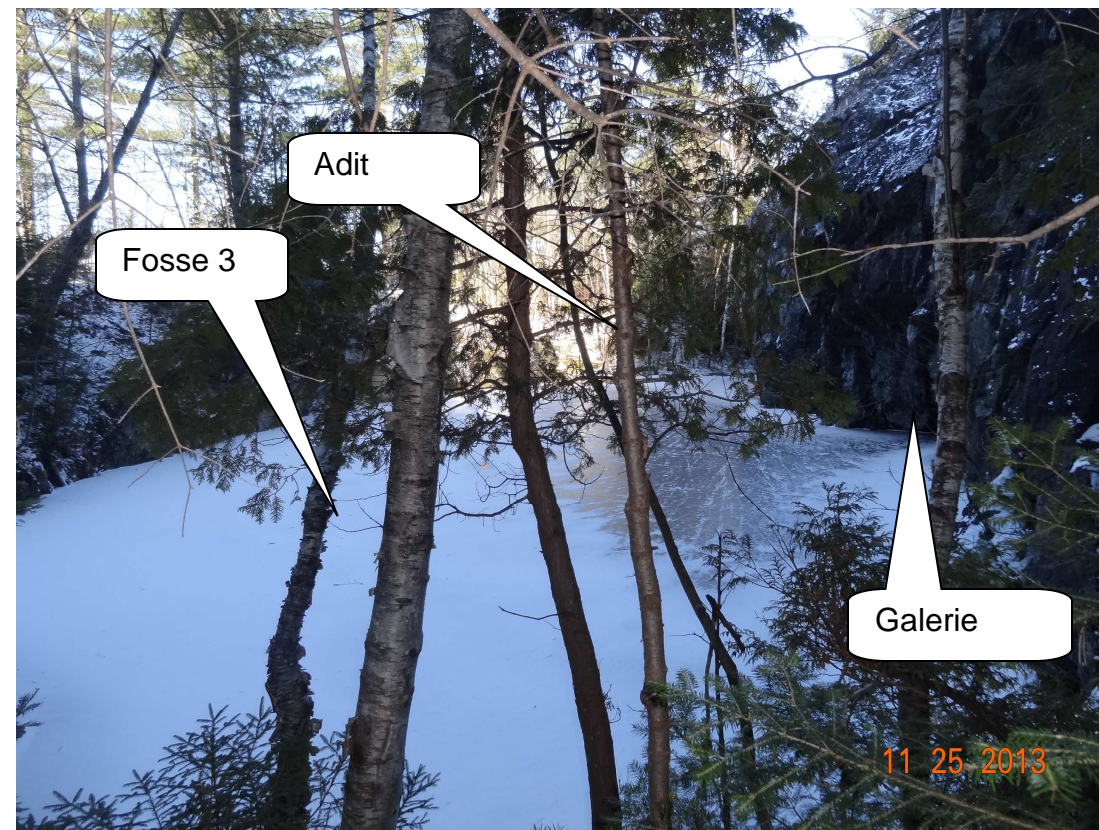
CHRYSTILE-BELMINA (PHILIPPON)

2017-10-18

Ouverture minière (puits, cheminée, fosse, chantier ouvert, rampe, galerie à flanc de coteau (adit), etc.)						
Type	Fosse 1 (Chrysotile)	Fosse 2 (Chrysotile)				
Photographies	CB-2014-11-25-004 CB-2017-10-18-006	CB-2013-11-25-011				
Coordonnées GPS	308 593 Est 5091 568 Nord	308 578 Est 5092 020 Nord				
Sécurisation	Clôture Non Conforme	Clôture Non Conforme				
Relevé GPS : Longueur : Largeur : Hauteur : Profondeur : Superficie : Longueur de la clôture inclus marge de sécurité :	239 à 247 60 mètres 40 mètres 2 à 7 mètres 10 mètres 1937 m ² 213 mètres	296 à 304 31 mètres 19 mètres 1 à 6 mètres 10 mètres 380 m ² 99 mètres				
Remarques						



CB-2013-11-25-004 – Vue de la galerie qui est située au côté est de la fosse 3 (qui sera clôturée) (vue vers l'est)




CB-2013-11-25-005 – Vue de la fosse 3 (Belmina) à clôturer. À droite, la galerie et l'adit (vue vers le nord)



CB-2013-11-25-006 – Halde à stériles 3 située au nord-est de la fosse 3 (Belmina) (vue vers l’est)




CB-2013-11-25-007 – Halde à stériles 4 située au nord-est de la tranchée (Belmina) (vue vers le nord-ouest)



CB-2013-11-25-008 – D'en bas, vue de la tranchée à sécuriser par remblayage ou avec une clôture (vue vers le sud)



CB-2013-11-25-009 – D'en haut, vue de la tranchée à sécuriser par remblayage ou avec une clôture (vue vers le Nord)



CB-2013-11-25-011 – D'en haut, vue de la fosse 2 (Chrysotile) à sécuriser avec une clôture (vue vers l'ouest)



CB-2013-11-25-016 – Halde à stériles 1 située au nord de la fosse 1 (Chrysotile) (vue vers le nord)



CB-2014-11-25-002 – Vue de la fosse 3 (Belmina) qui inclut l'adit et une galerie. Ils seront sécurisés avec une clôture (vue du nord-est vers le sud-ouest)



CB-2014-11-25-004 – Vue de la fosse 2 qui sera sécurisée avec une clôture et des haldes à résidus (vue du nord-ouest vers le sud-est)