

Ouverture minière (puits, cheminée, fosse, chantier ouvert, rampe, galerie à flanc de coteau ou adit etc.)						
Type	Puits 1 (3580 rue du Collège)	Puits 2 (3580 rue du Collège)	Puits 3 (3675 rue du Collège)	Puits 4 (520 Frédéric-Garand)	Puits 5 (3600 rue du Collège)	
Photographie	Cla-2017-08-23-005	Cla-2021-05-019-00	Cla-2021-05-19-002 Cla-2021-05-19-003	Cla-2018-08-24-001	Cla-2017-08-23-006	
Coordonnées GPS	274128 Est 5027561 Nord	274134 Est 5027524 Nord	271653 Est 5027387 Nord	273559 Est 5028069 Nord	274086 Est 5027522 Nord	
Sécurisation	Remblayé Conforme ???	Remblayé temporairement Conforme	Grille métallique et remblayé Conforme	Remblayé et Dalle de béton Conforme	Remblayé Conforme	
Relevés GPS points Dimensions Superficie Profondeur Notes			Cla-Puits 3 7m x 6m 42 m2 7 m	Cla-P4-520		
Remarques	Près de la piscine	Affaissé Aout 2017	Sécurisé en 2013	Sherbrooke Mines ???	Sous l'arbre	


Ouverture minière (puits, cheminée, fosse, chantier ouvert, rampe, galerie à flanc de coteau ou adit etc.)						
Type	Puits 6 (3516 rue du Collège)	Puits7 (526 Frédéric-Garand)	Puits 8 (3670 rue du Collège)	Fosse 1 (3630 rue du Collège)	Fosse 2 (3630 rue du Collège)	
Photographie	Cla-2017-08-23-009	Cla-2017-11-22-001	Cla-2017-11-22-002	Cla-2017-08-23-007	Cla-2017-08-23-008	
Coordonnées GPS	274293 Est 5027609 Nord	273541 Est 5028076 Nord	273905 Est 5027488 Nord	274036 Est 5027513 Nord	274031 Est 5027551 Nord	
Sécurisation	Remblayé	Remblayée	Remblayée	Remblayée	Remblayée	
	Conforme ???	Conforme	Conforme	Conforme ???	Conforme ???	
Relevés GPS points Dimensions Superficie Profondeur Notes						
Remarques	Par le propriétaire	Par ville de Sherbrooke	Par Ville de Sherbrooke	Par le propriitaire	Par le propriétaire	

Ministère de l'Énergie et des Ressources naturelles Québec Direction de la restauration des sites miniers	Fiche d'inspection des sites miniers Région 05 : Estrie Coba : 8341-1137	CLARK	2021-05-19
--	---	--------------	-------------------

Ouverture minière (puits, cheminée, fosse, chantier ouvert, rampe, galerie à flanc de coteau ou adit etc.)						
Type	Fosse 3 (3580 rue du Collège)	Adit 1 (3465 rue du Collège)				
Photographie	Cla-2017-12-14-004	Cla-2021-05-19-004				
Coordonnées GPS	274107 Est 5027606 Nord	274079 Est 5027307 Nord				
Sécurisation	Remblayée Conforme ???	Porte avec cadenas Conforme				
Relevés GPS points Dimensions Superficie Profondeur Notes	Petit affaissement	Cla-adit 2m x 3m nil nil 80 mètres				
Remarques	Par le propriétaire	Par le propriétaire				




Cla-2017-08-22-005 – Puits 1 situé au 3580 rue du Collège sécurisé par remblayage et à surveiller (vue vers le Sud-Est)
Coordonnées UTM Nad 83 : 274120 Est, 5027567 Nord



Cla-2017-08-22-006 – Puits 5 situé au 3600 rue du Collège sécurisé par remblayage et sous l'arbre (vue vers le Sud-Ouest)
Coordonnées UTM Nad 83 : 274091 Est, 5027530 Nord



Cla-2017-08-22-007 – Fosse 1 situé au 3630 rue du Collège sécurisée par remblayage, à surveiller (vue vers le Sud)
Coordonnées UTM Nad 83 : 274035 Est, 5027526 Nord



Cla-2017-08-22-008 – Fosse 2 situé au 3630 rue du Collège sécurisée par remblayage, à surveiller (vue vers le Sud)
Coordonnées UTM Nad 83 : 274030 Est, 5027562 Nord



Cla-2017-08-22-009 – Puits 6 situé au 3516 rue du Collège sécurisé par remblayage, à surveiller (vue vers le Sud-Est)
Coordonnées UTM Nad 83 : 274290 Est, 5027612 Nord



Cla-2017-11-22-001 – Puits 7 situé 526 rue Frédéric-Garand sécurisé et qui est conforme (vue vers le Sud-Ouest)
Coordonnées UTM Nad 83 : 273549 Est, 5028085 Nord



Cla-2017-11-22-002 – Puits 8 situé au 3670 rue du Collège sécurisé et qui est conforme (vue vers le Sud-Ouest)
Coordonnées UTM Nad 83 : 273909 Est, 5027493 Nord




Cla-2017-12-14-004 – Fosse 3 situé au 3580 rue du Collège sécurisée par remblayage, à surveiller (vue vers le Sud)
Coordonnées UTM Nad 83 : 274110 Est, 5027631 Nord



Cla-2018-08-24-001 – Puits 4 situé au 526 rue Frédéric-Garand sécurisé par le MERN et qui est conforme (vue vers le Sud-Ouest)
Coordonnées UTM Nad 83 : 273567 Est, 5028078 Nord



Cla-2021-05-19-001 – Puits 3 situé au 3675 rue du Collège sécurisé en 2013 par le MERN. Petit tassement (vue vers le Sud)
Coordonnées UTM Nad 83 : 274648 Est, 5027385 Nord



Cla-2021-05-19-002 – Puits 3 situé au 3675 rue du Collège sécurisé en 2013 par le MERN. Petit tassement (vue vers le Sud-Ouest)
Coordonnées UTM Nad 83 : 273655 Est, 5027392 Nord



Cla-2021-05-19-003 – Puits 2 au 3580 rue du Collège, sécurisé avec une dalle de béton par le MERN (vue vers le Nord-Est)
Coordonnées UTM Nad 83 : 274141 Est, 5027511 Nord



Cla-2021-05-19-004 – Adit 1 situé au 3465 rue du Collège, sécurisé par le Propriétaire, porte et un cadenas (vue vers le Nord)
Coordonnées UTM Nad 83 : 274083 Est, 5027307 Nord