


Ouverture minière (puits, cheminée, fosse, chantier ouvert, rampe, galerie à flanc de coteau (adit), etc.)						
Type	Chantier ouvert	Puits ventilation	Rampe inclinée	Affaissement	Puits monterie	
Photographie	Cli-2023-06-07-001 Cli-2023-06-07-002	Cli-2019-08-21-007	Cli-2022-08-01-005 Cli-2023-06-07-003 Cli-2023-06-07-005	Cli-2019-08-21-002	Cli-2019-08-21-001	
Coordonnées GPS	349284 Est 5032164 Nord	Secteur 349298 Est 5032141 Nord	Secteur 349237 Est 5032000 Nord	349265 Est 5032145 Nord	Secteur 349360 Est 5032261 Nord	
	Conforme Remblayé, zone clôturée	Conforme Remblayé, zone clôturée	Conforme Remblayée	Conforme Zone clôturée	Conforme Remblayé	
Relevé GPS point Superficie Notes	N° 390 à 398 7 134 m²	N° 390 à 398 7 134 m²	N° 388 n/d	Aff-a à Aff-d Dans la zone clôturée	Localisé selon le plan	
Remarques						




Cli-2019-08-21-001 – Secteur du puits monterie conforme qui a été sécurisé par remblayage (vue vers le Sud-Est)
Coordonnées UTM Nad 83 : 349 343 Est, 5032283 Nord




Cli-2019-08-21-002 – Affaissement conforme qui est situé dans la zone clôturée (vue vers le Sud-Ouest)
Coordonnées UTM Nad 83 : 349 270 Est, 5032148 Nord




Cli-2019-08-21-007 – Secteur du puits ventilation conforme qui a été sécurisé par remblayage (vue vers le Sud-Est)
Coordonnées UTM Nad 83 : 349 291 Est, 5032140 Nord



Cli-2019-08-21-011 – Du côté Nord, parc à résidus ou 2 bassins recouverts et remis en végétation (vue vers le Sud-Est)
Coordonnées UTM Nad 83 : 349 161 Est, 5032017 Nord



Cli-2022-08-01-002 – Piézomètre 8, situé à l'Est du parc et près du chemin d'accès (vue vers le Nord-Ouest)
Coordonnées UTM Nad 83 : 349 247 Est, 5031930 Nord




Cli-2022-08-01-005 – Rampe conforme sécurisée par remblayage (à 30 m au Nord du piéz. 7) vue vers le Sud-Est)
Coordonnées UTM Nad 83 : 349 231 Est, 5032017 Nord



Cli-2023-06-07-001 – Du Sud, zone clôturée du chantier ouvert et du puits de ventilation (vue vers Nord)
Coordonnées UTM Nad 83 : 349 284 Est, 5032108 Nord



Cli-2023-06-07-002 – Du Sud-Ouest, zone clôturée du chantier ouvert et du puits de ventilation (vue vers le Nord-Est)
Coordonnées UTM Nad 83 : 349 247 Est, 5032127 Nord



Cli-2023-06-07-003 – Du chemin d'accès, vue de la rampe sécurisée et conforme (vue vers le Nord-Ouest)
Coordonnées UTM Nad 83 : 349 258 Est, 5031995 Nord



Cli-2023-06-07-004 – Piézomètre 7 situé au Nord-Est du parc ou 2 bassins (à 30 m au sud de la rampe) (vue vers le Sud-Ouest)
Coordonnées UTM Nad 83 : 349 223 Est, 5032011 Nord



Cli-2023-06-07-005 – Rampe conforme et sécurisée par remblayage
(vue vers le Nord-Est)
Coordonnées UTM Nad 83 : 349 223 Est, 5032011 Nord



Cli-2023-06-07-006 – Du chemin d'accès, vue du parc ou des 2 bassins
restaurés (vue vers le Nord)
Coordonnées UTM Nad 83 : 349 225 Est, 5031921 Nord