

Ouvertures minières (puits, cheminée, fosse, chantier ouvert, rampe, galerie à flanc de coteau (adit), etc.)					
Type	Fosse 1 SITE 1 (MÉGANTIC)	Fossette 1 SITE 1 (MÉGANTIC)	Tranchée SITE 1 (MÉGANTIC)		Fosse 2 SITE 2 (LAMBLY)
Photographie	Con-2019-09-10-002 Con-2023-06-07-001	Con-2009-05-21-041	Con-2017-09-20-002		Con-2011-11-16-004 Con-2011-11-16-006
Coordonnées GPS	314808 Est 5095193 Nord	314770 Est 5095231 Nord	314866 Est 5095198 Nord		314451 Est 5095619 Nord
Sécurisation	Aucune. Non conforme.	Laisser telle quelle. Conforme.	Laisser telle quelle. Conforme.		Laisser telle quelle. Conforme.
Relevé Gps points Hauteur Superficie Longueur Largeur Sécurisation par	53 à 64 25 mètres 19 900 m² 210 mètres 40 et 70 mètres Clôture de 545 mètres.	Près du 53 2 mètres 9 m² 3 mètres 3 mètres Restera telle quelle.	---- 1,5 mètre 40 m² 20 mètres 2 mètres Restera telle quelle.		11 à 20 6 à 12 mètres 501 m² 55 mètres 8 et 20 mètres Restera telle quelle.
Remarques 2013	Nom : Paré ou Mégantic	Entente 2014 avec MDDELCC	Entente 2014 avec MDDELCC		À partir de 2014, aucune visite, aire protégée.

Ouvertures minières (puits, cheminée, fosse, chantier ouvert, rampe, galerie à flanc de coteau (adit), etc.)						
Type	Fosse 3 SITE 2 (LAMBLY)	Adit 1 SITE 2 (LAMBLY)	Adit 2 SITE 2 (LAMBLY)	Adit 3 SITE 2 (LAMBLY)	Adit 4 SITE 2 (LAMBLY)	
Photographie	Con-2011-11-16-003	Con-2011-11-16-003	Con-2011-11-16-003	Con-2011-11-16-003	Con-2011-11-16-006	
Coordonnées GPS	314495 Est 5095614 Nord	314495 Est 5095623 Nord	314488 Est 5095625 Nord	314481 Est 5095623 Nord	314461 Est 5095624 Nord	
Sécurisation	Réserve écologique. Conforme.	Réserve écologique. Conforme.	Réserve écologique. Conforme.	Réserve écologique. Conforme.	Réserve écologique. Conforme.	
Relevé Gps points Hauteur Superficie Longueur Largeur Profondeur Sécurisation par	01 à 04 ---- ---- 36 m² 4 mètres Restera telle quelle.	156 2,5 mètres ---- ---- 16 mètres 8 mètres Restera tel quel.	155 2 mètres ---- ---- 6 mètres 10 mètres Restera tel quel.	154 2 mètres ---- ---- 3 mètres 10 mètres Restera tel quel.	153 2 mètres ---- ---- 4 mètres 12 mètres Restera tel quel.	
Remarques 2013	À partir de 2014, aucune visite, aire protégée.	À partir de 2014, aucune visite, aire protégée.	À partir de 2014, aucune visite, aire protégée.	À partir de 2014, aucune visite, aire protégée.	À partir de 2014, aucune visite, aire protégée.	



Con-2009-05-21-041 – Fossette est à laisser telle quelle (vue vers le Nord).

Coordonnées UTM Nad 83 : 314772 Est, 5095234 Nord



Con-2011-11-16-003 – Adit 1, 2, 3 et la fosse 3 qui resteront tels quels dû à l'entente de mars 2014 (vue vers l'Est).

Coordonnées UTM Nad 83 : 314503 Est, 5095615 Nord



Con-2011-11-16-004 – Fosse 2 (Lambly) est à laisser telle quelle dû à l'entente de mars 2014 (vue vers l'Est).
Coordonnées UTM Nad 83 : 314476 Est, 5095619 Nord



Con-2011-11-16-005 – Halde à stériles 3 est à laisser telle quelle dû à l'entente de mars 2014 (vue vers le Sud).
Coordonnées UTM Nad 83 : 314493 Est, 5095620 Nord




Con-2011-11-16-006 – Adit 4 situé dans la fosse 2 resteront tels quels dû à l’entente de Mars 2014 (vue vers le Sud).
Coordonnées UTM Nad 83 : 314473 Est, 5095620 Nord



Con-2017-09-20-002 – Tranchée qui restera telle quelle (vue vers le Nord).
Coordonnées UTM Nad 83 : 314893 Est, 5094161 Nord




Con-2017-09-20-003 – Fondation en roches (1) qui restera telle quelle (vue vers le Nord-Est).
Coordonnées UTM Nad 83 : 314930 Est, 5095138 Nord



Con-2018-07-18-006 - Débris de métal (12) à ramasser (vue vers l'Est).
Coordonnées UTM Nad 83 : 314907 Est, 5094979 Nord



Con-2019-09-10-002 – Fosse non conforme à sécuriser avec une clôture
(vue vers le Sud-Est)
Coordonnées UTM Nad 83 : 314682 Est, 5094202 Nord




Con-2019-09-10-005 – Du côté Nord, parc à résidus (2) à remettre en végétation et la halde à stériles 1 (vue vers le Sud-Est)
Coordonnées UTM Nad 83 : 314935 Est, 5095085 Nord



Con-2022-05-11-004 – Du chemin Vimy, entrée du site (vue vers le Nord-Est)

Coordonnées UTM Nad 83 : 314772 Est, 5094921 Nord



Con-2023-06-07-001 – Fosse 1 (Mégantic) sera peut-être clôturée. Matériel a été mis à l'entrée de la fosse depuis 2022 (vue vers le Nord)

Coordonnées UTM Nad 83 : 314852 Est, 5094135 Nord