Ministère des
Ressources naturelles
et des Forêts
Québec

Bureau de la sous-ministre et Secrétariat général

PAR COURRIEL

Le 9 avril 2025

DEMANDEUR

N/Réf. : 202503-18

Objet : Demande d'accès à l'information

Monsieur,

Nous donnons suite à votre demande d'accès à l'information reçue le 11 mars 2025, et précisée le 13 mars 2025.

La recherche a permis de repérer des documents concernant votre demande qui vous sont accessibles. Vous les trouverez ci-joints.

Sur réception de ces documents, vous remarquerez que nous avons soustrait certains renseignements, comme le permet l'article 14 de la Loi sur l'accès aux documents des organismes publics et sur la protection des renseignements personnels (RLRQ, chapitre A-2.1), ci-après Loi sur l'accès. En effet, nous avons retranché les renseignements personnels, lesquels sont confidentiels au sens des articles 53 et 54 de cette loi.

5700, 4e Avenue Ouest, A-303
Québec (Québec) G1H 6R1
Téléphone : 418 627-6370
Télécopieur : 418 643-1443
acces_info_mrnf@mrnf.gouv.qc.ca

Nous vous indiquons que vous pouvez demander à la Commission d'accès à l'information de réviser cette décision. Vous trouverez ci-joint une note explicative concernant l'exercice de ce recours ainsi qu'une copie des articles précités.

Veuillez agréer, Monsieur, l'expression de nos sentiments les meilleurs.

La responsable de l'accès à l'information,

Original signé par

Matilde Théroux-Lemay

p. j. : 3

Ressources naturelles et Forêts
Québec
Direction régionale du Nord-du-Québec

RAPPORT D'INSPECTION

A- IDENTIFICATION

de dossier : **001974-10-000** Date de l'inspection : **20 février 2018**

B- TYPE D'INSPECTION : Nouvelle occupation ☒ Inspection de suivi de dossier ☐

C- TYPE D'OCCUPATION OSD ☒ Dépotoir ☐ Véhicule désaffecté ☐

D- NOUVELLE OCCUPATION SANS DROIT)

Nature des actions entreprises :

Avis de prise de possession : ☒ No : **2237**

Identification de l'occupant :

E- ACCESSIBILITÉ

Automobile ☐ À pied ☐
Pick up 4X4 ☐ VTT ☐
Hélicoptère ☒ Avion ☐
Bateau ☐

F- TYPE D'OCCUPATION

Aucune construction ☐
Abri ..... ☐
Camp ☐
Chalet ☒
Roulotte ☐
Maison mobile sur roues ☐
Maison mobile fixe ☐
Véhicule motorisé désaffecté ☐
Autobus ☐
Roulotte de chantier ☐
Dimensions : **3,5m X 4,5 m**
Autre : _____

G- Nombre d'étages **1**

Isolation Oui ☐ Non ☒
Galerie ☐ Remise ☐
Toit pignon ☐ Toit plat ☒
Couverture bardeau ☐
Couverture tôle ☐
Charpente bois ☐
Charpente roulotte ☐
Fondation bois ou pilotis bois ☐
Fondation pilotis metal ou blocs bétons ☒

Type de chauffage :

Bois ☒
Huile ☐
Propane ☐
Électrique ☐
Cheminée tôle ☐
Cheminée brique ☐

H- LAC ET COURS D'EAU
Présence d'un :

Milieux Humide ☐
Lac ☒
Cours d'eau étiage permanent ☐
Cours d'eau étiage non-permanent ☐
Distance de l'occupation : _____mètres

Commentaires :

AFF fait le 20 février 2018, délai 7 mois : 20 septembre 2018.

Techniciens présent : Pierre-Luc Fortin, Jacinthe Boutin, Émilie St-Cyr

Fiche localisation SIGT ou GDF :

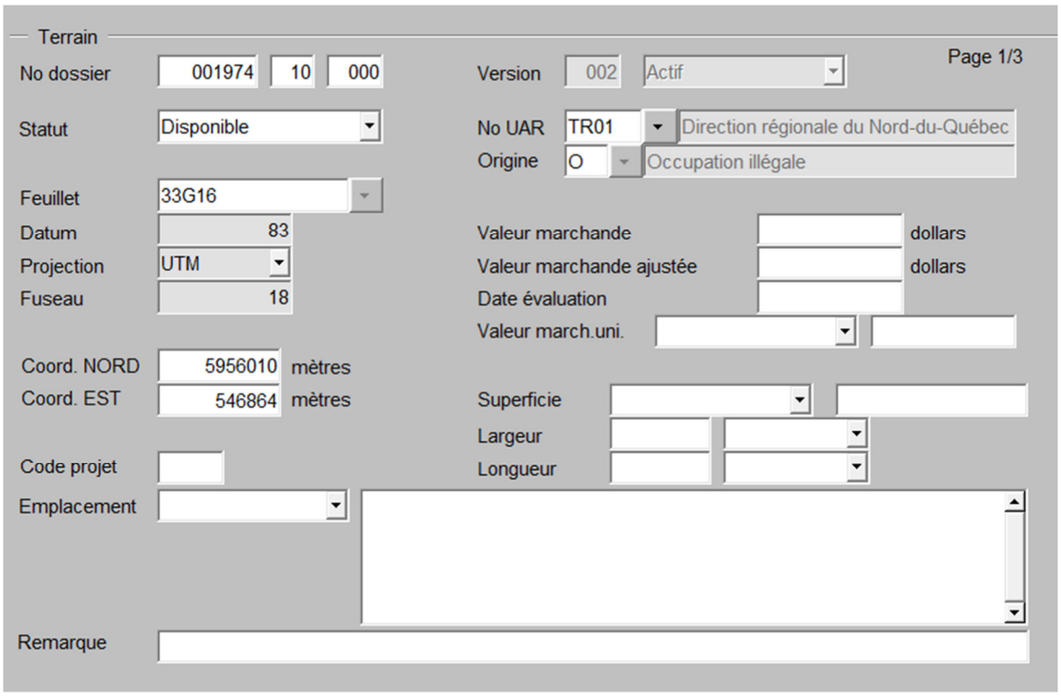

RAPPORT D'INSPECTION

I- PHOTOS







Original signé

J- Signature :

Date : **2018-02-26**

Ressources naturelles et Forêts
Québec
Direction régionale du Nord-du-Québec

RAPPORT D'INSPECTION

A- IDENTIFICATION

de dossier : **001974-10-001** Date de l'inspection : **20 février 2018**

B- TYPE D'INSPECTION : Nouvelle occupation ☒ Inspection de suivi de dossier ☐

C- TYPE D'OCCUPATION OSD ☒ Dépotoir ☐ Véhicule désaffecté ☐

D- NOUVELLE OCCUPATION SANS DROIT)

Nature des actions entreprises :

Avis de prise de possession : ☒ No : **2238**

Identification de l'occupant :

E- ACCESSIBILITÉ

Automobile ☐ À pied ☐
Pick up 4X4 ☐ VTT ☐
Hélicoptère ☒ Avion ☐
Bateau ☐

F- TYPE D'OCCUPATION

Aucune construction ☐
Abri ..... ☐
Camp ☐
Chalet ☒
Roulotte ☐
Maison mobile sur roues ☐
Maison mobile fixe ☐
Véhicule motorisé désaffecté ☐
Autobus ☐
Roulotte de chantier ☐
Dimensions : **6,2m X 3.1m**
Autre : _____

G- Nombre d'étages **1**

Isolation Oui ☒ Non ☐
Galerie ☒ Remise ☐
Toit pignon ☒ Toit plat ☐
Couverture bardeau ☒
Couverture tôle ☐
Charpente bois ☐
Charpente roulotte ☐
Fondation bois ou pilotis bois ☐
Fondation pilotis metal ou blocs bétons ☐

Type de chauffage :

Bois ☒
Huile ☐
Propane ☐
Électrique ☐
Cheminée tôle ☐
Cheminée brique ☐

H- LAC ET COURS D'EAU
Présence d'un :

Milieux Humide ☐
Lac ☒
Cours d'eau étiage permanent ☐
Cours d'eau étiage non-permanent ☐
Distance de l'occupation : _____mètres

Commentaires :

AFF fait le 20 février 2018, délai 7 mois : 20 septembre 2018.

Techniciens présent : Pierre-Luc Fortin, Jacinthe Boutin, Émilie St-Cyr

Fiche localisation SIGT ou GDF :

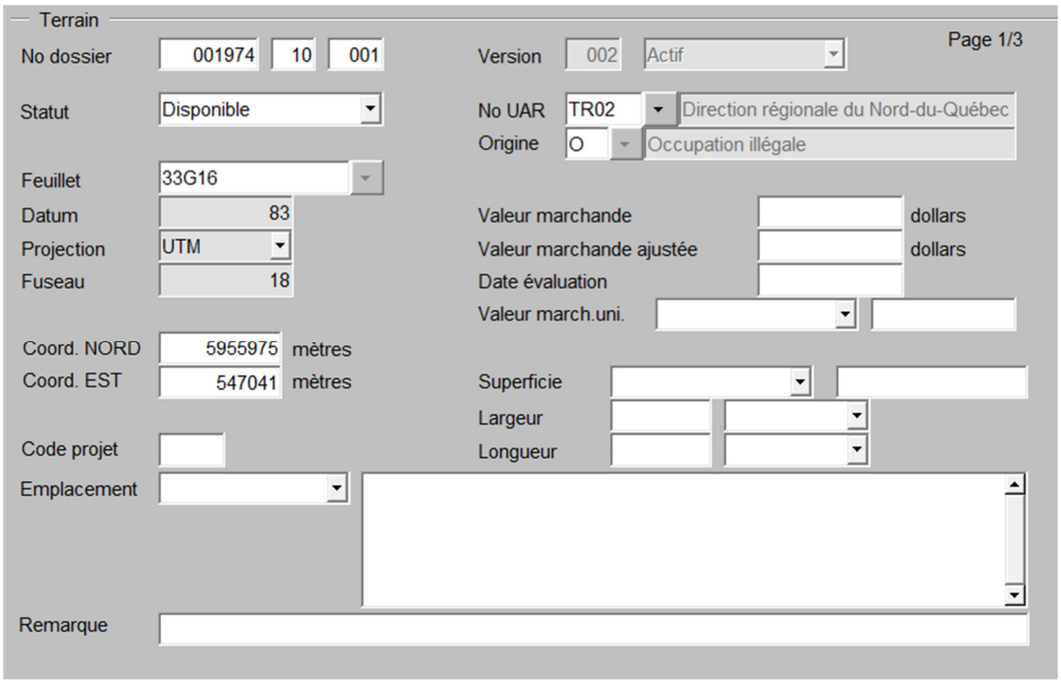

Ressources naturelles et Forêts
Québec
Direction régionale du Nord-du-Québec

RAPPORT D'INSPECTION

I- PHOTOS



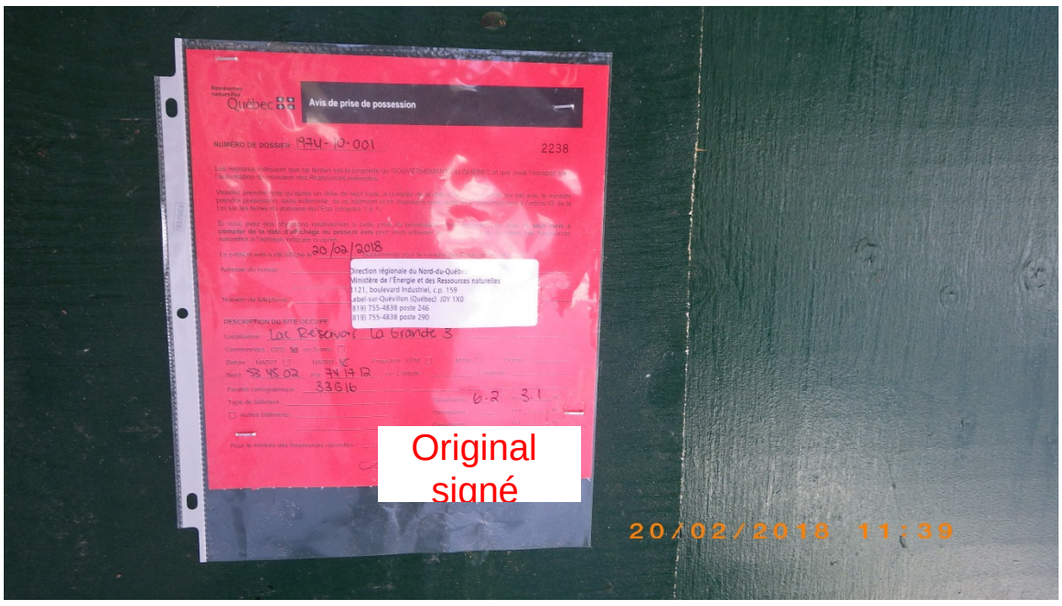



Original signé

J- Signature :

Date : **2018-02-26**

Ressources naturelles et Forêts Québec
Direction régionale du Nord-du-Québec

RAPPORT D'INSPECTION

A- IDENTIFICATION

de dossier : **001989-10-000** Date de l'inspection : **21 février 2019**

B- TYPE D'INSPECTION : Nouvelle occupation ☒ Inspection de suivi de dossier ☐

C- TYPE D'OCCUPATION OSD ☒ Dépotoir ☐ Véhicule désaffecté ☐

D- NOUVELLE OCCUPATION SANS DROIT)

Nature des actions entreprises :

Avis de prise de possession : ☒ No : **1120**

Identification de l'occupant :

E- ACCESSIBILITÉ

Automobile	☐	À pied	☐
Pick up 4X4	☐	VTT	☐
Hélicoptère	☒	Avion	☐
Bateau	☐		

F- TYPE D'OCCUPATION

Aucune construction	☐
Abri	☐
Camp	☐
Chalet	☐
Roulotte	☐
Maison mobile sur roues	☐
Maison mobile fixe	☐
Véhicule motorisé désaffecté	☐
Autobus	☐
Roulotte de chantier	☐

Dimensions : **4,6m X 2,8m**

Autre : _____

_____

G- Nombre d'étages **1**

Isolation Oui ☐ Non ☐

Galerie ☐ Remise ☐

Toit pignon ☒ Toit plat ☐

Couverture bardeau ☐

Couverture tôle ☒

Charpente bois ☒

Charpente roulotte ☐

Fondation bois ou pilotis bois ☐

Fondation pilotis metal ou blocs bétons ☐

Type de chauffage :

Bois ☐

Huile ☐

Propane ☐

Électrique ☐

Cheminée tôle ☐

Cheminée brique ☐

H- LAC ET COURS D'EAU

Présence d'un :

Milieux Humide	☐
Lac	☐
Cours d'eau étiage permanent	☐
Cours d'eau étiage non-permanent	☐

Distance de l'occupation : _____mètres

Commentaires :

AFF fait le 19 février 2019, délai 7 mois : 19 septembre 2019.

Techniciens présent : Jimmy Gagnon, Jacinthe Boutin

Fiche localisation SIGT ou GDF :

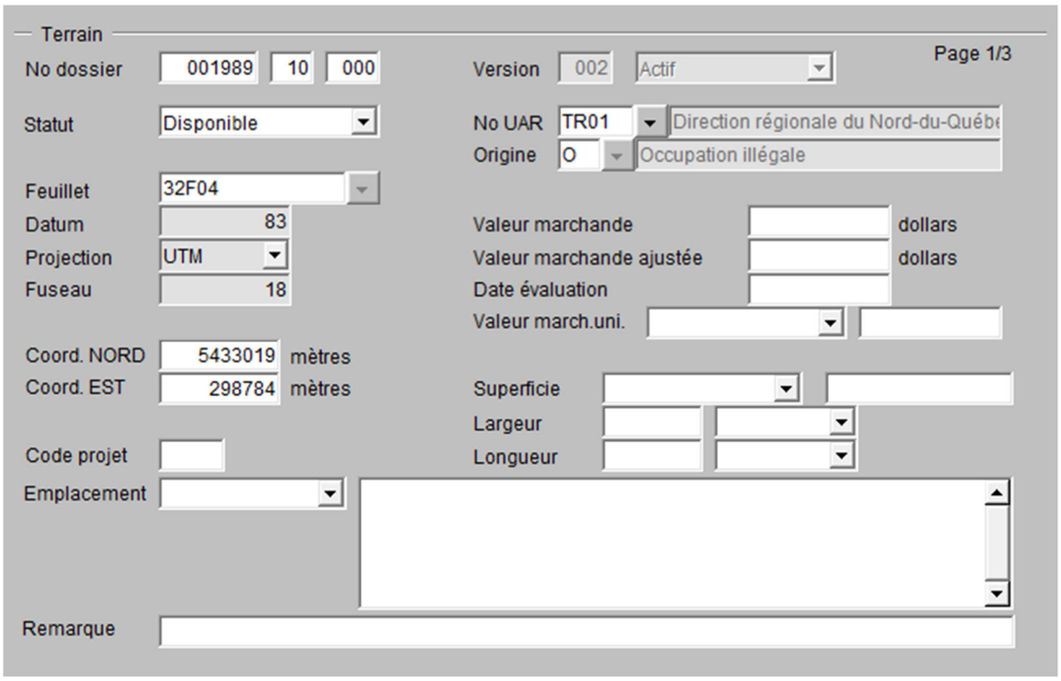

I- PHOTOS



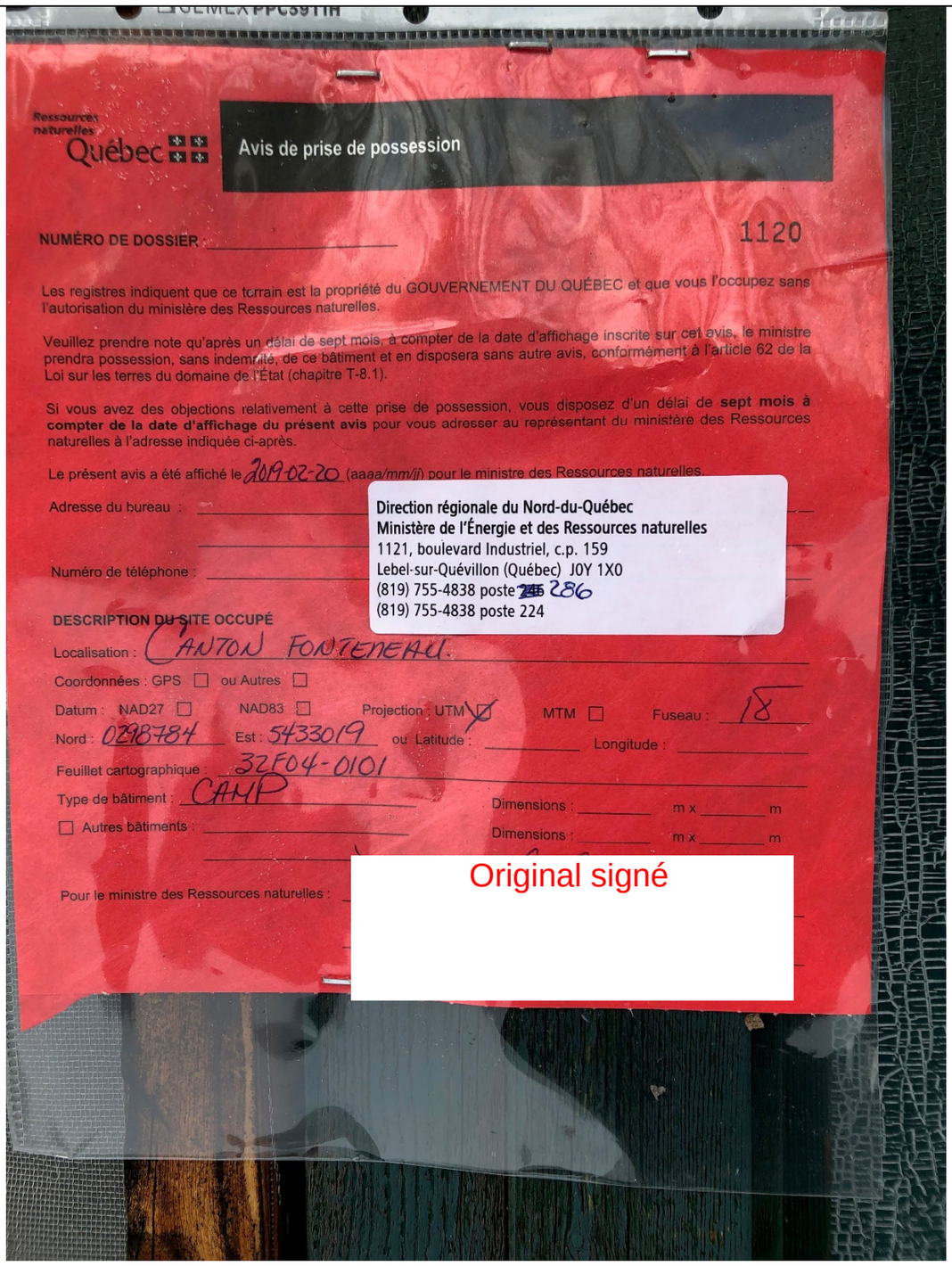

Ressources naturelles Québec

Avis de prise de possession

NUMÉRO DE DOSSIER : 1120

Les registres indiquent que ce terrain est la propriété du GOUVERNEMENT DU QUÉBEC et que vous l'occupez sans l'autorisation du ministère des Ressources naturelles.

Veuillez prendre note qu'après un délai de sept mois, à compter de la date d'affichage inscrite sur cet avis, le ministre prendra possession, sans indemnité, de ce bâtiment et en disposera sans autre avis, conformément à l'article 62 de la Loi sur les terres du domaine de l'État (chapitre T-8.1).

Si vous avez des objections relativement à cette prise de possession, vous disposez d'un délai de **sept mois à compter de la date d'affichage du présent avis** pour vous adresser au représentant du ministère des Ressources naturelles à l'adresse indiquée ci-après.

Le présent avis a été affiché le 2019-02-20 (aaaa/mm/jj) pour le ministre des Ressources naturelles.

Adresse du bureau :

Numéro de téléphone :

Direction régionale du Nord-du-Québec
Ministère de l'Énergie et des Ressources naturelles
1121, boulevard Industriel, c.p. 159
Lebel-sur-Quévillon (Québec) J0Y 1X0
(819) 755-4838 poste ~~245~~ 286
(819) 755-4838 poste 224

DESCRIPTION DU SITE OCCUPÉ

Localisation : CANTON FONTENEAU.

Coordonnées : GPS ☐ ou Autres ☐

Datum : NAD27 ☐ NAD83 ☐ Projection : UTM ☒ MTM ☐ Fuseau : 18

Nord : 0298784 Est : 5433019 ou Latitude : Longitude :

Feuillet cartographique : 32F04-0101

Type de bâtiment : CAMP Dimensions : m x m

☐ Autres bâtiments : Dimensions : m x m

Pour le ministre des Ressources naturelles :

Original signé





RAPPORT D'INSPECTION



Original signé **J-** Signature :	Date : **2019-02-25**

MRC Matawinie — ENTREPRENANTE DE NATURE!

RAPPORT D'INSPECTION — Occupation sans droits

A - LOCALISATION DE L'OCCUPATION

Numéro de l'avis : 10157

1 Désignation au cadastre du Québec

Numéro de lot rénové (numéro supérieur à 1 000 000) : _____

2 Désignation au cadastre non rénové

Canton, seigneurie, paroisse ou bassin : _____

Rang, territoire non divisé : _____

Lot, parcelle, partie : _____

3 Autres renseignements

Feuillet cartographique : _____

Nom du plan d'eau : _____

Municipalité ou MRC : Matawinie

4 Coordonnées GPS ☒ ou Autre ☐

Datum : NAD27 ☐ NAD83 ☒ Projection : UTM ☒ MTM ☐ Fuseau : 18T

Nord: _____ Est : _____ ou Latitude : 5120832 Longitude : 0588914

B - ACCESSIBILITÉ

1 Accès à l'occupation par Automobile ☐ Véhicule utilitaire ☐ QUAD ☒ À pied ☐

Bateau ☐ Avion ☐

2 Chemin ouvert à l'année Oui ☐ Non ☒

C - IDENTITÉ DE L'OCCUPANT

Connu ☐ Inconnu ☒

1 IDENTITÉ _____ M. ☐ Mme ☐

NOM ET PRÉNOM OU PERSONNE MORALE (EN LETTRES MOULÉES)

2 À remplir s'il s'agit d'une personne morale, d'une association ou d'un groupe de personnes.

REPRÉSENTÉ PAR _____

NOM ET PRÉNOM DU REPRÉSENTANT FONCTION

3 NUMÉROS DE TÉLÉPHONE (individu ou représentant)

Résidence :

Autre :

4 ADRESSE (individu ou représentant) _____

NUMÉRO RUE

_____ Code postal : _____

VILLE PROVINCE

D – CARACTÉRISTIQUES DE L'OCCUPATION

1 Type de la construction Cache/Tour de guet ☐ Chalet/Camp ☒ Abri au sol/Tente ☐ Roulotte ☐ Maison-mobile ☐

Aucune construction ☐ Autre ☐ Précisez : _____

2 Dimensions de l'occupation

Largeur (mètres) : 3,7 Profondeur (mètres) : 3,7 Superficie (mètres carrés) : _____

3 Dépendances Remise ☐ Garage ☐ Hangar à bateau ☐ Quai flottant ☐ Quai permanent ☐

Aucune construction ☒ Autre ☐ Précisez : _____

4 Durée de l'occupation (si connue)

Depuis le : _____

Année Mois Jour

E – DESCRIPTION DE LA CONSTRUCTION PRINCIPALE

1	**Fondation**	Pilotis ☐	Bloc ☒	Aucune ☐	
2	**Revêtement**				
	Extérieur : Bois rond	Intérieur (si possible) :		Couverture :Tôle	
3	**Service d'électricité**	Oui ☐	Non ☒		
4	**Estimation**				
	Bâtiment principal :	0 $ à 2 999 $ ☐	3 000 $ à 9 999 $ ☒	10 000 $ à 24 999 $ ☐	25 000 $ et plus ☐
	Dépendances :	0 $ à 499 $ ☐	500 $ à 1 999 $ ☐	2 000 $ à 4 999 $ ☐	5 000 $ et plus ☐

F – DÉBOISEMENT

1	**Déboisement du terrain**	Oui ☒	Non ☐
2	**Déboisement de la bande riveraine**	Oui ☐	Non ☒

G – PHOTOGRAPHIE DU BÂTIMENT



H – CROQUIS DES LIEUX ET DE L'OCCUPATION

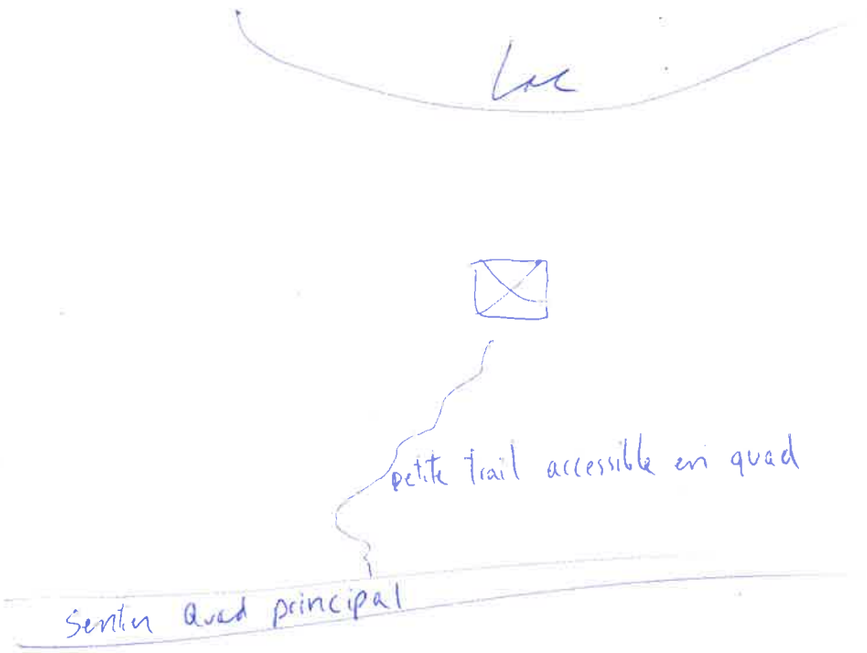

K – SIGNATURE

J'ai personnellement constaté les faits mentionnés ci-dessus

Original signé	2017 05 16	Inspecteur INO	450-534-5441
SIGNATURE	Année Mois Jour	FONCTION	NUMÉRO TÉLÉPHONE

MRC Matawinie — ENTREPRENANTE DE NATURE!

RAPPORT D'INSPECTION — Occupation sans droits

A - LOCALISATION DE L'OCCUPATION

Numéro de l'avis : 10164

1 Désignation au cadastre du Québec

Numéro de lot rénové (numéro supérieur à 1 000 000) : _____

2 Désignation au cadastre non rénové

Canton, seigneurie, paroisse ou bassin : _____

Rang, territoire non divisé : _____

Lot, parcelle, partie : _____

3 Autres renseignements

Feuillet cartographique : _____

Nom du plan d'eau : Dans le secteur lac Loney

Municipalité ou MRC : Matawinie

4 Coordonnées GPS ☑ ou Autre ☐

Datum : NAD27 ☐ NAD83 ☑ Projection : UTM ☐ MTM ☑ Fuseau : 8

Nord: 5202725 Est : 275157 ou Latitude : _____ Longitude : _____

B - ACCESSIBILITÉ

1 Accès à l'occupation par Automobile ☐ Véhicule utilitaire ☑ QUAD ☐ À pied ☐

Bateau ☐ Avion ☐

2 Chemin ouvert à l'année Oui ☐ Non ☑

C - IDENTITÉ DE L'OCCUPANT

Connu ☐ Inconnu ☑

1 IDENTITÉ _____ M. ☐ Mme ☐

NOM ET PRÉNOM OU PERSONNE MORALE (EN LETTRES MOULÉES)

2 À remplir s'il s'agit d'une personne morale, d'une association ou d'un groupe de personnes.

REPRÉSENTÉ PAR _____

NOM ET PRÉNOM DU REPRÉSENTANT FONCTION

3 NUMÉROS DE TÉLÉPHONE (individu ou représentant)

Résidence :

Autre :

4 ADRESSE (individu ou représentant) _____

NUMÉRO RUE

_____ Code postal : _____

VILLE PROVINCE

D – CARACTÉRISTIQUES DE L'OCCUPATION

1 Type de la construction Cache/Tour de guet ☐ Chalet/Camp ☑ Abri au sol/Tente ☐ Roulotte ☐ Maison-mobile ☐

Aucune construction ☐ Autre ☐ Précisez : _____

2 Dimensions de l'occupation

Largeur (mètres) : 3,68 Profondeur (mètres) : 4,90 Superficie (mètres carrés) : 18 m²

3 Dépendances Remise ☐ Garage ☐ Hangar à bateau ☐ Quai flottant ☐ Quai permanent ☐

Aucune construction ☐ Autre ☑ Précisez : Abri à bois - bécosse

4 Durée de l'occupation (si connue)

Depuis le : _____

Année Mois Jour

E – DESCRIPTION DE LA CONSTRUCTION PRINCIPALE

1	**Fondation**	Pilotis ☐	Bloc ☑	Aucune ☐	
2	**Revêtement** Extérieur : contreplaqué	Intérieur (si possible) : prélini	Couverture : tôle		
3	**Service d'électricité**	Oui ☐	Non ☑		
4	**Estimation**				
	Bâtiment principal :	0 $ à 2 999 $ ☐	3 000 $ à 9 999 $ ☑	10 000 $ à 24 999 $ ☐	25 000 $ et plus ☐
	Dépendances :	0 $ à 499 $ ☐	500 $ à 1 999 $ ☐	2 000 $ à 4 999 $ ☐	5 000 $ et plus ☐

F – DÉBOISEMENT

1	**Déboisement du terrain**	Oui ☐	Non ☑
2	**Déboisement de la bande riveraine**	Oui ☐	Non ☑

G – PHOTOGRAPHIE DU BÂTIMENT



H – CROQUIS DES LIEUX ET DE L'OCCUPATION

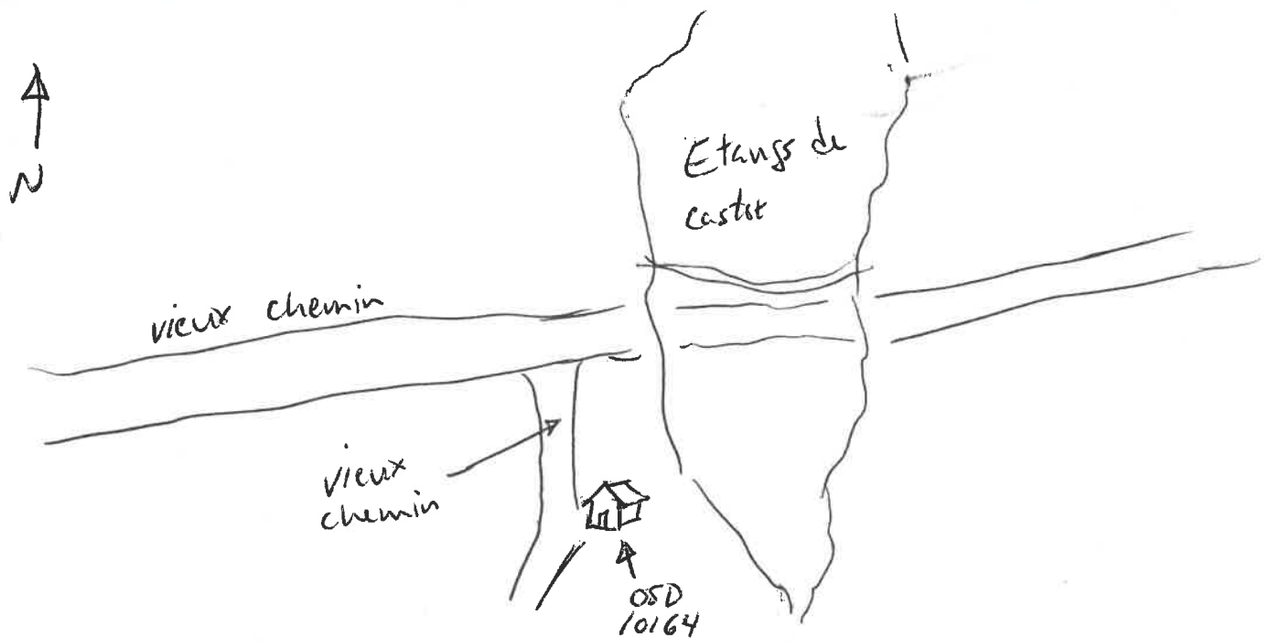

K – SIGNATURE

J'ai personnellement constaté les faits mentionnés ci-dessus

Original signé	2018-05-25	Inspecteur TNO Matawinie	450.834.5441 poste :7038
SIGNATURE	Année Mois Jour	FONCTION	NUMÉRO TÉLÉPHONE

MRC Matawinie

DÉNONCIATION — Occupation sans droits

A - IDENTITÉ DU DÉNONCIATEUR

Connu ☑ Inconnu ☐

1 **IDENTITÉ** 53-54 M. 53-54 Mme 53-54

NOM ET PRÉNOM OU PERSONNE MORALE (EN LETTRES MOULÉES) DATE DE DÉNONCIATION

2 À remplir s'il s'agit d'une personne morale, d'une association ou d'un groupe de personnes.

REPRÉSENTÉ PAR

NOM ET PRÉNOM DU REPRÉSENTANT FONCTION

3 **NUMÉROS DE TÉLÉPHONE** (individu ou représentant)

Résidence : 53-54

Autre :

4 **ADRESSE** (individu ou représentant)

NUMÉRO RUE

VILLE PROVINCE Code postal : 53-54

B - LOCALISATION DE L'OCCUPATION

1 **Désignation au cadastre du Québec**

Numéro de lot rénové (numéro supérieur à 1 000 000) :

2 **Désignation au cadastre non rénové**

Canton, seigneurie, paroisse ou bassin :

Rang, territoire non divisé :

Lot, parcelle, partie :

3 **Autres renseignements**

Feuillet cartographique :

Nom du plan d'eau : lac Coney

Municipalité ou MRC : Matawinie

4 **Coordonnées** GPS ☐ ou **Autre** ☑ Km 44 sur chemin du lac Clair à droite

Datum : NAD27 ☐ NAD83 ☐ Projection : UTM ☐ MTM ☐ Fuseau :

Nord : Est : ou Latitude : Longitude :

5 **Accès à l'occupation par :** Chemin ☐ Sentier VTT ☐ Bateau ☐ Avion ☐ À pied ☐

C - IDENTITÉ DE L'OCCUPANT

Connu ☐ Inconnu ☑

1 **IDENTITÉ** M. ☐ Mme ☐

NOM ET PRÉNOM OU PERSONNE MORALE (EN LETTRES MOULÉES)

2 À remplir s'il s'agit d'une personne morale, d'une association ou d'un groupe de personnes.

REPRÉSENTÉ PAR

NOM ET PRÉNOM DU REPRÉSENTANT FONCTION

3 **NUMÉROS DE TÉLÉPHONE** (individu ou représentant)

Résidence :

Autre :

4 **ADRESSE** (individu ou représentant)

NUMÉRO RUE

VILLE PROVINCE Code postal :

D – DESCRIPTION DE L'OCCUPATION

1 **Cochez le type du bâtiment** Cache/Tour de guet ☐ Chalet/Camp ☑ Abri au sol/Tente ☐ Roulotte ☐ Maison-mobile ☐

Autre ☐ Précisez :

2 **Dimensions de l'occupation** non-spécifié

Largeur (mètres) : Longueur (mètres) : Superficie (mètres carrés) :

3 **Durée de l'occupation (si connue)**

Depuis le : inconnue

Année Mois Jour

E - AUTRES RENSEIGNEMENTS PERTINENTS

F – PHOTOGRAPHIE DU BÂTIMENT

Insérer une photographie du bâtiment

G – CROQUIS DES LIEUX ET DE L'OCCUPATION

H – SIGNATURE DE LA PERSONNE QUI REÇOIT LA DÉNONCIATION

Original signé

SIGNATURE/FONCTION

2017 10 - 24

Année Mois Jour

RÉSERVÉ À LA MRC

RECOMMANDATIONS :

DATE DE RÉCEPTION DE LA PLAINTE : 2017 - 10-24

Année Mois Jour

Ministère de l'Énergie et des Ressources naturelles
Québec
Direction générale du réseau régional

RAPPORT D'INSPECTION

A- IDENTIFICATION

de dossier : 0003559-10-0000 Date de l'inspection : 2019-06-10

B- TYPE D'INSPECTION : Nouvelle occupation ☐ Inspection de suivi de dossier ☒

C- TYPE D'OCCUPATION OSD ☒ Dépotoir ☐ Véhicule désaffecté ☐
(s'il ne s'agit pas d'une nouvelle occupation, passez directement à la section F)

D- NOUVELLE OCCUPATION SANS DROIT)
(s'il ne s'agit pas d'une nouvelle occupation, passez directement à la section F)

Nature des actions entreprises :

Avis de prise de possession : ☒ No : _2239_

OU

Identification de l'occupant : _____

_____

_____

_____

E- NOUVEAU DÉPOTOIR
(s'il ne s'agit pas d'une nouvelle occupation, passez directement à la section F)

Âge approximatif du site : _____

Dimensions du site : Largeur : _____ Longueur : _____ Hauteur : _____

Description des déchets : _____

_____

_____

_____

F- ÉLÉMENTS DE LOCALISATION

Coordonnées géographiques : Degrés décimaux ☐ Degrés minutes secondes ☐

ou

Coordonnées projetées : UTM ☒ MTM ☐ Fuseau : _17_

Latitude : Nord : Y : _5438132_ Longitude : Est : X : _240224_

Feuillet cartographique : _32E01_____

Ministère de l'Énergie et des Ressources naturelles
Québec
Direction générale du réseau régional

RAPPORT D'INSPECTION

Territoire de gestion : _____ Zec : _____

MRC : _____ Lac : _____

Municipalité : _GREIBJ_____ Rivière : _____

Bassin : _____ Extra riverain (O/N) : _____N_____

Canton : ___Céloron____ Refuge faunique (O/N) : ____N_____

Rang : _____ Non divisée : _____

Lot : ____Non divisée_____ Seigneurie : _____

Autres : _____

G- ACCESSIBILITÉ

Automobile	☒	À pied	☐	Avion	☐
Camionnette	☒	VTT	☐	Bateau	☐
Quatre roues motrices	☐	Camion-grue	☐	Hélicoptère	☐

H- TYPE D'OCCUPATION

Aucune construction	☐
Abri	☐
Camp	☒
Chalet	☐
Roulotte	☐
Maison mobile sur roues	☐
Maison mobile fixe	☐
Véhicule motorisé désaffecté	☐
Cache	☐
Autobus	☐
Structure de bois sans toit	☐
Structure de métal	☐
Roulotte de chantier	☐

Dimensions : ___5 m. X 3,8 m._____

Autre : _____

_____

_____

I- EN CHANTIER ☐

Âge approximatif de la construction _2000__

Nombre d'étages ____0_____

Isolation Oui ☐ Non ☐

Dépendance :

Galerie	☒
Remise	☐
Fosse sèche	☐
Hangar à bateau	☐
Abri	☐

Autre : _____

_____

_____

J- SERVICE (si identifiable)

Eau : _____

_____

Éclairage : _____

_____

Chauffage : _____

_____

Autres : _____

_____

K- LAC ET COURS D'EAU

Présence d'un :

Milieux Humide	☐
Lac	☐
Rivière à saumon	☐
Cours d'eau étiage permanent	☐
Cours d'eau étiage non-permanent	☐

Distance de l'occupation : ____250____ mètres

RAPPORT D'INSPECTION

L- COMMENTAIRES

RAPPORT D'INSPECTION

M- DÉMANTÈLEMENT / RÉCUPÉRATION

TYPE DE TRAVAUX À EFFECTUER : Démantèlement ☐ Récupération ☐

DIMENSIONS : Largeur : _____ Longueur : _____ Hauteur : _____

ACCÈS :

PARTICULARITÉ :

DESCRIPTION :

N- CROQUIS

O- PHOTOS







Ministère de l'Énergie et des Ressources naturelles
Québec
Direction générale du réseau régional

RAPPORT D'INSPECTION



P- Signature : Original signé	Date : 2019/06/10
Q- Signature : (Témoin)	Date :

Ce formulaire se retrouve ici :

http://sharepoint/sites/SRR/DGRR/OSD_Inconnus/Processus_Procedure/Forms/AllItems.aspx?RootFolder=%2Fsites%2FSRR%2FDGRR%2FOSD%5FInconnus%2FProcessus%5FProcedure%2FDocuments%5FModeles&FolderCTID=0x01200071A9D2A02D854E42A6E1EB18B9376AE0&View={9A59F5C8-9B82-4CBE-A337-EAA61FE36C58}

Ministère de l'Énergie et des Ressources naturelles

Québec

Dossier 729 721

RAPPORT D'INSPECTION

	Canton	Rang	Lot	TNO
Désignation				

Localisation

Feuillet cartographique

Genre de bâtiment		Dimensions		Lambri extérieur	
		Longueur			
Abri				Contre plaqué	
Autobus				Bois	
Camp		Largeur		Tôle	
Remise		**Toit**		Vinyle	
Roulotte				Brique	
Structure bois et plastique		Plat		Pierres	
Structure métalique		Pignon		Black Joe	
----------		Pyramidale		----------	

Fondation		Couverture		Lambri intérieur	
Bois		Papier asph.		Bois	
Bloc béton		Bardeau asp.		Gypse	
Pilotis		Tôle		Contre plaqué	
Sans fondation		--------		----------	

Cheminée		Chauffage		Accès	
Hauteur		Fournaise		Chemin	
Briques		Bois		Sentier	
Béton		Huile		Eau	
Foyer		Électricité		Air	
----------		--------		----------	

État du terrain		Amélioration		Transport	
% défrichement		Quai		Camion	
% nettoyage		Cloture		VTT	
----------		--------		Motoneige	

Coordonnées GPS	CROQUIS À MAIN LEVÉE DES OCCUPATIONS
NAD83 / MTM 09	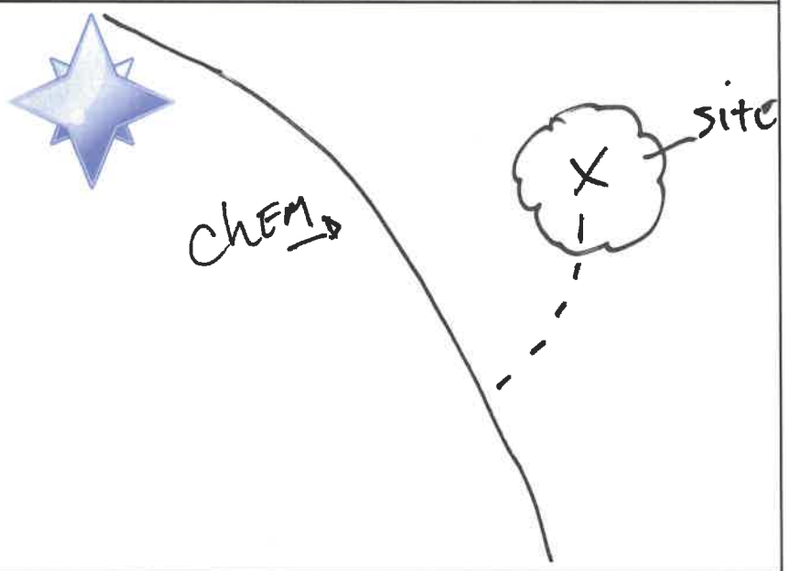
Nord :	
Est :	
NAD83 / UTM 18	
Nord :	
Est :	
Latitude/Longitude	
Nord :	
Est :	
Commentaires	
BRULAGE	

Remarque 53-54

Signature X Original signé

Date 2019/11/15





D-729721

Original signé

2019/11/15





D-729721

Original signé

2019 11 15





D.729721

Original signé

2019/11/15





D-729721

Original signé

2019/11/15

Ministère de l'Énergie et des Ressources naturelles

Québec

Dossier	719108

RAPPORT D'INSPECTION

	Canton	Rang	Lot	TNO
Désignation				

Localisation

Feuillet cartographique

Genre de bâtiment		Dimensions		Lambri extérieur	
Abri		Longueur		Contre plaqué	
Autobus				Bois	
Camp		Largeur		Tôle	
Remise		**Toit**		Vinyle	
Roulotte				Brique	
Structure bois et plastique		Plat		Pierres	
Structure métalique		Pignon		Black Joe	
_____		Pyramidale		_____	

Fondation		Couverture		Lambri intérieur	
Bois		Papier asph.		Bois	
Bloc béton		Bardeau asp.		Gypse	
Pilotis		Tôle		Contre plaqué	
Sans fondation		_____		_____	

Cheminée		Chauffage		Accès	
Hauteur		Fournaise		Chemin	
Briques		Bois		Sentier	
Béton		Huile		Eau	
Foyer		Électricité		Air	
_____		_____		_____	

État du terrain		Amélioration		Transport	
% défrichement		Quai		Camion	
% nettoyage		Cloture		VTT	
_____		_____		Motoneige	

Coordonnées GPS

NAD83 / MTM 09

Nord :

Est :

NAD83 / UTM 18

Nord :

Est :

Latitude/Longitude

Nord :

Est :

CROQUIS À MAIN LEVÉE DES OCCUPATIONS

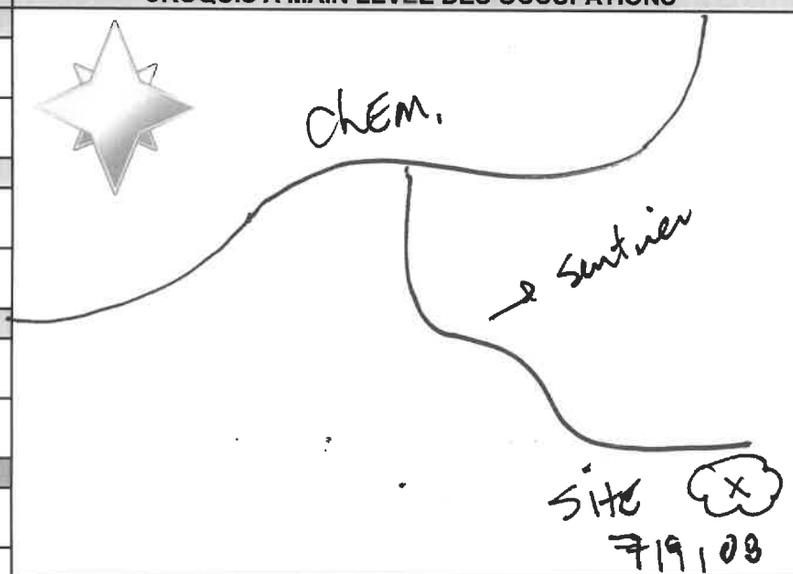

Commentaires

BRULÉ PAR MTERN

Remarque

53-54

Signature

X Original signé

Date

2019 11 26





719108

Original signé

2019/11/26





719108

Original signé

2019/11/26





719108

Original signé

2019/11/26



719108

Original signé

2019 11 26

Ministère de l'Énergie et des Ressources naturelles
Québec

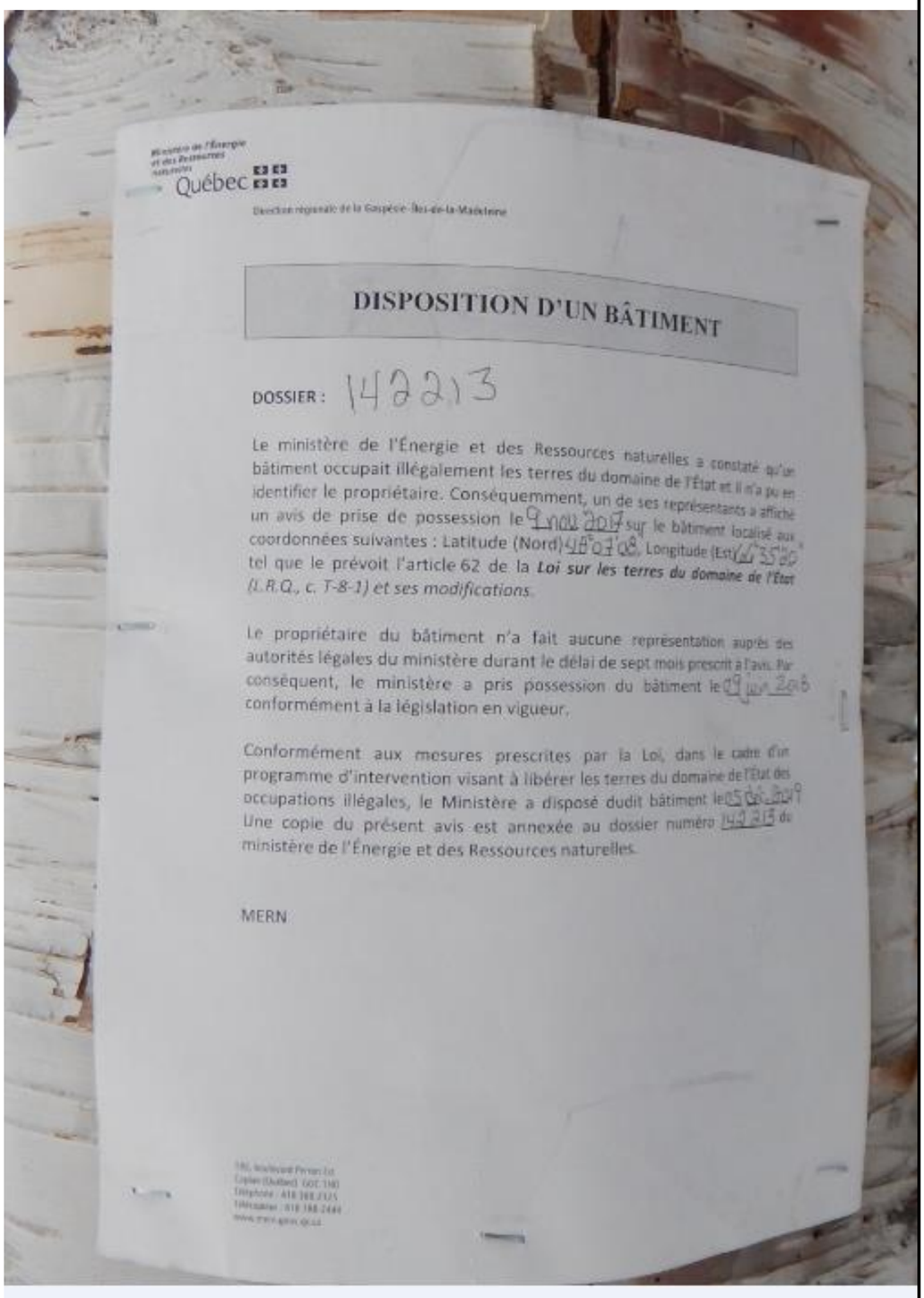

Ministère de l'Énergie et des Ressources naturelles
Québec

Direction régionale de la Gaspésie–Îles-de-la-Madeleine

DISPOSITION D'UN BÂTIMENT

DOSSIER : 142213

Le ministère de l'Énergie et des Ressources naturelles a constaté qu'un bâtiment occupait illégalement les terres du domaine de l'État et il n'a pu en identifier le propriétaire. Conséquemment, un de ses représentants a affiché un avis de prise de possession le 9 nov 2017 sur le bâtiment localisé aux coordonnées suivantes : Latitude (Nord) 48°07'08" Longitude (Est) 65°35'20" tel que le prévoit l'article 62 de la ***Loi sur les terres du domaine de l'État*** *(L.R.Q., c. T-8.1) et ses modifications.*

Le propriétaire du bâtiment n'a fait aucune représentation auprès des autorités légales du ministère durant le délai de sept mois prescrit à l'avis. Par conséquent, le ministère a pris possession du bâtiment le 09 juin 2018 conformément à la législation en vigueur.

Conformément aux mesures prescrites par la Loi, dans le cadre d'un programme d'intervention visant à libérer les terres du domaine de l'État des occupations illégales, le Ministère a disposé dudit bâtiment le 05 déc 2019. Une copie du présent avis est annexée au dossier numéro 142213 du ministère de l'Énergie et des Ressources naturelles.

MERN



Ministère de l'Énergie et des Ressources naturelles
Québec



Numéro de dossier : 142213

Photographie(s) prise(s) le : 2019-12-05

Inspection effectuée par :

_____

Sylvain Savoie et Pierre-Étienne Normandeau - MERN

Remarques : Brûlage

APP. 1194

Ministère de l'Énergie et des Ressources naturelles

Québec

Dossier	729686

RAPPORT D'INSPECTION

	Canton	Rang	Lot	TNO
Désignation				

Localisation	**Feuillet cartographique**

Genre de bâtiment		**Dimensions**		**Lambri extérieur**	
		Longueur		Contre plaqué	
Abri				Bois	
Autobus				Tôle	
Camp		Largeur		Vinyle	
Remise		**Toit**		Brique	
Roulotte				Pierres	
Structure bois et plastique		Plat		Black Joe	
Structure métalique		Pignon			
_____		Pyramidale		_____	

Fondation		**Couverture**		**Lambri intérieur**	
Bois		Papier asph.		Bois	
Bloc béton		Bardeau asp.		Gypse	
Pilotis		Tôle		Contre plaqué	
Sans fondation		_____		_____	

Cheminée		**Chauffage**		**Accès**	
Hauteur		Fournaise		Chemin	
Briques		Bois		Sentier	
Béton		Huile		Eau	
Foyer		Électricité		Air	
_____		_____		_____	

État du terrain		**Amélioration**		**Transport**	
% défrichement		Quai		Camion	
% nettoyage		Cloture		VTT	
_____		_____		Motoneige	

Coordonnées GPS	**CROQUIS À MAIN LEVÉE DES OCCUPATIONS**
NAD83 / MTM 09	
Nord :	
Est :	
NAD83 / UTM 18	
Nord :	
Est :	
Latitude/Longitude	
Nord :	
Est :	
Commentaires	
BRULAGE	
MERN	
	Remarque
Signature	X
Date	2019/12/05

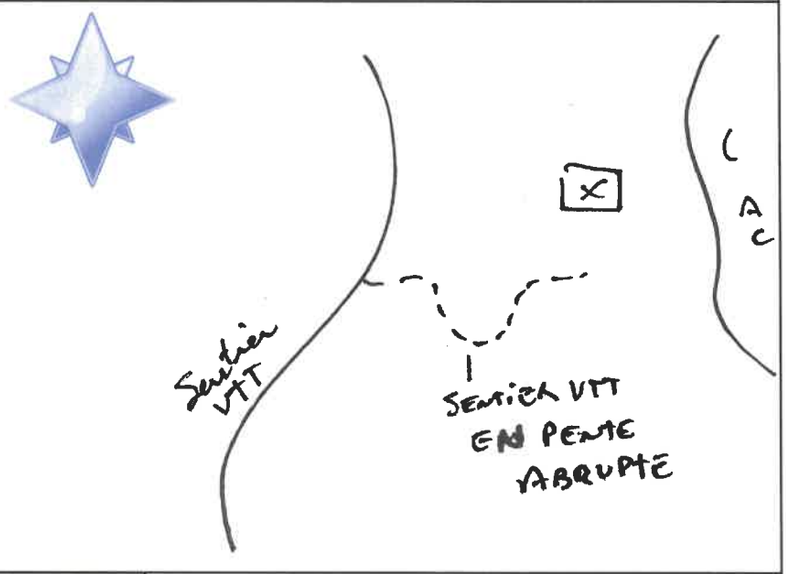

53-54

Original signé





D-729 686

Original signé

2019/12/05





D-729606

Original signé

2019/12/05





D-729686

Original signé

2021 12 05





D-729 686

Original signé

2019/12/05





D-729606

Original signé

2019/12/05



D- 729686

Original signé

2019/12/05

Ministère de l'Énergie et des Ressources naturelles
Québec
Direction régionale du Bas-Saint-Laurent

RAPPORT D'INSPECTION

A- IDENTIFICATION

#Dossier : 500101-19-901 Date de l'inspection : 22-01-2020

B- TYPE D'INSPECTION : Nouvelle occupation ☐ Inspection de suivi de dossier ☒

C- TYPE D'OCCUPATION OSD ☒ Dépotoir ☐ Véhicule désaffecté ☐
(s'il ne s'agit pas d'une nouvelle occupation, passez directement à la section F)

D- NOUVELLE OCCUPATION SANS DROIT)
(s'il ne s'agit pas d'une nouvelle occupation, passez directement à la section F)

Numéro : _____

OU

Identification de l'occupant : _____

Nature des actions entreprises :

Avis de prise de possession : ☐ Numéro : _____

OU Attestation de prise de possession 500101-19-901

Identification de l'Occupant Brûlage

E- NOUVEAU DÉPOTOIR
(s'il ne s'agit pas d'une nouvelle occupation, passez directement à la section F)

Âge approximatif du site :

Dimension du site : Largeur : _____ Longueur : _____ Hauteur : _____

Description des déchets : _____

F- ÉLÉMENTS DE LOCALISATION

Coordonnées géographiques : Degrés décimaux ☐ Degrés minutes secondes ☐

Ou

Coordonnées projetées : UTM ☐ MTM X Fuseau : 6

Latitude : Nord : Y : 5399363 Longitude : Est : X 325863

Feuillet cartographique : 22B11-0202

Territoire de gestion		Zec:	
MRC :	Matanie	Lac :	
Municipalité :	Saint-René-de-Matane	Rivière :	
Bassin :		Extra riverain :	OUI ☐ NON ☐
Canton :	Saint-Denis	Refuge faunique :	OUI ☐ NON ☐
Rang :	XIII	Non divisée :	
Lot :	10	Seigneurie :	
Autres :			

Ministère de l'Énergie et des Ressources naturelles
Québec
Direction régionale du Bas-Saint-Laurent

RAPPORT D'INSPECTION

G- ACCESSIBILITÉ

Automobile	☐	À pied	☒	Avion	☐
Camionnette	☐	VTT	☐	Bateau	☐
Quatre roues motrices	☐	Camion-grue	☐	Hélicoptère	☐

H TYPE D'OCCUPATION

Aucune construction :	☐
Abri	☐
Camp	☐
Chalet	☐
Roulotte	☐
Maison mobile sur roues	☐
Maison mobile fixe	☐
Véhicule désaffecté	☐
Cache	☒
Autobus	☐
Structure de bois sans toit	☐
Structure de métal	☐
Roulotte de chantier	☐
Dimensions :	
Autres :	

I EN CHANTIER : ☐

Age approximatif de la construction :

Nombre d'étages : 2

Isolation : OUI ☐ NON X

Dépendance :

Galerie	☒
Remise :	☐
Fosse sèche :	☐
Hangar à bateau	☐
Abri	☐
Autres :	

J- SERVICE (si identifiable)

Eau

Éclairage

Chauffage

Autres

K- LAC ET COURS D'EAU

Présence d'un :	☐
Milieu humide	☐
Lac	☐
Rivière à saumon	☐
Cours d'eau étiage permanent	☐
Cours d'eau étiage non permanent	☐

Distance de l'occupation : Mètres

L- COMMENTAIRES

Le brulage a été effectué . Il va rester des choses à récuperer sur le terrain. Il y a des bien qui on été sorti du camp comme le montre les photos. Le secteur est accessible en vtt pour la récuperation des choses restantes sur le terrain.

M- DÉMANTÈLEMENT / RÉCUPÉRATION		
TYPE DE TRAVAUX À ÊTRE EFFECTUER :	Démantèlement ☐	Récupération ☒
DIMENSIONS : Largeur _____ Longueur _____ Hauteur _____		
ACCÈS :		
PARTICULARITÉS :		
Acces en vtt ou à pied environ 130m en foret.		
DESCRIPTION :		
Clou et bout de metal à recuperer sinon il ne devrait pas rester beaucoup de chose .		

N- CROQUIS

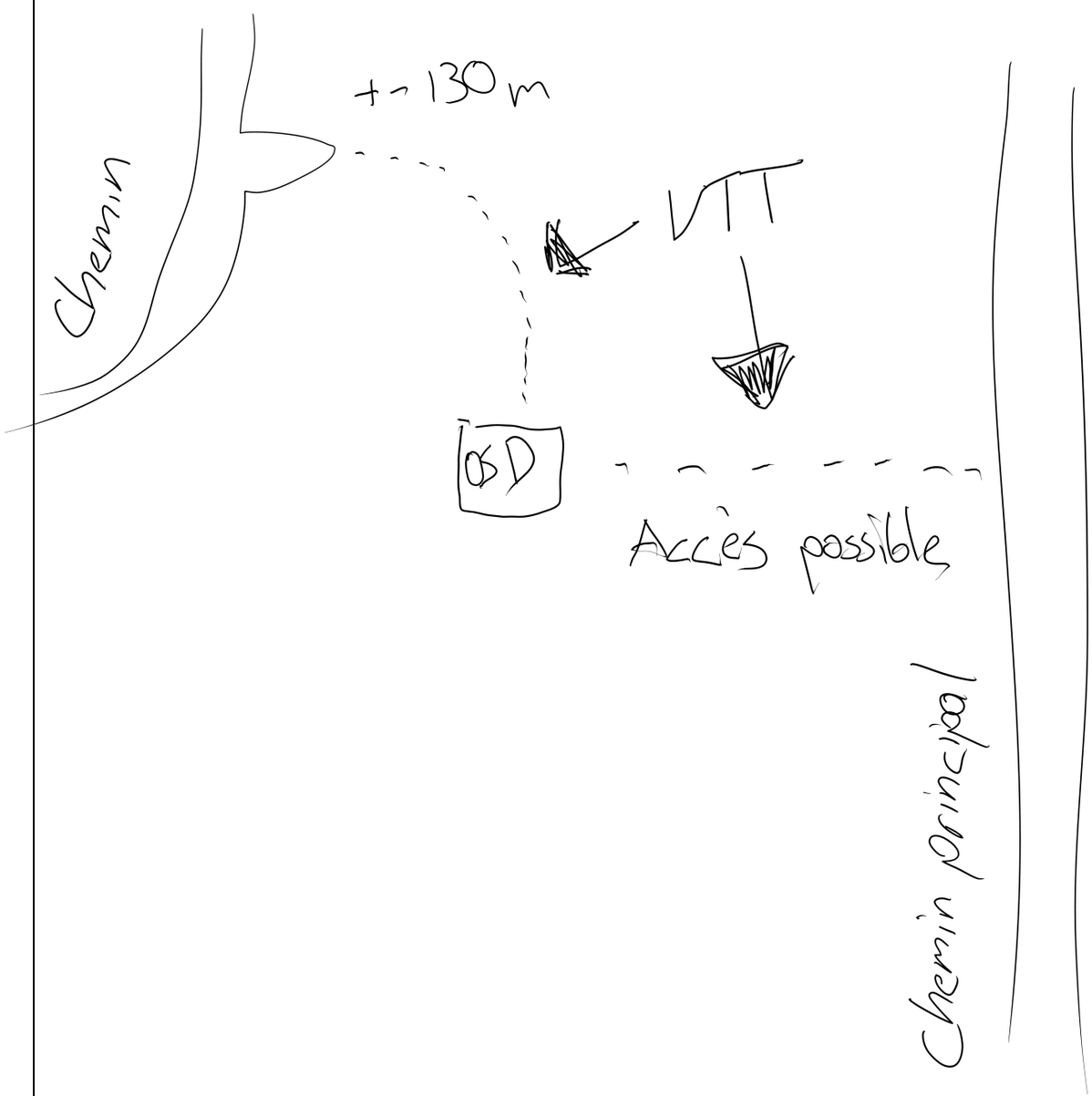

O- PHOTOS






ATTESTATION DE PRISE DE POSSESSION ET DISPOSITION D'UN BÂTIMENT ÉRIGÉ SANS DROIT
Québec
Dossier numéro : 500095-19-501
Original signé
Tuck Tape
Easy tear
Facile à couper







P- Signature :	Date :
Q- **Signature :** (Témoin)	Date :

Ce formulaire se retrouve ici :

http://sharepoint/sites/SRR/DGRR/OSD_Inconnus/Processus_Procedure/Forms/AllItems.aspx?RootFolder=%2Fsites%2FSRR%2FDGRR%2FOSD%5FInconnus%2FProcessus%5FProcedure%2FDocuments%5FModeles&FolderCTID=0x01200071A9D2A02D854E42A6E1EB18B9376AE0&View={9A59F5C8-9B82-4CBE-A337-EAA61FE36C58}

RAPPORT D'INSPECTION — Occupation sans droits

A - LOCALISATION DE L'OCCUPATION

Numéro de l'avis : **2104**

1 Désignation au cadastre du Québec

Numéro de lot rénové (numéro supérieur à 1 000 000) : _____

2 Désignation au cadastre non rénové

Canton, seigneurie, paroisse ou bassin : _____

Rang, territoire non divisé : 2IEME Rang

Lot, parcelle, partie : Terrain non cadastré

3 Autres renseignements

Feuillet cartographique : 31I15

Nom du plan d'eau : Proximité d'un étang sans nom au sud-ouest du lac Vlimeux

Municipalité ou MRC : St-Roch-de-Mékinac,

4 Coordonnées GPS ☒ ou Autre ☐

Datum : NAD27 ☐ NAD83 ☒ Projection : UTM ☐ MTM ☒ Fuseau : 8

Nord: 5187639 Est : 364244 ou Latitude : _____ Longitude : _____

B - ACCESSIBILITÉ

1 Accès à l'occupation par Automobile ☐ Véhicule utilitaire ☒ QUAD ☒ À pied ☐

Bateau ☐ Avion ☐

2 Chemin ouvert à l'année Oui ☐ Non ☒

C - IDENTITÉ DE L'OCCUPANT

Connu ☐ Inconnu ☒

1 IDENTITÉ _____ M. ☐ Mme ☐

NOM ET PRÉNOM OU PERSONNE MORALE (EN LETTRES MOULÉES)

2 À remplir s'il s'agit d'une personne morale, d'une association ou d'un groupe de personnes.

REPRÉSENTÉ PAR _____

NOM ET PRÉNOM DU REPRÉSENTANT FONCTION

3 NUMÉROS DE TÉLÉPHONE (individu ou représentant)

Résidence :

Autre :

4 ADRESSE (individu ou représentant)

_____

NUMÉRO RUE

_____ Code postal : _____

VILLE PROVINCE

D – CARACTÉRISTIQUES DE L'OCCUPATION

1 Type de la construction Cache/Tour de guet ☐ Chalet/Camp ☒ Abri au sol/Tente ☐ Roulotte ☐ Maison-mobile ☐

Aucune construction ☐ Autre ☐ Précisez : _____

2 Dimensions de l'occupation

Largeur (mètres) : 3.3 Profondeur (mètres) : 5 Superficie (mètres carrés) : 16.5

3 Dépendances Remise ☐ Garage ☐ Hangar à bateau ☐ Quai flottant ☐ Quai permanent ☐

Aucune construction ☐ Autre ☒ Précisez : Bécosse

4 Durée de l'occupation (si connue)

Depuis le : _____

Année Mois Jour

E – DESCRIPTION DE LA CONSTRUCTION PRINCIPALE

1 **Fondation**	Pilotis ☐	Bloc ☒	Aucune ☐	
2 **Revêtement**				
Extérieur : Bois	Intérieur (si possible) : Bois	Couverture : Papier noir (partie) Tôle (partie)		
3 **Service d'électricité**	Oui ☐	Non ☒		
4 **Estimation**				
Bâtiment principal :	0 $ à 2 999 $ ☒	3 000 $ à 9 999 $ ☐	10 000 $ à 24 999 $ ☐	25 000 $ et plus ☐
Dépendances :	0 $ à 499 $ ☒	500 $ à 1 999 $ ☐	2 000 $ à 4 999 $ ☐	5 000 $ et plus ☐

F – DÉBOISEMENT

1 **Déboisement du terrain**	Oui ☒	Non ☐	
2 **Déboisement de la bande riveraine**	Oui ☒	Non ☐	

G – PHOTOGRAPHIE DU BÂTIMENT



H – CROQUIS DES LIEUX ET DE L'OCCUPATION



K – SIGNATURE

J'ai personnellement constaté les faits mentionnés ci-dessus

Original signé

Benoit Beaupré

2017	09	05	Technologue MRC de Mékinac	(418) 365-5151 poste 207
Année	Mois	Jour	FONCTION	NUMÉRO TÉLÉPHONE

Autres photos - Camp





Bécosse



Déboisement



RAPPORT D'INSPECTION — Occupation sans droits

A - LOCALISATION DE L'OCCUPATION

Numéro de l'avis : **2107**

1 Désignation au cadastre du Québec

Numéro de lot rénové (numéro supérieur à 1 000 000) : _____

2 Désignation au cadastre non rénové

Canton, seigneurie, paroisse ou bassin : _____

Rang, territoire non divisé : 3IEME Rang

Lot, parcelle, partie : Terrain non cadastré

3 Autres renseignements

Feuillet cartographique : 31I15

Nom du plan d'eau : Le long de la décharge du lac des Chutes

Municipalité ou MRC : St-Roch-de-Mékinac,

4 Coordonnées GPS ☒ ou Autre ☐

Datum : NAD27 ☐ NAD83 ☒ Projection : UTM ☐ MTM ☒ Fuseau : 8

Nord: 5185582 Est : 363745 ou Latitude : _____ Longitude : _____

B - ACCESSIBILITÉ

1 Accès à l'occupation par Automobile ☐ Véhicule utilitaire ☒ QUAD ☒ À pied ☐

Bateau ☐ Avion ☐

2 Chemin ouvert à l'année Oui ☐ Non ☒

C - IDENTITÉ DE L'OCCUPANT

Connu ☐ Inconnu ☒

1 IDENTITÉ _____ M. ☐ Mme ☐

NOM ET PRÉNOM OU PERSONNE MORALE (EN LETTRES MOULÉES)

2 À remplir s'il s'agit d'une personne morale, d'une association ou d'un groupe de personnes.

REPRÉSENTÉ PAR _____

NOM ET PRÉNOM DU REPRÉSENTANT FONCTION

3 NUMÉROS DE TÉLÉPHONE (individu ou représentant)

Résidence :

Autre :

4 ADRESSE (individu ou représentant)

_____

NUMÉRO RUE

_____ Code postal : _____

VILLE PROVINCE

D – CARACTÉRISTIQUES DE L'OCCUPATION

1 Type de la construction Cache/Tour de guet ☐ Chalet/Camp ☒ Abri au sol/Tente ☐ Roulotte ☐ Maison-mobile ☐

Aucune construction ☐ Autre ☐ Précisez : _____

2 Dimensions de l'occupation

Largeur (mètres) : 2.39 Profondeur (mètres) : 4.88 Superficie (mètres carrés) : 11.66

3 Dépendances Remise ☐ Garage ☐ Hangar à bateau ☐ Quai flottant ☐ Quai permanent ☐

Aucune construction ☒ Autre ☐ Précisez : _____

4 Durée de l'occupation (si connue)

Depuis le : _____

Année Mois Jour

E – DESCRIPTION DE LA CONSTRUCTION PRINCIPALE

1 **Fondation**	Pilotis ☐	Bloc ☒	Aucune ☐	
2 **Revêtement**				
Extérieur : Bois	Intérieur (si possible) : Bois	Couverture : Papier noir et bâche de plastique		
3 **Service d'électricité**	Oui ☐	Non ☒		
4 **Estimation**				
Bâtiment principal :	0 $ à 2 999 $ ☒	3 000 $ à 9 999 $ ☐	10 000 $ à 24 999 $ ☐	25 000 $ et plus ☐
Dépendances :	0 $ à 499 $ ☐	500 $ à 1 999 $ ☐	2 000 $ à 4 999 $ ☐	5 000 $ et plus ☐

F – DÉBOISEMENT

1 **Déboisement du terrain**	Oui ☒	Non ☐	
2 **Déboisement de la bande riveraine**	Oui ☒	Non ☐	

G – PHOTOGRAPHIE DU BÂTIMENT



H – CROQUIS DES LIEUX ET DE L'OCCUPATION

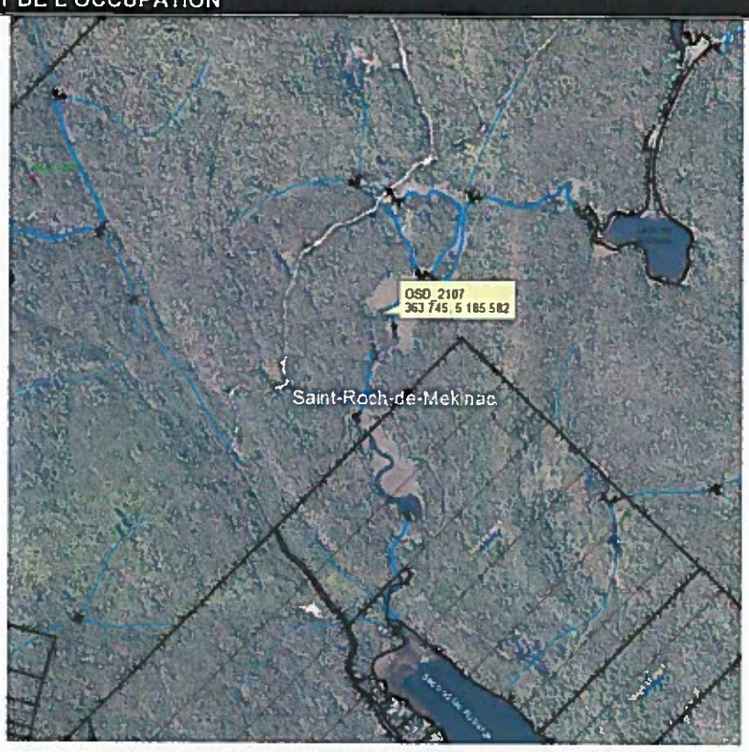

K – SIGNATURE

J'ai personnellement constaté les faits mentionnés ci-dessus

Original signé

Benoit Beaupré

2017	09	22	Technologue MRC de Mékinac	(418) 365-5151 poste 207
Année	Mois	Jour	FONCTION	NUMÉRO TÉLÉPHONE

Autres photos camp









Photos - égoût







Déboisement – bande riveraine





Travaux de déboisement



Ministère de l'Énergie et des Ressources naturelles
Québec
Direction régionale du Bas-Saint-Laurent

RAPPORT D'INSPECTION

A- IDENTIFICATION

#Dossier : 500100-19-901 Date de l'inspection :

B- TYPE D'INSPECTION : Nouvelle occupation ☐ Inspection de suivi de dossier ☒

C- TYPE D'OCCUPATION OSD ☒ Dépotoir ☐ Véhicule désaffecté ☐
(s'il ne s'agit pas d'une nouvelle occupation, passez directement à la section F)

D- NOUVELLE OCCUPATION SANS DROIT)
(s'il ne s'agit pas d'une nouvelle occupation, passez directement à la section F)

Numéro :

OU

Identification de l'occupant : Brûlage 500100-19-901

Nature des actions entreprises :

Avis de prise de possession : ☐ Numéro : Attestation de prise de possesion

OU

Identification de l'Occupant Attestation de prise de possesion

E- NOUVEAU DÉPOTOIR
(s'il ne s'agit pas d'une nouvelle occupation, passez directement à la section F)

Âge approximatif du site :

Dimension du site : Largeur : Longueur : Hauteur :

Description des déchets :

F- ÉLÉMENTS DE LOCALISATION

Coordonnées géographiques : Degrés décimaux ☐ Degrés minutes secondes ☐

Ou

Coordonnées projetées : UTM ☐ MTM ☐ Fuseau : 6

Latitude : Nord : Y : 5421402 Longitude : Est : X 354797

Feuillet cartographique : 22B15-0201

Territoire de gestion		Zec:	
MRC :	Matanie	Lac :	
Municipalité :	Les Méchins	Rivière :	
Bassin :		Extra riverain :	OUI ☐ NON ☐
Canton :	Dalibaire	Refuge faunique :	OUI ☐ NON ☐
Rang :	VIII	Non divisée :	
Lot :	50	Seigneurie :	
Autres :			

Ministère de l'Énergie et des Ressources naturelles
Québec
Direction régionale du Bas-Saint-Laurent

RAPPORT D'INSPECTION

G- ACCESSIBILITÉ

Automobile	☐	À pied	☒	Avion	☐
Camionnette	☐	VTT	☐	Bateau	☐
Quatre roues motrices	☐	Camion-grue	☐	Hélicoptère	☐

H TYPE D'OCCUPATION

Aucune construction :	☐
Abri	☐
Camp	☐
Chalet	☐
Roulotte	☐
Maison mobile sur roues	☐
Maison mobile fixe	☐
Véhicule désaffecté	☐
Cache	☒
Autobus	☐
Structure de bois sans toit	☐
Structure de métal	☐
Roulotte de chantier	☐

Dimensions :

Autres :

I EN CHANTIER : ☐

Age approximatif de la construction :

Nombre d'étages : 2

Isolation : OUI ☐ NON ☒

Dépendance :

Galerie	☐
Remise :	☐
Fosse sèche :	☐
Hangar à bateau	☐
Abri	☐

Autres :

J- SERVICE (si identifiable)

Eau

Éclairage

Chauffage

Autres

K- LAC ET COURS D'EAU

Présence d'un :	☐
Milieu humide	☐
Lac	☐
Rivière à saumon	☐
Cours d'eau étiage permanent	☐
Cours d'eau étiage non permanent	☐

Distance de l'occupation : Mètres

L- COMMENTAIRES

Nous avons essayé de brûle la cache à deux reprise sans succès. 1 fois par le haut et un autre essai par le bas. Il y aura beaucoup de débri à récupérer. L'accès au site se fait à pied sur environ 100 m. Il faudrait déboiser pour avoir accès au site avec de la machinerie.

Ministère de l'Énergie et des Ressources naturelles
Québec
Direction régionale du Bas-Saint-Laurent

RAPPORT D'INSPECTION

M- DÉMANTÈLEMENT / RÉCUPÉRATION

TYPE DE TRAVAUX À ÊTRE EFFECTUER :	Démantèlement ☐	Récupération ☒

DIMENSIONS : Largeur _____ Longueur _____ Hauteur _____

ACCÈS :

A pied sur environ 100 m. Déborser pour avoir accès.

PARTICULARITÉS :

DESCRIPTION :

La cache est recouvert de vynile avec de la tôle sur le toit. La structure est en bois. Vieux bois pourri en parti. La cache fait environ 4'x4' mais la structure qui la supporte est beaucoup plus imposante environ 6'x12'. Nous enlever les fenêtre pour ne pas les cassé et faire de la vitre par terre.

N- CROQUIS

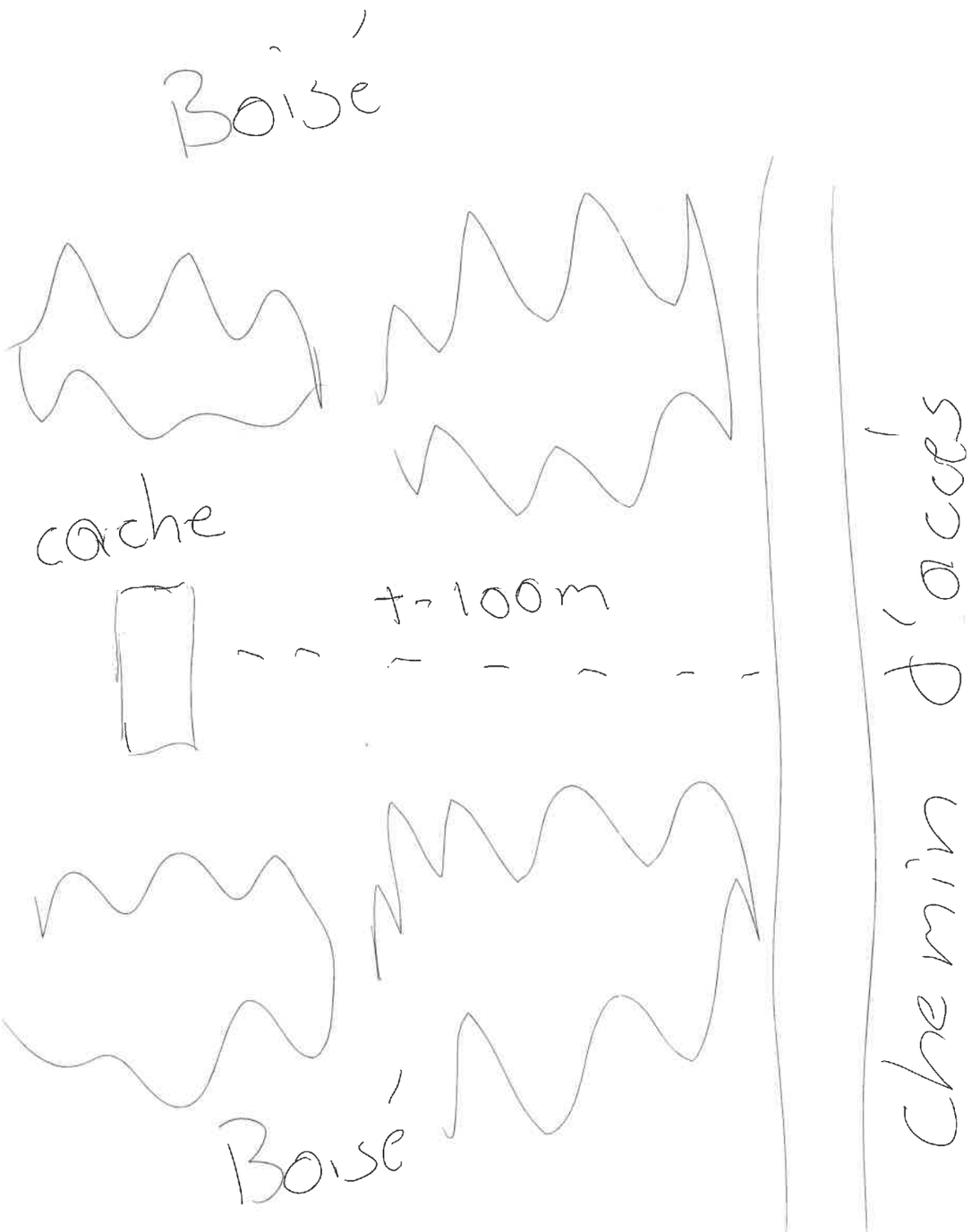

O- PHOTOS







Original signé

2020-02-04

2020-02-04



Original signé

2020-02-04

le 2020-02-04



Original signé



Original signé

Ministère de l'Énergie et des Ressources naturelles
Québec
Direction régionale du Bas-Saint-Laurent

RAPPORT D'INSPECTION



P- **Signature :** Original signé	Date : 2020-02-03
Q- **Signature :** (Témoin) Original signé	Date : 2020-02-04

Ce formulaire se retrouve ici :

http://sharepoint/sites/SRR/DGRR/OSD_Inconnus/Processus_Procedure/Forms/AllItems.aspx?RootFolder=%2Fsites%2FSRR%2FDGRR%2FOSD%5FInconnus%2FProcessus%5FProcedure%2FDocuments%5FModeles&FolderCTID=0x01200071A9D2A02D854E42A6E1EB18B9376AE0&View={9A59F5C8-9B82-4CBE-A337-EAA61FE36C58}

PARTIE RÉSERVÉE À L'USAGE DU MINISTÈRE

NUMÉRO DE DOSSIER : 1951

1951

Avis apposé le 30-10-2018 par BENOIT BEAUARE

Localisation : LAC-AUX-SLEIGHS

Coordonnées : GPS ☑ ou Autres ☐

Datum : NAD27 ☐ NAD83 ☐ Projection : UTM ☐ MTM ☐ Fuseau : 8

Nord : 47°04.750" Est : 72°44.426" ou Latitude : _____ Longitude : _____

Feuillet cartographique : _____

Type de bâtiment CAMP DE CHASSE 2 ÉTAGES Dimensions : 2.5 m x 2.5 m

☐ Autres bâtiments : _____ Dimensions : _____ m x _____ m

_____ Dimensions : _____ m x _____ m

Signature Original signé

Témoin : Original signé

Ministère des Ressources naturelles

407743-131
Avis 1951

Projection	Zone	Nord	Est
MTM	08	5215841	362494
UTM	18	5216474	671543
Latitude Longitude	N/D	47° 4' 46"	-72° 44' 25"

Territoire sous délégation de gestion	Délégataire	Subdélégataire
Convention de gestion territoriale	Aucun	Aucun
Villégiature, abri sommaire, sable et gravier	Mékinac	Aucun
Zone de récréation principale - Parc régional	Aucun	Aucun

Zone accessible aux premiers requérants	Non

Domanialité type	Publique
Domanialité autorité	Ministère de l'Énergie et des Ressources naturelles
Unité de gestion des ressources naturelles	041
BDTQ	31P02-0102
BDTA	31P
Municipalité	Trois-Rives (35055-M)
Région administrative	Mauricie (04)
Type de territoire	Municipalité
MRC	Mékinac (35)
N° lot rénové	Aucun
Niveau 1	Boucher (Canton)
Niveau 2	non divisée (Partie)
Niveau 3	Aucun
Zec	Aucune

Pôle	Sainte-Thècle (46)
Classe d'éloignement	30 - 59 km (153)

Fermer

MRC Mékinac

RAPPORT D'INSPECTION — Occupation sans droits

A - LOCALISATION DE L'OCCUPATION

Numéro de l'avis : **1951**

1 Désignation au cadastre du Québec

Numéro de lot rénové (numéro supérieur à 1 000 000) : _____

2 Désignation au cadastre non rénové

Canton, seigneurie, paroisse ou bassin : Canton Boucher

Rang, territoire non divisé : Sans désignation cadastrale

Lot, parcelle, partie : _____

3 Autres renseignements

Feuillet cartographique : 31P02-100-0102

Nom du plan d'eau : Lac aux Sleighs (À environ 350 m à l'est du lac aux Sleighs)

Municipalité ou MRC : Trois-Rives

4 Coordonnées GPS ☒ ou Autre ☐

Datum : NAD27 ☐ NAD83 ☒ Projection : UTM ☐ MTM ☒ Fuseau : 8

Nord: 47° 4.780' Est : 72° 44.426' ou Latitude : _____ Longitude : _____

B - ACCESSIBILITÉ

1 Accès à l'occupation par Automobile ☐ Véhicule utilitaire ☐ QUAD ☒ À pied ☐ Bateau ☐ Avion ☐

2 Chemin ouvert à l'année Oui ☐ Non ☒

C - IDENTITÉ DE L'OCCUPANT

Connu ☐ Inconnu ☒

1 IDENTITÉ _____ M. ☐ Mme ☐

NOM ET PRÉNOM OU PERSONNE MORALE (EN LETTRES MOULÉES)

2 À remplir s'il s'agit d'une personne morale, d'une association ou d'un groupe de personnes.

REPRÉSENTÉ PAR _____

NOM ET PRÉNOM DU REPRÉSENTANT FONCTION

3 NUMÉROS DE TÉLÉPHONE (individu ou représentant)

Résidence :

Autre :

4 ADRESSE (individu ou représentant) _____

NUMÉRO RUE

_____ Code postal : _____

VILLE PROVINCE

D – CARACTÉRISTIQUES DE L'OCCUPATION

1 Type de la construction Cache/Tour de guet ☐ Chalet/Camp ☒ Abri au sol/Tente ☐ Roulotte ☐ Maison-mobile ☐

Aucune construction ☐ Autre ☐ Précisez _____

2 Dimensions de l'occupation

Largeur (mètres) 2.5 m. Profondeur (mètres) : 2.5 m Superficie (mètres carrés) :6.25 m²

3 Dépendances Remise ☐ Garage ☐ Hangar à bateau ☐ Quai flottant ☐ Quai permanent ☐

Aucune construction ☒ Autre ☐ Précisez : _____

4 Durée de l'occupation (si connue)

Depuis le : _____

Année Mois Jour

E – DESCRIPTION DE LA CONSTRUCTION PRINCIPALE

1	**Fondation**	Pilotis ☐	Bloc ☒ Ciment	Aucune ☐	
2	**Revêtement**				
	Extérieur Bois	Intérieur (si possible) : Bois		Couverture	
3	**Service d'électricité**	Oui ☐	Non ☒		
4	**Estimation**				
	Bâtiment principal :	0 $ à 2 999 $ ☐	3 000 $ à 9 999 $ ☒	10 000 $ à 24 999 $ ☐	25 000 $ et plus ☐
	Dépendances :	0 $ à 499 $ ☐	500 $ à 1 999 $ ☐	2 000 $ à 4 999 $ ☐	5 000 $ et plus ☐

F – DÉBOISEMENT

1	**Déboisement du terrain**	Oui ☒	Non ☐	
2	**Déboisement de la bande riveraine**	Oui ☒	Non ☐	Milieu humide

G – PHOTOGRAPHIE DU BÂTIMENT



H – CROQUIS DES LIEUX ET DE L'OCCUPATION



K – SIGNATURE

J'ai personnellement constaté les faits mentionnés ci-dessus

Original signé

Benoit Beaupré

Année	Mois	Jour	FONCTION	NUMÉRO TÉLÉPHONE
2018	10	30	Technologue	(418) 365-5151 poste 207

AUTRES PHOTOS

Côté Est (façade)



Façade et côté Nord



Arrière côté Ouest 1er niveau



Arrière côté Ouest 2ième niveau



PARTIE RÉSERVÉE À L'USAGE DU MINISTÈRE

NUMÉRO DE DOSSIER : 1957

Avis apposé le 23/10/18 par Benoit Beaupré 1957

Localisation : Trois-Rivières

Coordonnées : GPS ☑ ou Autres ☐

Datum : NAD27 ☐ NAD83 ☐ Projection : UTM ☐ MTM ☑ Fuseau : 8

Nord 46°53.184" Est 72°44.819' ou Latitude : _____ Longitude : _____

Feuillet cartographique : _____

Type de bâtiment : Camp de chasse Dimensions : 2 m x 2.5 m

☐ Autres bâtiments : _____ Dimensions : _____ m x _____ m

_____ Dimensions : _____ m x _____ m

Original signé

Original signé

Signature _____ MRC Témoin : _____

Ministère des Ressources naturelles

407743-135
AVIS 1957

Projection	Zone	Nord	Est
MTM	08	5201776	362128
UTM	18	5202404	671446
Latitude Longitude	N/D	46° 57' 11"	-72° 44' 49"

Territoire sous délégation de gestion	Délégataire	Subdélégataire
Convention de gestion territoriale	Aucun	Aucun
Villégiature, abri sommaire, sable et gravier	Mékinac	Aucun
Zone de récréation principale - Parc régional	Aucun	Aucun

Zone accessible aux premiers requérants	Non

Domanialité type	Publique
Domanialité autorité	Ministère de l'Énergie et des Ressources naturelles
Unité de gestion des ressources naturelles	041
BDTQ	31I15-0202
BDTA	31I
Municipalité	Trois-Rives (35055-M)
Région administrative	Mauricie (04)
Type de territoire	Municipalité
MRC	Mékinac (35)
N° lot rénové	Aucun
Niveau 1	Mékinac (Canton)
Niveau 2	VI (Rang)
Niveau 3	18 (Lot)
Zec	Aucune

Pôle	Sainte-Thècle (46)
Classe d'éloignement	moins de 30 km (158)

Fermer

MRC Mékinac

RAPPORT D'INSPECTION — Occupation sans droits

A - LOCALISATION DE L'OCCUPATION

Numéro de l'avis : **1957**

1 Désignation au cadastre du Québec

Numéro de lot rénové (numéro supérieur à 1 000 000) : _____

2 Désignation au cadastre non rénové

Canton, seigneurie, paroisse ou bassin : Canton de Mékinac

Rang, territoire non divisé : Rang VI

Lot, parcelle, partie : Sans désignation cadastrale

3 Autres renseignements

Feuillet cartographique : 31I15-200-0202

Nom du plan d'eau : À environ 340 m l'ouest du lac Fournier

Municipalité ou MRC : Trois-Rives

4 Coordonnées GPS ☒ ou Autre ☐

Datum : NAD27 ☐ NAD83 ☒ Projection : UTM ☐ MTM ☒ Fuseau : 8

Nord: 46° 57.184' Est : 72° 44.819' ou Latitude : _____ Longitude : _____

B - ACCESSIBILITÉ

1 Accès à l'occupation par Automobile ☐ Véhicule utilitaire ☐ QUAD ☒ À pied ☐

Bateau ☐ Avion ☐

2 Chemin ouvert à l'année Oui ☐ Non ☒

C - IDENTITÉ DE L'OCCUPANT

Connu ☐ Inconnu ☒

1 IDENTITÉ _____ M. ☐ Mme ☐

NOM ET PRÉNOM OU PERSONNE MORALE (EN LETTRES MOULÉES)

2 À remplir s'il s'agit d'une personne morale, d'une association ou d'un groupe de personnes.

REPRÉSENTÉ PAR _____

NOM ET PRÉNOM DU REPRÉSENTANT FONCTION

3 NUMÉROS DE TÉLÉPHONE (individu ou représentant)

Résidence :

Autre :

4 ADRESSE (individu ou représentant) _____

NUMÉRO RUE

_____ Code postal : _____

VILLE PROVINCE

D – CARACTÉRISTIQUES DE L'OCCUPATION

1 Type de la construction Cache/Tour de guet ☐ Chalet/Camp ☒ Abri au sol/Tente ☐ Roulotte ☐ Maison-mobile ☐

Aucune construction ☐ Autre ☐ Précisez _____

2 Dimensions de l'occupation

Largeur (mètres) .2.0 m Profondeur (mètres) : 2.5 m Superficie (mètres carrés) : 5.0 m²

3 Dépendances Remise ☐ Garage ☐ Hangar à bateau ☐ Quai flottant ☐ Quai permanent ☐

Aucune construction ☒ Autre ☐ Précisez : _____

4 Durée de l'occupation (si connue)

Depuis le : _____

Année Mois Jour

E – DESCRIPTION DE LA CONSTRUCTION PRINCIPALE

1	**Fondation**	Pilotis ☐	Bloc ☒	Aucune ☐
2	**Revêtement**			
	Extérieur Bois	Intérieur (si possible) : Bois	Couverture : Papier goudronné	
3	**Service d'électricité**	Oui ☐	Non ☒	
4	**Estimation**			
	Bâtiment principal :	0 $ à 2 999 $ ☒	3 000 $ à 9 999 $ ☐	10 000 $ à 24 999 $ ☐	25 000 $ et plus ☐
	Dépendances :	0 $ à 499 $ ☐	500 $ à 1 999 $ ☐	2 000 $ à 4 999 $ ☐	5 000 $ et plus ☐

F – DÉBOISEMENT

1	**Déboisement du terrain**	Oui ☒	Non ☐
2	**Déboisement de la bande riveraine**	Oui ☒	Non ☐

G – PHOTOGRAPHIE DU BÂTIMENT



H – CROQUIS DES LIEUX ET DE L'OCCUPATION



K – SIGNATURE

J'ai personnellement constaté les faits mentionnés ci-dessus Original signé Benoit Beaupré	2018	10	29	Technologue	(418) 365-5151 poste 207	
	Année	Mois	Jour	FONCTION	NUMÉRO TÉLÉPHONE	

AUTRES PHOTOS

Arrière du bâtiment (Sud)



Ministère de l'Énergie et des Ressources naturelles
Québec
Direction régionale du Bas-Saint-Laurent

RAPPORT D'INSPECTION

A- IDENTIFICATION

#Dossier : 143490 Date de l'inspection : 2020-02-12

B- TYPE D'INSPECTION : Nouvelle occupation ☐ Inspection de suivi de dossier ☒

C- TYPE D'OCCUPATION OSD ☒ Dépotoir ☐ Véhicule désaffecté ☐
(s'il ne s'agit pas d'une nouvelle occupation, passez directement à la section F)

D- NOUVELLE OCCUPATION SANS DROIT)
(s'il ne s'agit pas d'une nouvelle occupation, passez directement à la section F)

Numéro : _____

OU

Identification de l'occupant : _____

Nature des actions entreprises :

Avis de prise de possession : ☐ Numéro : _____

Attestation de prise de possesion

OU

Attestation de prise de possesion 143490

Identification de l'Occupant

Brûlage

E- NOUVEAU DÉPOTOIR
(s'il ne s'agit pas d'une nouvelle occupation, passez directement à la section F)

Âge approximatif du site :

Dimension du site : Largeur : _____ Longueur : _____ Hauteur : _____

Description des déchets : _____

F- ÉLÉMENTS DE LOCALISATION

Coordonnées géographiques : Degrés décimaux ☐ Degrés minutes secondes ☐

Ou

Coordonnées projetées : UTM ☐ MTM X Fuseau : 7

Latitude : Nord : Y : 5269536 Longitude : Est : X 376771

Feuillet cartographique : 21N12-0102

Territoire de gestion		Zec:	
MRC :	Kamouraska	Lac :	
Municipalité :	Picard	Rivière :	
Bassin :		Extra riverain :	OUI ☐ NON ☒
Canton :	Bungay	Refuge faunique :	OUI ☐ NON ☒
Rang :	V	Non divisée :	
Lot :	8	Seigneurie :	
Autres :			

Ministère de l'Énergie et des Ressources naturelles
Québec
Direction régionale du Bas-Saint-Laurent

RAPPORT D'INSPECTION

M- DÉMANTÈLEMENT / RÉCUPÉRATION

TYPE DE TRAVAUX À ÊTRE EFFECTUER :	Démantèlement ☐	Récupération ☒

DIMENSIONS : Largeur _____ Longueur _____ Hauteur _____

ACCÈS :

L'accès au se fait probablement en camionette. Certaine parti plus limite à cause des branches. Possibilité d'aller avec une petite remorque pour la récupération.

PARTICULARITÉS :

DESCRIPTION :

Les matériaux à récupérer seront : tôle, fenêtre, choise de métal, vitre, porte aluminium, poêle à bois., panneau électrique, soffite,

L'ensemble des matériaux à récupérer représente environ de $1m^3$ à $3m^3$.

O- PHOTOS







Original signé

Ministère de l'Énergie et des Ressources naturelles
Québec
Direction régionale du Bas-Saint-Laurent

RAPPORT D'INSPECTION

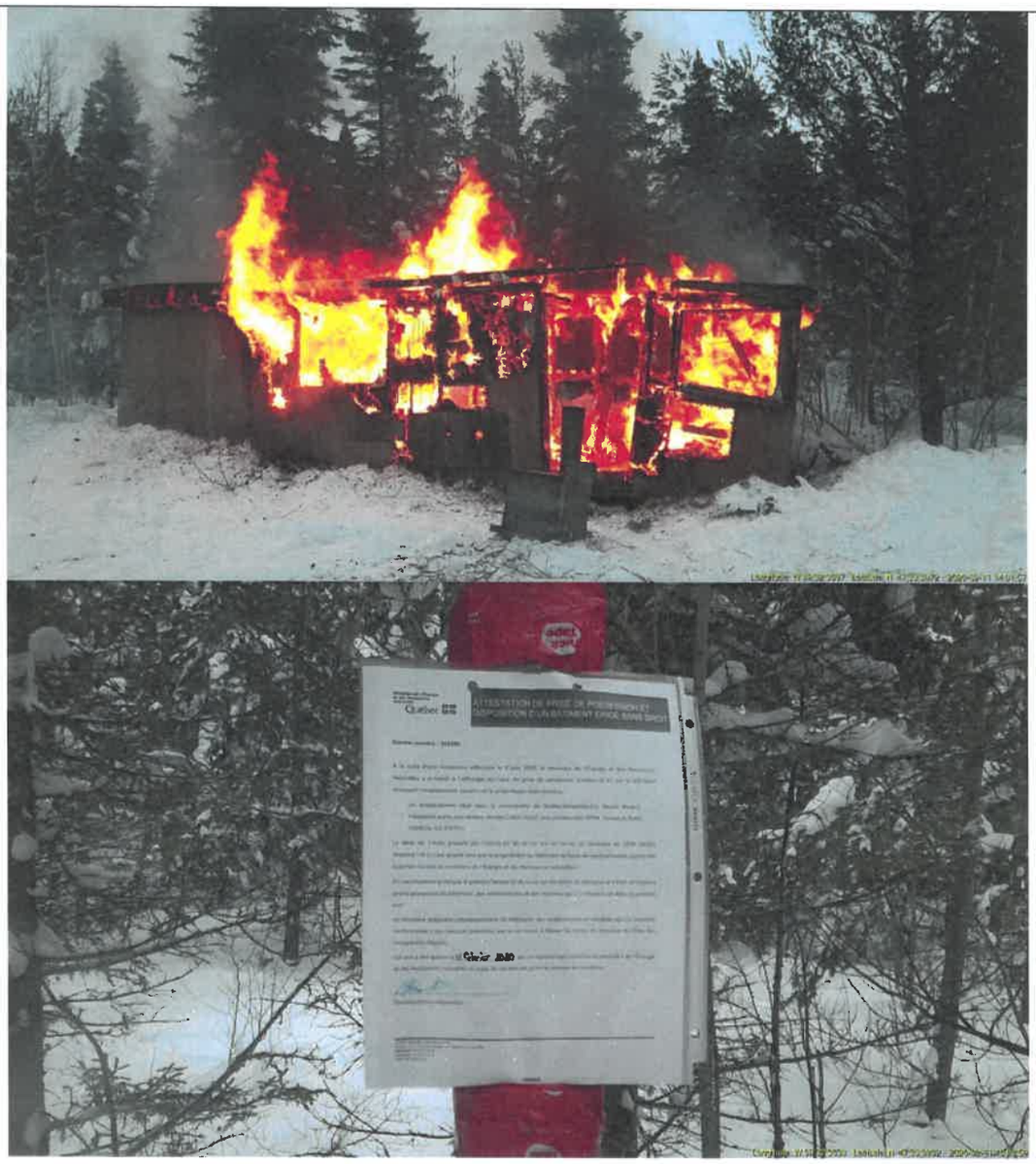

P- **Signature :**	Original signé	Date : 12-02-2020
Q- **Signature :** (Témoin)	Original signé	Date : 2020-02-12

Ce formulaire se retrouve ici :

http://sharepoint/sites/SRR/DGRR/OSD_Inconnus/Processus_Procedure/Forms/AllItems.aspx?RootFolder=%2Fsites%2FSRR%2FDGRR%2FOSD%5FInconnus%2FProcessus%5FProcedure%2FDocuments%5FModeles&FolderCTID=0x01200071A9D2A02D854E42A6E1EB18B9376AE0&View={9A59F5C8-9B82-4CBE-A337-EAA61FE36C58}

Ministère de l'Énergie et des Ressources naturelles
Québec
Direction régionale du Bas-Saint-Laurent

RAPPORT D'INSPECTION

A- IDENTIFICATION

#Dossier : 143413 Date de l'inspection : 13-02-2020

B- TYPE D'INSPECTION : Nouvelle occupation ☐ Inspection de suivi de dossier ☒

C- TYPE D'OCCUPATION OSD ☒ Dépotoir ☐ Véhicule désaffecté ☐
(s'il ne s'agit pas d'une nouvelle occupation, passez directement à la section F)

D- NOUVELLE OCCUPATION SANS DROIT)
(s'il ne s'agit pas d'une nouvelle occupation, passez directement à la section F)

Numéro :

OU

Identification de l'occupant :

Nature des actions entreprises :

Avis de prise de possession : ☐ Numéro :

Attestation de prise de possesion

OU

Dossier 143413

Identification de l'Occupant

E- NOUVEAU DÉPOTOIR
(s'il ne s'agit pas d'une nouvelle occupation, passez directement à la section F)

Âge approximatif du site :

Dimension du site : Largeur : Longueur : Hauteur : X

Description des déchets :

F- ÉLÉMENTS DE LOCALISATION

Coordonnées géographiques : Degrés décimaux ☐ Degrés minutes secondes ☐

Ou

Coordonnées projetées : UTM ☐ MTM X Fuseau : 6

Latitude : Nord : Y : 5381236 Longitude : Est : X 302787

Feuillet cartographique :

Territoire de gestion		Zec:	
MRC :	Matapédia	Lac :	
Municipalité :		Rivière :	
Bassin :		Extra riverain :	OUI ☐ NON ☐
Canton :		Refuge faunique :	OUI ☐ NON ☐
Rang :		Non divisée :	
Lot :		Seigneurie :	Lac Matapédia
Autres :			

Ministère de l'Énergie et des Ressources naturelles
Québec
Direction régionale du Bas-Saint-Laurent

RAPPORT D'INSPECTION

M- DÉMANTÈLEMENT / RÉCUPÉRATION		
TYPE DE TRAVAUX À ÊTRE EFFECTUER :	Démantèlement ☐	Récupération ☒

DIMENSIONS : Largeur _____ Longueur _____ Hauteur _____

ACCÈS :

L'accès se fait par la piste cyclable. Accès en VTT possible

PARTICULARITÉS :

A proximité d'une zone humide. Aucun impact par rapport au brûlage ou récupération

DESCRIPTION :

1 chaise à récupérer. Le reste était seulement du bois.

O- PHOTOS

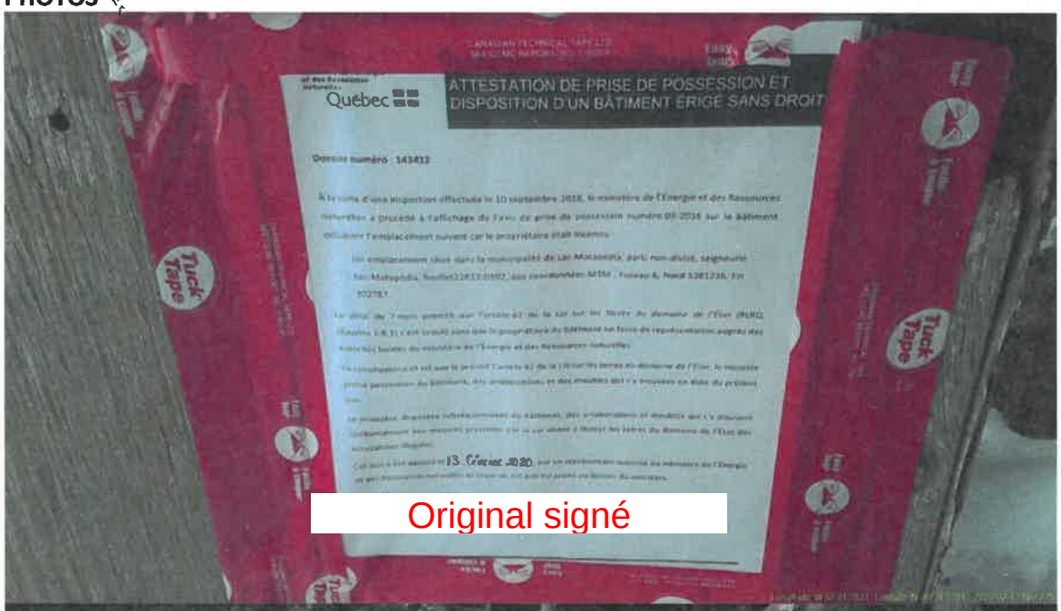

Original signé





Original signé

Original signé

RAPPORT D'INSPECTION



Original signé

MRC Mékinac

RAPPORT D'INSPECTION — Occupation sans droits

A - LOCALISATION DE L'OCCUPATION

Numéro de l'avis : **2112**

1 Désignation au cadastre du Québec

Numéro de lot rénové (numéro supérieur à 1 000 000) : Terrain non cadastré

2 Désignation au cadastre non rénové

Canton, seigneurie, paroisse ou bassin : Seigneurie de Batiscan

Rang, territoire non divisé : Rang II

Lot, parcelle, partie : Terrain non cadastré

3 Autres renseignements

Feuillet cartographique : 31I15

Nom du plan d'eau : Lac Innommé

Municipalité ou MRC : Municipalité de St-Roch-de-Mékinac – MRC de Mékinac

4 Coordonnées GPS ☒ ou Autre ☐

Datum : NAD27 ☐ NAD83 ☒ Projection : UTM ☐ MTM ☒ Fuseau : 8

Nord: 46°50'54.665" Est : 72°45'6.89" ou Latitude : _____ Longitude : _____

B - ACCESSIBILITÉ

1 Accès à l'occupation par Automobile ☐ Véhicule utilitaire ☐ QUAD ☐ À pied ☒

Bateau ☐ Avion ☐

2 Chemin ouvert à l'année Oui ☐ Non ☒

C - IDENTITÉ DE L'OCCUPANT

Connu ☐ Inconnu ☒

1 IDENTITÉ M. ☐ Mme ☐

NOM ET PRÉNOM OU PERSONNE MORALE (EN LETTRES MOULÉES)

2 À remplir s'il s'agit d'une personne morale, d'une association ou d'un groupe de personnes.

REPRÉSENTÉ PAR

NOM ET PRÉNOM DU REPRÉSENTANT FONCTION

3 NUMÉROS DE TÉLÉPHONE (individu ou représentant)

Résidence

Autre :

4 ADRESSE (individu ou représentant)

NUMÉRO RUE

VILLE PROVINCE Code postal :

D – CARACTÉRISTIQUES DE L'OCCUPATION

1 Type de la construction Cache/Tour de guet ☐ Chalet/Camp ☒ Abri au sol/Tente ☐ Roulotte ☐ Maison-mobile ☐

Aucune construction ☐ Autre ☐ Précisez : _____

2 Dimensions de l'occupation

Largeur (mètres) : 5.00 Profondeur (mètres) : 4.50 Superficie (mètres carrés) : 22.50

3 Dépendances Remise ☐ Garage ☐ Hangar à bateau ☐ Quai flottant ☐ Quai permanent ☐

Aucune construction ☒ Autre ☐ Précisez : _____

4 Durée de l'occupation (si connue)

Depuis le : _____ (Année Mois Jour)

E – DESCRIPTION DE LA CONSTRUCTION PRINCIPALE

1 **Fondation**	Pilotis ☐	Bloc ☒	Aucune ☒	
2 **Revêtement**				
Extérieur : Bois	Intérieur (si possible) : Coupe vapeur	Couverture : Tôle		
3 **Service d'électricité**	Oui ☐	Non ☒		
4 **Estimation**				
Bâtiment principal :	0 $ à 2 999 $ ☒	3 000 $ à 9 999 $ ☐	10 000 $ à 24 999 $ ☐	25 000 $ et plus ☐
Dépendances :	0 $ à 499 $ ☐	500 $ à 1 999 $ ☐	2 000 $ à 4 999 $ ☐	5 000 $ et plus ☐

F – DÉBOISEMENT

1 **Déboisement du terrain**	Oui ☒	Non ☐	
2 **Déboisement de la bande riveraine**	Oui ☒	Non ☐	

G – PHOTOGRAPHIE DU BÂTIMENT



H – CROQUIS DES LIEUX ET DE L'OCCUPATION



K – SIGNATURE

J'ai personnellement constaté les faits mentionnés ci-dessus

Original signé

Benoit Beaupré

2017	11	21	Technologue MRC de Mékinac	(418) 365-5151 poste 207
Année	Mois	Jour	FONCTION	NUMÉRO TÉLÉPHONE

Autres photos

Camp côté ouest



Camp côté est



Intérieure 1



Intérieure 2



Intérieure 3



Intérieure 4



Complément d'information

53-54

Lors de la visite nous avons constaté qu'il y avait une affiche du Ministère des Ressources naturelles portant le numéro 29418. Nous n'avons aucun dossier correspondant à ce numéro.

Original signé

Benoit Beaupré
Technologue à la gestion des terres publiques

PARTIE RÉSERVÉE À L'USAGE DU MINISTÈRE

Avis apposé le 2018-02-28 par E.L. A.B N° 0957

Signature : Original signé

Endroit : Canton Meikinac

Carte topographique : 31i15-200-0201 Coordonnées : 46° 55' 12" 72° 45' 36"

Type de bâtiment : abri de chasse Dimensions du bâtiment : 8' x 8'

I. CROQUIS DE L'OCCUPATION

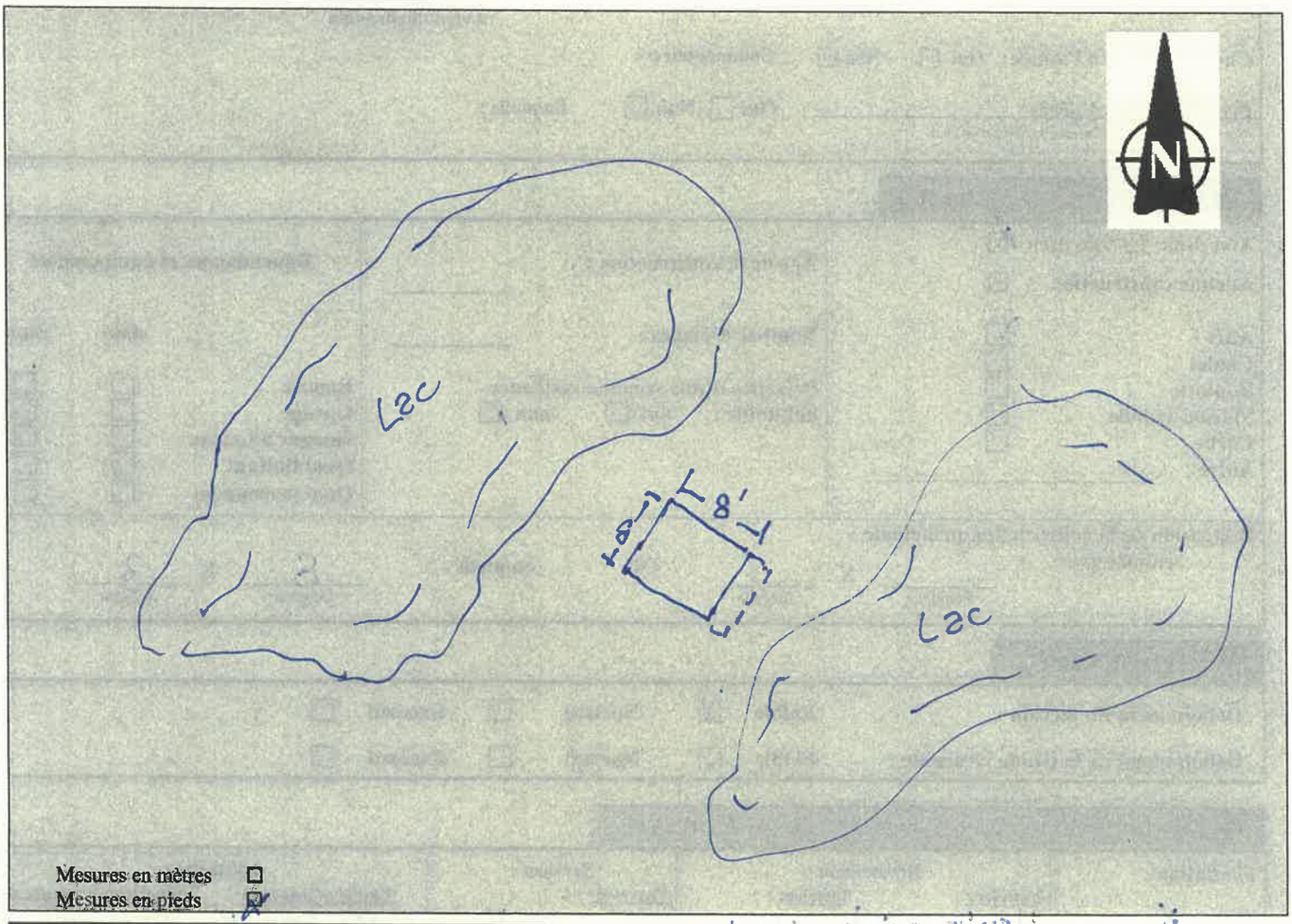

Mesures en mètres ☐
Mesures en pieds ☒

J RECOMMANDATIONS / COMMENTAIRES

K. SIGNATURES

J'ai personnellement constaté les faits mentionnés ci-dessus	J'ai personnellement constaté les faits mentionnés ci-dessus
Signature : Original signé	Signature : Original signé
Numéro : Date : an 18 mois 02 jour 28	Numéro : Date : an 18 mois 02 jour 28
Fonction : TAT	Fonction : TAT

Ministère des Ressources naturelles et de la Faune
Québec

Rapport d'inspection

RÉFÉRENCES :

N/Dossier : 407743-80
V/Dossier :
V/Dossier :

A. LOCALISATION

Avi 0957

- Parcelle :
- Bloc :
- Lot :
- Rang :
- Canton : Mekinac
- Feuillet carto: 31115-200-0201
- MTM : E N
- Seigneurie :
- Municipalité :
- MRC : Mekinac
- Unité de gestion :
- Aire commune :
- Latitude/Longitude : Lat. : 46° 55' 12" Long. : 72° 45' 30"
- UTM : E N

B. ACCESSIBILITÉ

Chemin carrossable jusqu'à l'emplacement : Oui ☒ Non ☐

Accessibilité :
- Automobile ☐
- Camionnette (pick up 2 x 4) ☐
- Camion (4 x 4) ☐
- À pied (sentier) ☐
- VTT ou QUAD ☒
- Bateau ☐
- Avion / hydravion

Chemin ouvert à l'année : Oui ☐ Non ☐ Commentaires :

Problématique d'accès : Oui ☐ Non ☐ Laquelle :
(Barrière, ponceau défectueux, terrain privé, etc.)

C. TYPE DE CONSTRUCTION

Avec droit ☐ Sans droit ☒

Aucune construction ☐

- Abri ☒
- Chalet ☐
- Roulotte ☐
- Maison-mobile ☐
- Cache ☐
- Autre :

Âge de la construction :

Nombre d'étages :

Présence d'une seconde résidence habitable : oui ☐ non ☒

Dépendances et équipements

	Oui	Non
Remise	☐	☒
Garage	☐	☐
Hangar à bateau	☐	☐
Quai flottant	☐	☐
Quai permanent	☐	☒

Dimension de la construction principale :
en mètres : _____ (longueur) X _____ (largeur) OU en pieds : 8 (longueur) X 8 (largeur)

D. DÉBOISEMENT

Déboisement du terrain : Faible ☒ Normal ☐ Excessif ☐

Déboisement de la bande riveraine : Faible ☐ Normal ☐ Excessif ☐

E. DESCRIPTION DE LA CONSTRUCTION PRINCIPALE

Fondation :
- Pilotis ☒
- Bloc ☐
- Aucune ☐

Revêtement :
Extérieur : Vernir peint
Intérieur : Vernir
Couverture : Toile

Services :
Électricité : Oui ☐ Non ☒

Estimation :

Bâtiment principal		Dépendances et équipements	
0 $ à 2 999 $	☒	0 $ à 499 $	☐
3 000 $ à 9 999 $	☐	500 $ à 1 999 $	☐
10 000 $ à 24 999 $	☐	2 000 $ à 4 999 $	☐
25 000 $ et plus	☐	5 000 $ et plus	☐

F. REMARQUES

Dépotoir illicite : Oui ☐ Non ☐

Véhicule désaffecté : Oui ☐ Non ☒

Superficie sous bail correspond au terrain occupé : Oui ☐ Non ☐

G. ÉLÉMENTS OU DOCUMENTS CONNEXES

Coordonnées GPS ☐
Lien hypertexte :
No ou nom de fichier :

Vidéo ☐

Cartes numériques ☐
Lien hypertexte :
No ou nom de fichier :

Carte 1 : 20 000 ☐

Photos numériques ☒
Lien hypertexte :
P104-448-450
No ou nom de fichier :

Photo 35 mm ☐

Verso →

PARTIE RÉSERVÉE À L'USAGE DU MINISTÈRE

Avis apposé le 2017/10/26 par Pierrot Potvin N° 0104

Signature Original signé

Endroit : Zec Broyas entre 1 LAC Perche-

Coordonnées : 47°40'10" N 72°35'46" W

☒ Géographiques ☐ UTM ☐ MTM

Carte topographique : 31P10 NE

Type de bâtiment : cache sur pilotis

Dimensions du bâtiment: 2,5 m x 1,7 m



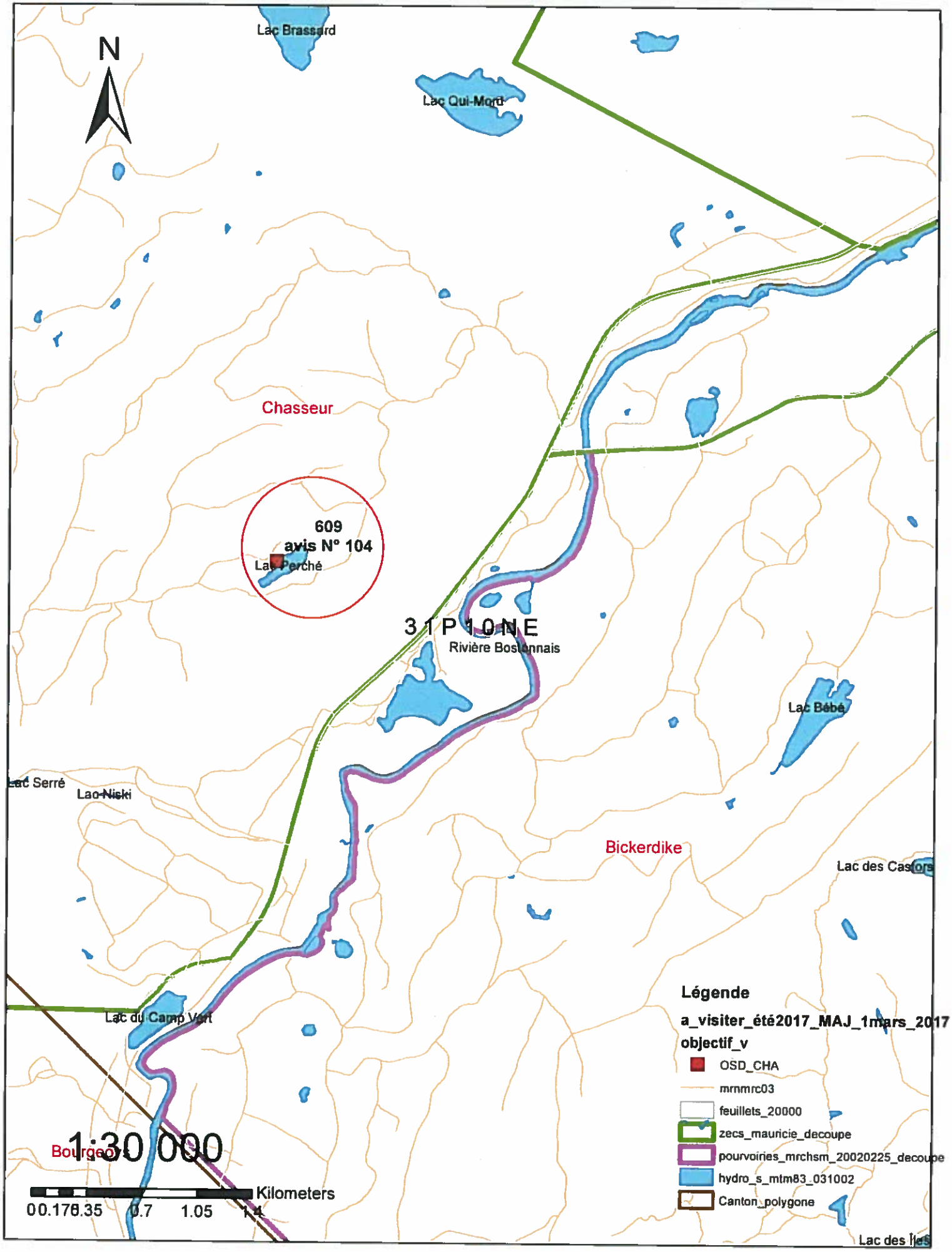
N
Lac Brassard
Lac Qui-Mord
Chasseur
609
avis N° 104
Lac Perché
31P10NE
Rivière Bostonnais
Lac Bébé
Lac Serré
Lac Niski
Bickerdike
Lac des Castors
Lac du Camp Vert
Bourgeois
Lac des Îles
1:30 000
0 0.175 0.35 0.7 1.05 1.4
Kilometers
Légende
a_visiter_été2017_MAJ_1mars_2017
objectif_v
OSD_CHA
mrnmrc03
feuillets_20000
zecs_mauricie_decoupe
pourvoiries_mrchsm_20020225_decoupe
hydro_s_mtm83_031002
Canton_polygone






Original signé





Annexe 2.3 – Formulaire du rapport d'inspection

LOGO MRC	RAPPORT D'INSPECTION — Occupation sans droits

A - LOCALISATION DE L'OCCUPATION — Numéro de l'avis : 0000000 0104

1 Désignation au cadastre du Québec

Numéro de lot rénové (numéro supérieur à 1 000 000) : _____

2 Désignation au cadastre non rénové

Canton, seigneurie, paroisse ou bassin : Chasseur

Rang, territoire non divisé : _____

Lot, parcelle, partie : _____

3 Autres renseignements

Feuillet cartographique : 31 P10 NE

Nom du plan d'eau : Lac Perché

Municipalité ou MRC : La Tuque

4 Coordonnées GPS ☐ ou Autre ☐

Datum : NAD27 ☐ NAD83 ☐ Projection : UTM ☐ MTM ☐ Fuseau : _____

Nord : 47°40 10 Est : 72 35 46 ou Latitude : _____ Longitude : _____

B - ACCESSIBILITÉ

1 Accès à l'occupation par Automobile ☐ Véhicule utilitaire ☐ QUAD ☑ À pied ☐

Bateau ☐ Avion ☐

2 Chemin ouvert à l'année Oui ☐ Non ☐

C - IDENTITÉ DE L'OCCUPANT — Connu ☐ Inconnu ☑

1 IDENTITÉ _____ M. ☐ Mme ☐

NOM ET PRÉNOM OU PERSONNE MORALE (EN LETTRES MOULÉES)

2 À remplir s'il s'agit d'une personne morale, d'une association ou d'un groupe de personnes.

REPRÉSENTÉ PAR _____

NOM ET PRÉNOM DU REPRÉSENTANT — FONCTION

3 NUMÉROS DE TÉLÉPHONE (individu ou représentant)

Résidence : _____

Autre : _____

4 ADRESSE (individu ou représentant)

_____ NUMÉRO — RUE

_____ VILLE — PROVINCE — Code postal : _____

D - CARACTÉRISTIQUES DE L'OCCUPATION

1 Type de la construction Cache/Tour de guet ☒ Chalet/Camp ☐ Abri au sol/Tente ☐ Roulotte ☐ Maison-mobile ☐

Aucune construction ☐ Autre ☐ Précisez : _____

2 Dimensions de l'occupation

Largeur (mètres) : 2,5 M Profondeur (mètres) : 1,7 M Superficie (mètres carrés) : _____

3 Dépendances Remise ☐ Garage ☐ Hangar à bateau ☐ Quai flottant ☐ Quai permanent ☐

Aucune construction ☒ Autre ☐ Précisez : _____

4 Durée de l'occupation (si connue)

Depuis le : _____ Année Mois Jour

E – DESCRIPTION DE LA CONSTRUCTION PRINCIPALE

1 **Fondation** — Pilotis ☒ Bloc ☐ Aucune ☐

2 **Revêtement** — Extérieur : Porte d'acier — Intérieur (si possible) : Porte d'acier — Couverture : Porte d'acier

3 **Service d'électricité** — Oui ☐ Non ☒

4 **Estimation**

Bâtiment principal :	0 $ à 2 999 $ ☒	3 000 $ à 9 999 $ ☐	10 000 $ à 24 999 $ ☐	25 000 $ et plus ☐
Dépendances :	0 $ à 499 $ ☐	500 $ à 1 999 $ ☐	2 000 $ à 4 999 $ ☐	5 000 $ et plus ☐

F – DÉBOISEMENT

1 **Déboisement du terrain** — Oui ☐ Non ☒

2 **Déboisement de la bande riveraine** — Oui ☐ Non ☑

G – PHOTOGRAPHIE DU BÂTIMENT

Insérer une photographie du bâtiment

H – CROQUIS DES LIEUX ET DE L'OCCUPATION



K – SIGNATURE

J'ai personnellement constaté les faits mentionnés ci-dessus

Original signé — 2017/10/26

SIGNATURE — Année Mois Jour — FONCTION — NUMÉRO TÉLÉPHONIE

MRC Matawinie

RAPPORT D'INSPECTION — Occupation sans droits

A - LOCALISATION DE L'OCCUPATION

Numéro de l'avis : 10047

1 Désignation au cadastre du Québec

Numéro de lot rénové (numéro supérieur à 1 000 000) : _____

2 Désignation au cadastre non rénové

Canton, seigneurie, paroisse ou bassin : Canton Laviolette

Rang, territoire non divisé : T. non-divisée

Lot, parcelle, partie : _____

3 Autres renseignements

Feuillet cartographique : 31 I13 200-0101

Nom du plan d'eau : Lac du Don

Municipalité ou MRC : MRC de Matawinie — Baie-de-la-Bouteille (62906)

4 Coordonnées GPS ☒ ou Autre ☐

Datum : NAD27 ☐ NAD83 ☒ Projection : UTM ☒ MTM ☐ Fuseau : 18 **T**

Nord: **5184527** Est : **0591978** ou Latitude : _____ Longitude : _____

B - ACCESSIBILITÉ

1 Accès à l'occupation par Automobile ☐ Véhicule utilitaire ☐ QUAD ☒ À pied ☐ Bateau ☐ Avion ☐

2 Chemin ouvert à l'année Oui ☐ Non ☒

C - IDENTITÉ DE L'OCCUPANT

Connu ☐ Inconnu ☒

1 IDENTITÉ _____ M. ☐ Mme ☐

NOM ET PRÉNOM OU PERSONNE MORALE (EN LETTRES MOULÉES)

2 À remplir s'il s'agit d'une personne morale, d'une association ou d'un groupe de personnes.

REPRÉSENTÉ PAR _____

NOM ET PRÉNOM DU REPRÉSENTANT FONCTION

3 NUMÉROS DE TÉLÉPHONE (individu ou représentant)

Résidence :

Autre :

4 ADRESSE (individu ou représentant)

_____ NUMÉRO RUE

_____ VILLE PROVINCE Code postal : _____

D – CARACTÉRISTIQUES DE L'OCCUPATION

1 Type de la construction Cache/Tour de guet ☐ Chalet/Camp ☒ Abri au sol/Tente ☐ Roulotte ☐ Maison-mobile ☐

Aucune construction ☐ Autre ☐ Précisez : _____

2 Dimensions de l'occupation

Largeur (mètres): **6.55** Profondeur (mètres) : **4.06** Superficie (mètres carrés) : **26.59**

3 Dépendances Remise ☐ Garage ☐ Hangar à bateau ☐ Quai flottant ☐ Quai permanent ☐

Aucune construction ☐ Autre ☐ Précisez : _____

4 Durée de l'occupation (si connue)

Depuis le : _____ Année Mois Jour

E – DESCRIPTION DE LA CONSTRUCTION PRINCIPALE

1	**Fondation**	Pilotis ☐	Bloc ☒	Aucune ☐	
2	**Revêtement**				
	Extérieur : Contre-plaqué	Intérieur (si possible) : Contre-plaqué		Couverture : Mambrane	
3	**Service d'électricité**	Oui ☐	Non ☒		
4	**Estimation**				
	Bâtiment principal :	0 $ à 2 999 $ ☒	3 000 $ à 9 999 $ ☐	10 000 $ à 24 999 $ ☐	25 000 $ et plus ☐
	Dépendances :	0 $ à 499 $ ☐	500 $ à 1 999 $ ☐	2 000 $ à 4 999 $ ☐	5 000 $ et plus ☐

F – DÉBOISEMENT

1	**Déboisement du terrain**	Oui ☒	Non ☐
2	**Déboisement de la bande riveraine**	Oui ☐	Non ☒

G – PHOTOGRAPHIE DU BÂTIMENT



H – CROQUIS DES LIEUX ET DE L'OCCUPATION

K – SIGNATURE

J'ai personnellement constaté les faits mentionnés ci-dessus

Original signé	2012/11/06	Inspecteur	450 834-5441 poste 7038
SIGNATURE	Année Mois Jour	FONCTION	NUMÉRO TÉLÉPHONE

MRC Matawinie

RAPPORT D'INSPECTION — Occupation sans droits

A - LOCALISATION DE L'OCCUPATION

Numéro de l'avis : 10143

1 Désignation au cadastre du Québec

Numéro de lot rénové (numéro supérieur à 1 000 000) : _____

2 Désignation au cadastre non rénové

Canton, seigneurie, paroisse ou bassin : _____

Rang, territoire non divisé : _____

Lot, parcelle, partie : _____

3 Autres renseignements

Feuillet cartographique : _____

Nom du plan d'eau : lac du Barrage (sud du lac Tauteau)

Municipalité ou MRC : Matawinie

4 Coordonnées GPS ☑ ou Autre ☐

Datum : NAD27 ☐ NAD83 ☑ Projection : UTM ☑ MTM ☐ Fuseau : _____

Nord: 5180745 Est : 593535 ou Latitude : _____ Longitude : _____

B - ACCESSIBILITÉ

1 Accès à l'occupation par Automobile ☑ Véhicule utilitaire ☑ QUAD ☐ À pied ☐

Bateau ☐ Avion ☐

2 Chemin ouvert à l'année Oui ☐ Non ☑

C - IDENTITÉ DE L'OCCUPANT

Connu ☐ Inconnu ☑

1 IDENTITÉ _____ M. ☐ Mme ☐

NOM ET PRÉNOM OU PERSONNE MORALE (EN LETTRES MOULÉES)

2 À remplir s'il s'agit d'une personne morale, d'une association ou d'un groupe de personnes.

REPRÉSENTÉ PAR _____

NOM ET PRÉNOM DU REPRÉSENTANT FONCTION

3 NUMÉROS DE TÉLÉPHONE (individu ou représentant)

Résidence : _____

Autre : _____

4 ADRESSE (individu ou représentant) _____

NUMÉRO RUE

_____ Code postal : _____

VILLE PROVINCE

D – CARACTÉRISTIQUES DE L'OCCUPATION

1 Type de la construction Cache/Tour de guet ☐ Chalet/Camp ☐ Abri au sol/Tente ☑ Roulotte ☐ Maison-mobile ☐

Aucune construction ☐ Autre ☐ Précisez : _____

2 Dimensions de l'occupation

Largeur (mètres) : 3,35 Profondeur (mètres) : 4,65 Hauteur 2.5m Superficie (mètres carrés) : _____

3 Dépendances Remise ☐ Garage ☐ Hangar à bateau ☐ Quai flottant ☐ Quai permanent ☐

Aucune construction ☑ Autre ☐ Précisez : _____

4 Durée de l'occupation (si connue)

Depuis le : _____

Année Mois Jour

E – DESCRIPTION DE LA CONSTRUCTION PRINCIPALE

1 **Fondation**	Pilotis ☐	Bloc ☐	Aucune ☑	
2 **Revêtement**	Extérieur : Toile plastique et tôle	Intérieur (si possible) : même que ext.	Couverture : Tôle + toile plastique	
3 **Service d'électricité**	Oui ☐	Non ☑		
4 **Estimation**				
Bâtiment principal :	0 $ à 2 999 $ ☑	3 000 $ à 9 999 $ ☐	10 000 $ à 24 999 $ ☐	25 000 $ et plus ☐
Dépendances :	0 $ à 499 $ ☐	500 $ à 1 999 $ ☐	2 000 $ à 4 999 $ ☐	5 000 $ et plus ☐

F – DÉBOISEMENT

1 **Déboisement du terrain**	Oui ☐	Non ☑	
2 **Déboisement de la bande riveraine**	Oui ☐	Non ☑	

G – PHOTOGRAPHIE DU BÂTIMENT



H – CROQUIS DES LIEUX ET DE L'OCCUPATION

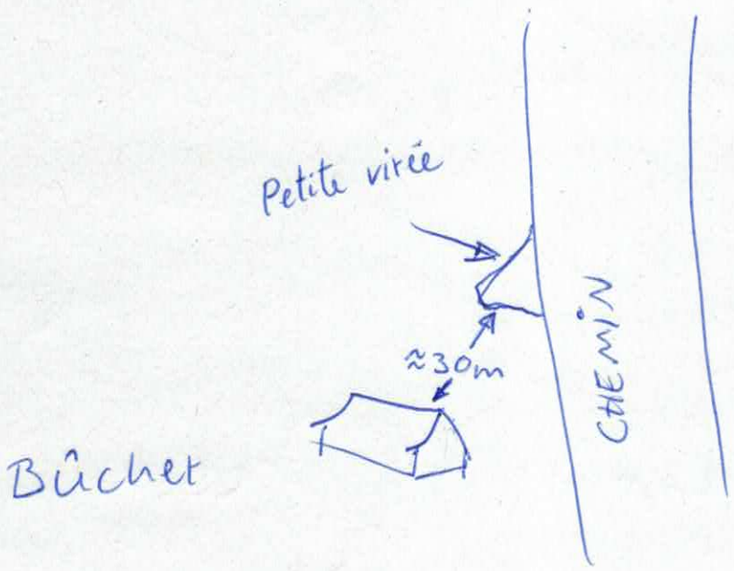

K – SIGNATURE

J'ai personnellement constaté les faits mentionnés ci-dessus

Original signé

2017-07-21

Inspecteur
TNO Matawinie

450 834-5441
Poste 7038

SIGNATURE | Année Mois Jour | FONCTION | NUMÉRO TÉLÉPHONE

PARTIE RÉSERVÉE À L'USAGE DE LA MRC MATAWINIE

NUMÉRO DE DOSSIER : 10158

Avis apposé le 1er. juin par Nicolas Leduc

DESCRIPTION DU SITE OCCUPÉ

Localisation : Lac St-Norbert St-Zénon

Coordonnées : GPS ☑ Datum : NAD83 ☑ Projection : UTM ☑

Fuseau : 18t Nord : 5930360 Est : 5152579

Type de bâtiment :

Camp de chasse	☑	Dimensions : 4,40 m x 4,00 m
Abris	☐	Dimensions : _____ m x _____ m
Roulotte	☐	Dimensions : _____ m x _____ m
Barrière	☐	Dimensions : _____ m x _____ m
Autre_____	☐	Dimensions : _____ m x _____ m

Pour le ministre des Ressources naturelles et de la Faune : Original signé

Signature

Témoin (s'il y a lieu)

PARTIE RÉSERVÉE À L'USAGE DU MINISTÈRE

Avis apposé le 2017/10/25 par Pierrot Potvin N° 0103

Signature Original signé

Endroit : Étang Micta Picotanko

Coordonnées : 47°36'10"N 74°09'30"W

☒ Géographiques ☐ UTM ☐ MTM

Carte topographique : 31 09 5E

Type de bâtiment : camp de chasse (vieux)

Dimensions du bâtiment: 3,5 m x 7.5 m



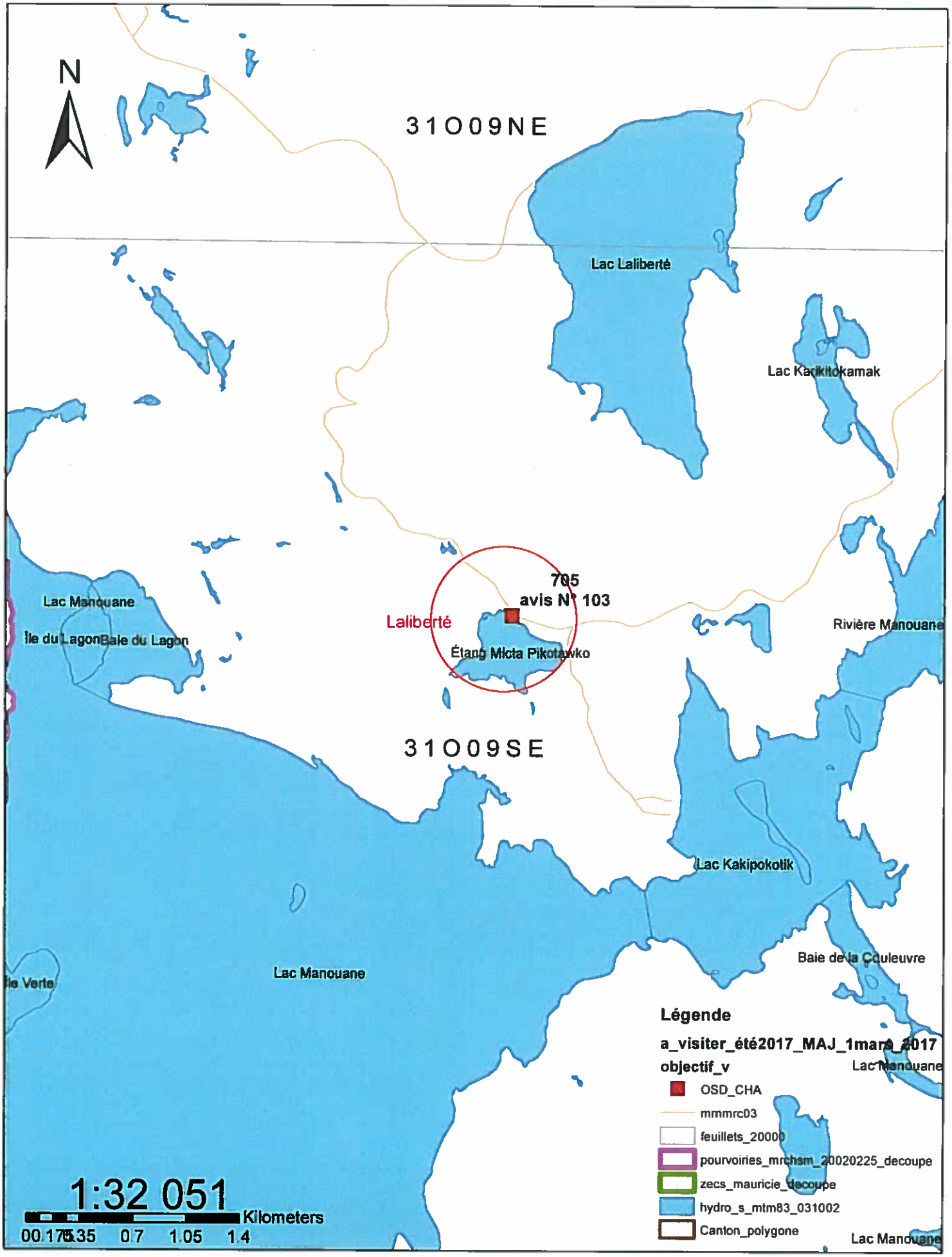
N
31O09NE
Lac Laliberté
Lac Kakikitokamak
705
avis N° 103
Laliberté
Étang Mlcta Pikotawko
Lac Manouane
Île du LagonBaie du Lagon
Rivière Manouane
31O09SE
Lac Kakipokotik
Baie de la Couleuvre
Lac Manouane
Île Verte
Lac Manouane
Légende
a_visiter_été2017_MAJ_1mars_2017
objectif_v
OSD_CHA
mmmrc03
feuillets_20000
pourvoiries_mrchsm_20020225_decoupe
zecs_mauricie_decoupe
hydro_s_mtm83_031002
Canton_polygone
1:32 051
Kilometers
0 0.175 0.35 0.7 1.05 1.4










Québec
0103
PARTIE RÉSERVÉE À L'USAGE DU MINISTÈRE
0103
Original



Annexe 2.3 – Formulaire du rapport d'inspection

LOGO MRC	RAPPORT D'INSPECTION — Occupation sans droits

A - LOCALISATION DE L'OCCUPATION — Numéro de l'avis : 0000000 0103

1 **Désignation au cadastre du Québec**

Numéro de lot rénové (numéro supérieur à 1 000 000) : _____

2 **Désignation au cadastre non rénové**

Canton, seigneurie, paroisse ou bassin : La liberté

Rang, territoire non divisé : _____

Lot, parcelle, partie : _____

3 **Autres renseignements**

Feuillet cartographique : 31O9 SE

Nom du plan d'eau : _____

Municipalité ou MRC : La Tuque

4 **Coordonnées** GPS ☐ ou Autre ☐

Datum : NAD27 ☐ NAD83 ☐ Projection : UTM ☐ MTM ☐ Fuseau : _____

Nord : 47°36'10" Est : 74°09'30" ou Latitude : _____ Longitude : _____

B - ACCESSIBILITÉ

1 **Accès à l'occupation par** Automobile ☐ Véhicule utilitaire ☐ QUAD ☒ À pied ☐

Bateau ☐ Avion ☐

2 **Chemin ouvert à l'année** Oui ☐ Non ☐

C - IDENTITÉ DE L'OCCUPANT Connu ☐ Inconnu ☑

1 **IDENTITÉ** _____ M. ☐ Mme ☐

NOM ET PRÉNOM OU PERSONNE MORALE (EN LETTRES MOULÉES)

2 À remplir s'il s'agit d'une personne morale, d'une association ou d'un groupe de personnes.

REPRÉSENTÉ PAR _____

NOM ET PRÉNOM DU REPRÉSENTANT — FONCTION

3 **NUMÉROS DE TÉLÉPHONE** (individu ou représentant)

Résidence : _____

Autre : _____

4 **ADRESSE** (individu ou représentant) _____

NUMÉRO — RUE

_____ Code postal : _____

VILLE — PROVINCE

D – CARACTÉRISTIQUES DE L'OCCUPATION

1 **Type de la construction** Cache/Tour de guet ☐ Chalet/Camp ☒ Abri au sol/Tente ☐ Roulotte ☐ Maison-mobile ☐

Aucune construction ☐ Autre ☐ Précisez : _____

2 **Dimensions de l'occupation**

Largeur (mètres) : 3.5 Profondeur (mètres) : 7.5 M Superficie (mètres carrés) : _____

3 **Dépendances** Remise ☐ Garage ☐ Hangar à bateau ☐ Quai flottant ☐ Quai permanent ☐

Aucune construction ☐ Autre ☐ Précisez : _____

4 **Durée de l'occupation (si connue)**

Depuis le : _____

Année — Mois — Jour

E – DESCRIPTION DE LA CONSTRUCTION PRINCIPALE

1	**Fondation**	Pilotis ☐	Bloc ☐	Aucune ☒
2	**Revêtement** Extérieur : Tôle	Intérieur (si possible) : Bois	Couverture : Tôle	
3	**Service d'électricité**	Oui ☐	Non ☒	
4	**Estimation**			
	Bâtiment principal :	0 $ à 2 999 $ ☒	3 000 $ à 9 999 $ ☐	10 000 $ à 24 999 $ ☐	25 000 $ et plus ☐
	Dépendances :	0 $ à 499 $ ☒	500 $ à 1 999 $ ☐	2 000 $ à 4 999 $ ☐	5 000 $ et plus ☐

F – DÉBOISEMENT

1	**Déboisement du terrain**	Oui ☐	Non ☒
2	**Déboisement de la bande riveraine**	Oui ☐	Non ☒

G – PHOTOGRAPHIE DU BÂTIMENT

Vieux

Insérer une photographie du bâtiment

H – CROQUIS DES LIEUX ET DE L'OCCUPATION

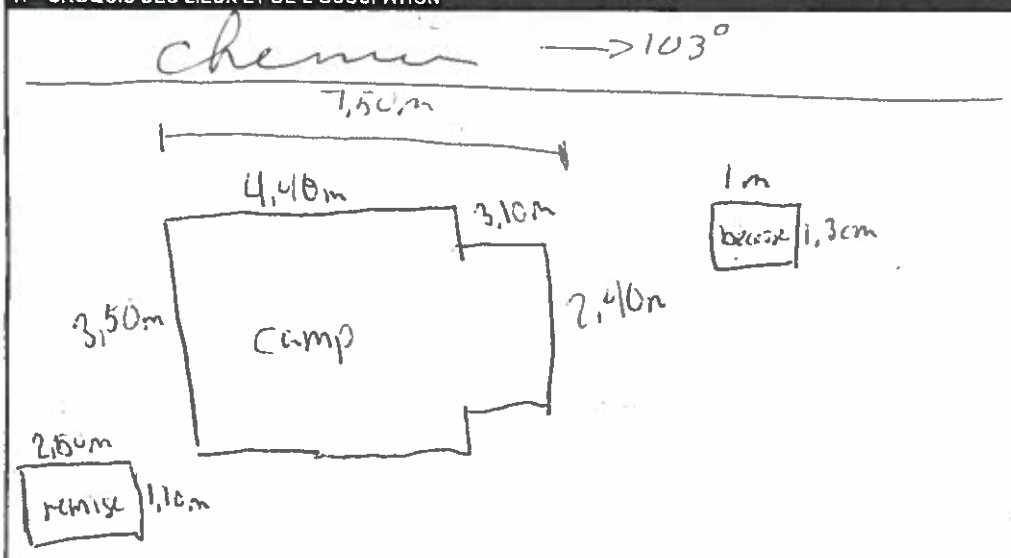

K – SIGNATURE

J'ai personnellement constaté les faits mentionnés ci-dessus

Original signé

2017-10-25 Gt P

SIGNATURE — Année Mois Jour — FONCTION — NUMÉRO TÉLÉPHONE

PARTIE RÉSERVÉE À L'USAGE DE LA MRC MATAWINIE

NUMÉRO DE DOSSIER : 10137

Avis apposé le 24/11/2015 par Patrick Gamache

DESCRIPTION DU SITE OCCUPÉ

Localisation : Nord de la Broquerie

Coordonnées : GPS ☒ Datum : NAD83 ☒ Projection : UTM ☒

Fuseau : 18T Nord : 5210361 Est : 56 8931

Type de bâtiment :

Camp de chasse	☒	Dimensions : 3.69 m x 7.34 m
Abris	☐	Dimensions : _____ m x _____ m
Roulotte	☐	Dimensions : _____ m x _____ m
Barrière	☐	Dimensions : _____ m x _____ m
Autre_____	☐	Dimensions : _____ m x _____ m

Pour le ministre des Ressources naturelles et de la Faune : Original signé

Signature

Témoin (s'il y a lieu)

Ressources naturelles et Forêts
Québec
Direction régionale du Nord-du-Québec

RAPPORT D'INSPECTION

A- IDENTIFICATION

de dossier : **001990-10-000** Date de l'inspection : **2020-03-05**

B- TYPE D'INSPECTION : Nouvelle occupation ☒ Inspection de suivi de dossier ☐

C- TYPE D'OCCUPATION OSD ☒ Dépotoir ☐ Véhicule désaffecté ☐

D- NOUVELLE OCCUPATION SANS DROIT)

Nature des actions entreprises :

Avis de prise de possession : ☒ No : **6518**

Identification de l'occupant :

E- ACCESSIBILITÉ

Automobile	☐	À pied	☐
Pick up 4X4	☐	VTT	☒
Hélicoptère	☒	Avion	☐
Bateau	☐		

F- TYPE D'OCCUPATION

Aucune construction	☐
Abri	☐
Camp	☒
Chalet	☐
Roulotte	☐
Maison mobile sur roues	☐
Maison mobile fixe	☐
Véhicule motorisé désaffecté	☐
Autobus	☐
Roulotte de chantier	☐

Dimensions : **2,2mX 3,1m**

Autre : _____

_____

G- Nombre d'étages **1**

Isolation Oui ☒ Non ☐

Galerie ☐ Remise ☐

Toit pignon ☐ Toit plat ☒

Couverture bardeau ☒

Couverture tôle ☐

Charpente bois ☒

Charpente roulotte ☐

Fondation bois ou pilotis bois ☒

Fondation pilotis metal ou blocs bétons ☐

Type de chauffage :

Bois ☐

Huile ☐

Propane ☐

Électrique ☐

Cheminée tôle ☐

Cheminée brique ☐

H- LAC ET COURS D'EAU

Présence d'un :

Milieux Humide	☐
Lac	☒
Cours d'eau étiage permanent	☐
Cours d'eau étiage non-permanent	☐

Distance de l'occupation : **25** mètres

Commentaires :

Repérage d'un camp sur photo aérienne. Inspection faite le 05 mars 2020 en motoneige, AFF fait pour un délai de 7 mois : 05 octobre 2020.

Techniciens présent lors de l'inspection : Pierre-Luc Fortin, Jacinthe Boutin

Fiche localisation SIGT ou GDF :

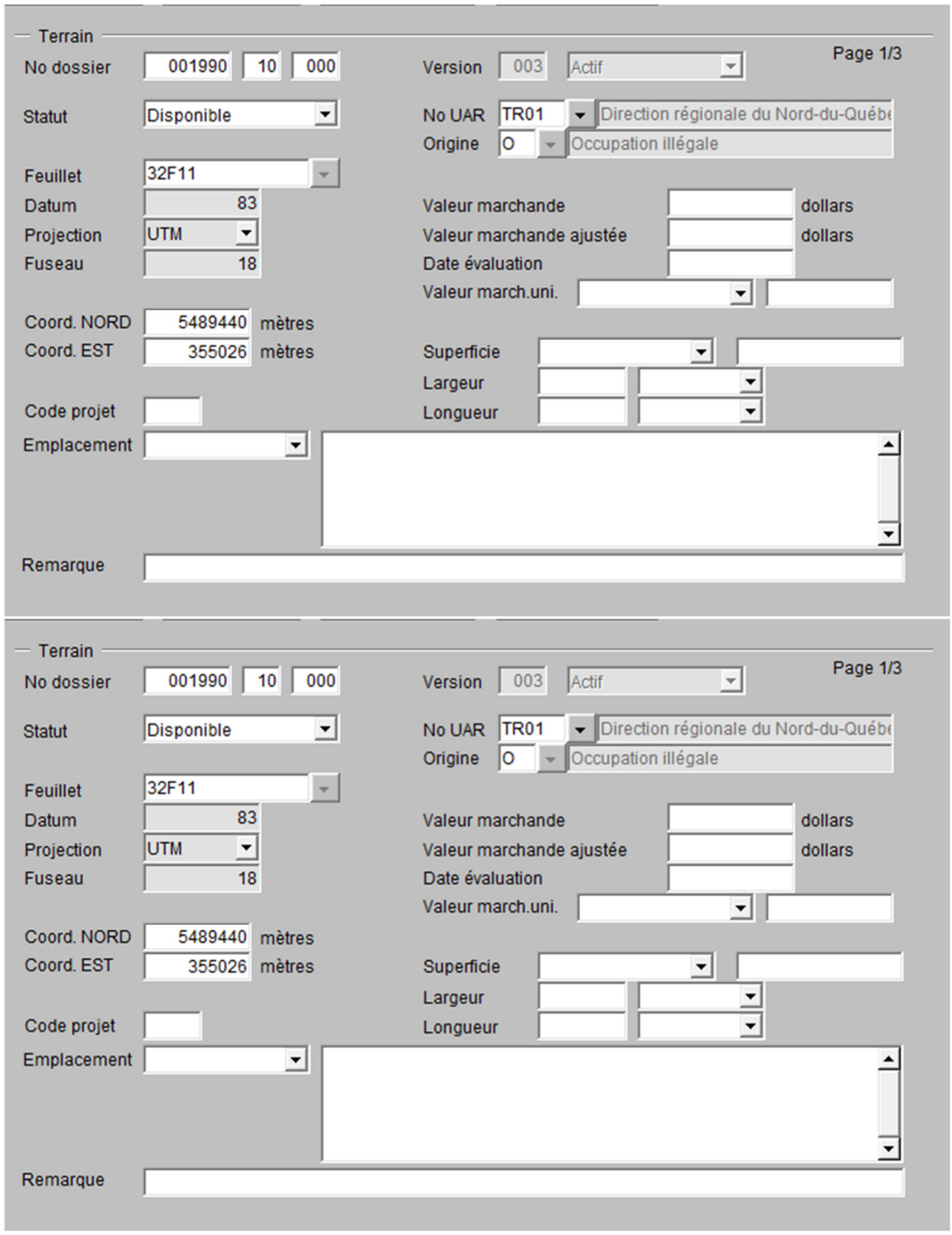


05/03/2020 11:11


Original signé
05/03/2020 11:12

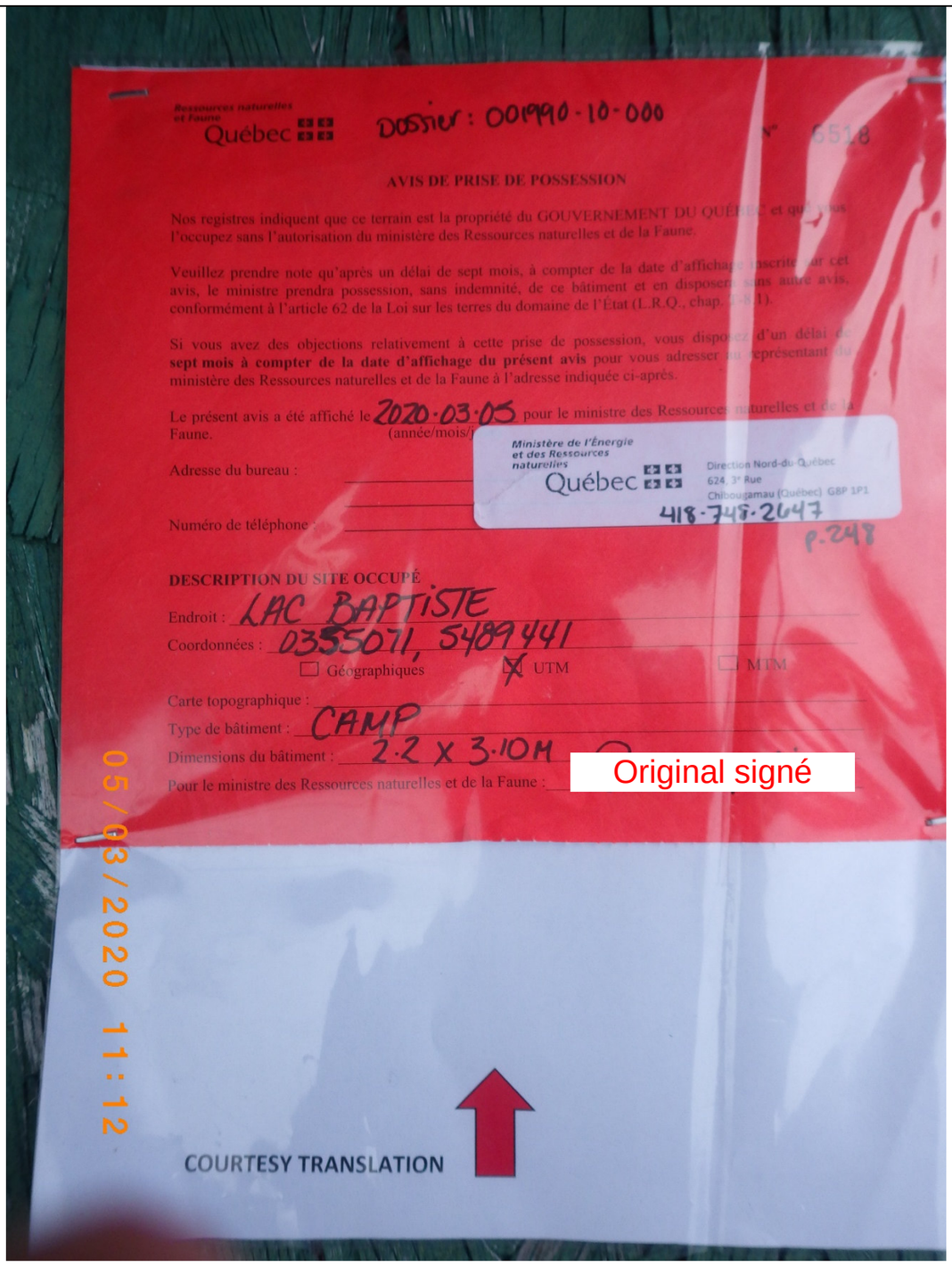

Ressources naturelles et Faune
Québec

Dossier : 001990-10-000

N° 6518

AVIS DE PRISE DE POSSESSION

Nos registres indiquent que ce terrain est la propriété du GOUVERNEMENT DU QUÉBEC et que vous l'occupez sans l'autorisation du ministère des Ressources naturelles et de la Faune.

Veuillez prendre note qu'après un délai de sept mois, à compter de la date d'affichage inscrite sur cet avis, le ministre prendra possession, sans indemnité, de ce bâtiment et en disposera sans autre avis, conformément à l'article 62 de la Loi sur les terres du domaine de l'État (L.R.Q., chap. T-8.1).

Si vous avez des objections relativement à cette prise de possession, vous disposez d'un délai de **sept mois à compter de la date d'affichage du présent avis** pour vous adresser au représentant du ministère des Ressources naturelles et de la Faune à l'adresse indiquée ci-après.

Le présent avis a été affiché le 2020-03-05 (année/mois/jour) pour le ministre des Ressources naturelles et de la Faune.

Ministère de l'Énergie et des Ressources naturelles
Québec
Direction Nord-du-Québec
624, 3e Rue
Chibougamau (Québec) G8P 1P1
418-748-2647

Adresse du bureau :

Numéro de téléphone :

p.248

DESCRIPTION DU SITE OCCUPÉ

Endroit : LAC BAPTISTE

Coordonnées : 0355071, 5489441

☐ Géographiques ☒ UTM ☐ MTM

Carte topographique :

Type de bâtiment : CAMP

Dimensions du bâtiment : 2.2 x 3.10M

Pour le ministre des Ressources naturelles et de la Faune : Original signé

05/03/2020 11:12

COURTESY TRANSLATION

Ressources naturelles et Forêts
Québec
Direction régionale du Nord-du-Québec

RAPPORT D'INSPECTION



I- Signature : Original signé	Date : **2020-03-09**
J- Signature : **N/A** _____ (Témoin)	Date :____ _____

Ministère de l'Énergie et des Ressources naturelles
Québec
Direction régionale du Bas-Saint-Laurent

RAPPORT D'INSPECTION

A- IDENTIFICATION

#Dossier : 143488 Date de l'inspection : 2020-03-13

B- TYPE D'INSPECTION : Nouvelle occupation ☐ Inspection de suivi de dossier ☒

C- TYPE D'OCCUPATION OSD ☒ Dépotoir ☐ Véhicule désaffecté ☐
(s'il ne s'agit pas d'une nouvelle occupation, passez directement à la section F)

D- NOUVELLE OCCUPATION SANS DROIT)
(s'il ne s'agit pas d'une nouvelle occupation, passez directement à la section F)

Numéro : _____

OU

Identification de l'occupant : _____

Nature des actions entreprises :

Avis de prise de possession : ☐ Numéro : _____

OU Attestation de prise de possesion 143488

Identification de l'Occupant

E- NOUVEAU DÉPOTOIR
(s'il ne s'agit pas d'une nouvelle occupation, passez directement à la section F)

Âge approximatif du site :

Dimension du site : Largeur : _____ Longueur : _____ Hauteur : _____

Description des déchets : _____

F- ÉLÉMENTS DE LOCALISATION

Coordonnées géographiques : Degrés décimaux ☐ Degrés minutes secondes ☐

Ou

Coordonnées projetées : UTM ☐ MTM X Fuseau : 7

Latitude : Nord : Y : 5247783 Longitude : Est : X 367454

Feuillet cartographique :

Territoire de gestion		Zec:	
MRC :		Lac :	
Municipalité :	Picard	Rivière :	
Bassin :		Extra riverain :	OUI ☐ NON ☐
Canton :	Painchaud	Refuge faunique :	OUI ☐ NON ☐
Rang :	I	Non divisée :	
Lot :	20	Seigneurie :	
Autres :			

Ministère de l'Énergie et des Ressources naturelles
Québec
Direction régionale du Bas-Saint-Laurent

RAPPORT D'INSPECTION

G- ACCESSIBILITÉ

Automobile	☐	À pied	☐	Avion	☐
Camionnette	☐	VTT	☒	Bateau	☐
Quatre roues motrices	☐	Camion-grue	☐	Hélicoptère	☐

H TYPE D'OCCUPATION

Aucune construction :	☐
Abri	☐
Camp	☒
Chalet	☐
Roulotte	☐
Maison mobile sur roues	☐
Maison mobile fixe	☐
Véhicule désaffecté	☐
Cache	☐
Autobus	☐
Structure de bois sans toit	☐
Structure de métal	☐
Roulotte de chantier	☐
Dimensions :	
Autres :	

I EN CHANTIER : ☐

Age approximatif de la construction : 40 ans

Nombre d'étages : 1

Isolation : OUI ☐ NON X

Dépendance :

Galerie	☐
Remise :	☐
Fosse sèche :	☐
Hangar à bateau	☐
Abri	☐
Autres :	

J- SERVICE (si identifiable)

Eau

Éclairage

Chauffage

Autres

K- LAC ET COURS D'EAU

Présence d'un :	☐
Milieu humide	☐
Lac	☐
Rivière à saumon	☐
Cours d'eau étiage permanent	☐
Cours d'eau étiage non permanent	☐

Distance de l'occupation : Mètres

L- COMMENTAIRES

L'accès au sentier se fait au coordonné 47 21 42 et 69 40 28. L'acces est un sentier possible en VTT pour la récupération. Le camp est situé a environ 600m du chemin.

M- DÉMANTÈLEMENT / RÉCUPÉRATION		
TYPE DE TRAVAUX À ÊTRE EFFECTUER :	Démantèlement ☐	Récupération ☒
DIMENSIONS : Largeur _____	Longueur _____	Hauteur _____

ACCÈS :

Brûlage. Il y aura au moin 15 feuilles de tôle à ramasser. Il y aura aussi un poêle à bois des boites de clou et quelques autres choses à ramasser sur le terrain.

PARTICULARITÉS :

DESCRIPTION :

N- CROQUIS

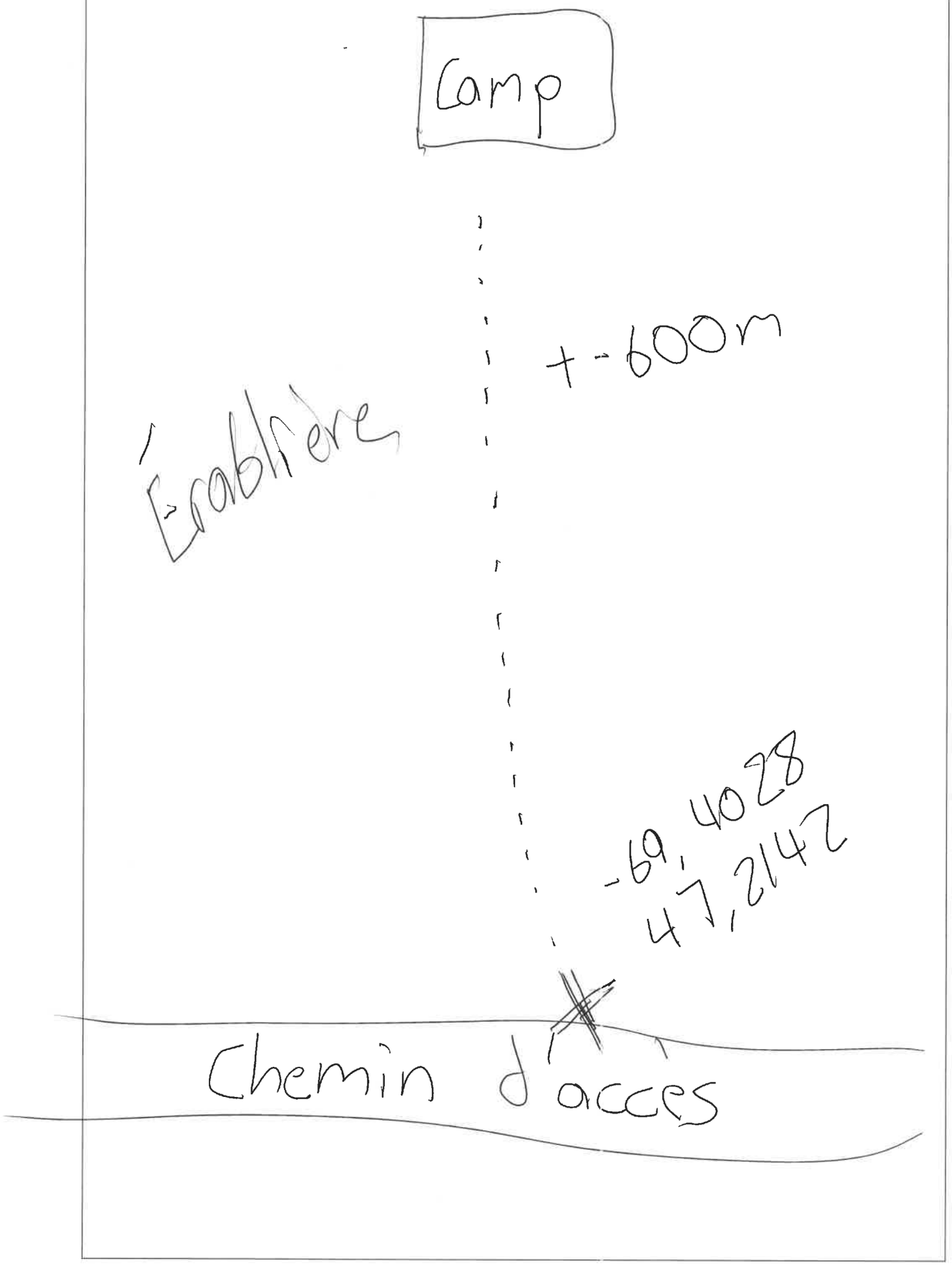



Original signé

O- PHOTOS







Original signé







Original signé

RAPPORT D'INSPECTION



P- **Signature :**	Original signé	Date : 13-02-2020
Q- **Signature :** (Témoin)	Original signé	Date : 13-02-2020

Ce formulaire se retrouve ici :

http://sharepoint/sites/SRR/DGRR/OSD_Inconnus/Processus_Procedure/Forms/AllItems.aspx?RootFolder=%2Fsites%2FSRR%2FDGRR%2FOSD%5FInconnus%2FProcessus%5FProcedure%2FDocuments%5FModeles&FolderCTID=0x01200071A9D2A02D854E42A6E1EB18B9376AE0&View={9A59F5C8-9B82-4CBE-A337-EAA61FE36C58}

Ministère de l'Énergie et des Ressources naturelles
Québec
Direction générale du réseau régional

RAPPORT D'INSPECTION

A- IDENTIFICATION

de dossier : __002060-10-000_____ Date de l'inspection : __2020-03-17_____

B- TYPE D'INSPECTION : Nouvelle occupation ☒ Inspection de suivi de dossier ☐

C- TYPE D'OCCUPATION OSD ☒ Dépotoir ☐ Véhicule désaffecté ☐
(s'il ne s'agit pas d'une nouvelle occupation, passez directement à la section F)

D- NOUVELLE OCCUPATION SANS DROIT)
(s'il ne s'agit pas d'une nouvelle occupation, passez directement à la section F)

Nature des actions entreprises :

Avis de prise de possession : ☒ No : _6437_____

OU

Identification de l'occupant : _____
_____
_____
_____

E- NOUVEAU DÉPOTOIR
(s'il ne s'agit pas d'une nouvelle occupation, passez directement à la section F)

Âge approximatif du site : _____

Dimensions du site : Largeur : _____ Longueur : _____ Hauteur : _____

Description des déchets : _____
_____
_____
_____

F- ÉLÉMENTS DE LOCALISATION

Coordonnées géographiques : Degrés décimaux ☐ Degrés minutes secondes ☐

ou

Coordonnées projetées : UTM ☒ MTM ☐ Fuseau :__18_____

Latitude : Nord : Y :___5539706_____ Longitude : Est : X :__352920_____

Feuillet cartographique : __32F14_____

Ministère de l'Énergie et des Ressources naturelles
Québec
Direction générale du réseau régional

RAPPORT D'INSPECTION

Territoire de gestion : _____ Zec : _____

MRC : _____ Lac : _____

Municipalité : _GREIBJ_____ Rivière : _____

Bassin : _____ Extra riverain (O/N) : _____

Canton : _Livaudière_____ Refuge faunique (O/N) : _____

Rang : _____ Non divisée : _____

Lot : _____ Seigneurie : _____

Autres : _____

G- ACCESSIBILITÉ

Automobile	☐	À pied	☐	Avion	☐
Camionnette	☒	VTT	☒	Bateau	☐
Quatre roues motrices	☒	Camion-grue	☐	Hélicoptère	☒

H- TYPE D'OCCUPATION

Aucune construction	☐
Abri	☐
Camp	☒
Chalet	☐
Roulotte	☐
Maison mobile sur roues	☐
Maison mobile fixe	☐
Véhicule motorisé désaffecté	☐
Cache	☐
Autobus	☐
Structure de bois sans toit	☐
Structure de métal	☐
Roulotte de chantier	☐

Dimensions : _3.8 m 4.4 m_____

Autre : _____

_____

_____

I- EN CHANTIER ☐

Âge approximatif de la construction__2000____

Nombre d'étages ___1_____

Isolation Oui ☒ Non ☐

Dépendance :

Galerie	☒
Remise	☐
Fosse sèche	☐
Hangar à bateau	☐
Abri	☐

Autre : _____

_____

_____

J- SERVICE (si identifiable)

Eau : _____

_____

Éclairage : _____

_____

Chauffage : _____

_____

Autres : _____

_____

K- LAC ET COURS D'EAU

Présence d'un :

Milieux Humide	☐
Lac	☐
Rivière à saumon	☐
Cours d'eau étiage permanent	☐
Cours d'eau étiage non-permanent	☐

Distance de l'occupation : _____
mètres

L- COMMENTAIRES

Affichage du bâtiment le 2020-03-17 Fin du délais de 7 mois le 17 octobre 2020

M- DÉMANTÈLEMENT / RÉCUPÉRATION

TYPE DE TRAVAUX À EFFECTUER : Démantèlement ☐ Récupération ☐

DIMENSIONS : Largeur : _____ Longueur : _____ Hauteur : _____

ACCÈS :

_____

_____

_____

PARTICULARITÉ :

_____

_____

_____

DESCRIPTION :

_____

_____

_____

_____

_____

_____

_____

_____

_____

_____

_____

_____

_____

_____

_____

N- CROQUIS

O- PHOTOS









Original signé **P-** Signature :_ _____	Date :_____2020-02-20_____
Q- Signature :_____ (Témoin)	Date :_____

Ministère de l'Énergie et des Ressources naturelles
Québec

Rapport d'opération

1. **Dossier no :** 180086

2. **Date d'intervention :** 2020-12-09 14:43

3. **Modalités d'intervention :**

	MERN	CONTRAT
Brûlage :	✓	
Démolition :		

4. **Indiquer la cause, s'il n'y a pas eu d'intervention sur le bâtiment :**

Propriétaire s'est déclaré :

Camp disparu :

Présence humaine :

Autre :

5. **Biens meubles entreposés à proximité du bâtiment :** **Oui ( )** **Non (X)**

Inventaire des biens meubles : (quantifier chacun des articles)

6. **Présence de déchets nécessitant une récupération :** **Oui ( )** **Non (X)**

Mode de récupération à privilégier :

Original signé

Responsable du dossier : 2020-12-09

Sylvain Savoie **Date**

Ministère de l'Énergie et des Ressources naturelles
Québec

Rapport d'opération

1. **Dossier no :** 1800087

2. **Date d'intervention :** 2020-12-09

3. **Modalités d'intervention :**

	MERN	CONTRAT
Brûlage :	✓	
Démolition :		

4. **Indiquer la cause, s'il n'y a pas eu d'intervention sur le bâtiment :**

Propriétaire s'est déclaré :

Camp disparu :

Présence humaine :

Autre :

5. **Biens meubles entreposés à proximité du bâtiment :** **Oui ( )** **Non (✓)**

Inventaire des biens meubles : (quantifier chacun des articles)

Set d'échaffaud

6. **Présence de déchets nécessitant une récupération :** **Oui (✓)** **Non ( )**

Mode de récupération à privilégier :

MERN avec Pichuk

Original signé

Responsable du dossier : **Sylvain Savoie**

2020-12-09
Date

Ministère de l'Énergie et des Ressources naturelles
Québec

Rapport d'opération

1. **Dossier no :** 180090

2. **Date d'intervention :** 2020-12-09

3. **Modalités d'intervention :**

	MERN	CONTRAT
Brûlage :	✓	
Démolition :		

4. **Indiquer la cause, s'il n'y a pas eu d'intervention sur le bâtiment :**

Propriétaire s'est déclaré :

Camp disparu :

Présence humaine :

Autre :

5. **Biens meubles entreposés à proximité du bâtiment :** **Oui ( )** **Non (X)**

Inventaire des biens meubles : (quantifier chacun des articles)

6. **Présence de déchets nécessitant une récupération :** **Oui ( )** **Non (X)**

Mode de récupération à privilégier :

Original signé

Responsable du dossier : **Sylvain Savoie**

2020-12-09
Date

Ministère de l'Énergie et des Ressources naturelles
Québec

Rapport d'opération

1. **Dossier no :** 180091

2. **Date d'intervention :** 2020-12-09

3. **Modalités d'intervention :**

	MERN	CONTRAT
Brûlage :	✓	
Démolition :		

4. **Indiquer la cause, s'il n'y a pas eu d'intervention sur le bâtiment :**

Propriétaire s'est déclaré :

Camp disparu :

Présence humaine :

Autre :

5. **Biens meubles entreposés à proximité du bâtiment :** **Oui ( )** **Non (X)**

Inventaire des biens meubles : (quantifier chacun des articles)

6. **Présence de déchets nécessitant une récupération :** **Oui ( )** **Non (X)**

Mode de récupération à privilégier :

Original signé

Responsable du dossier : **Sylvain Savoie**

2020-12-09
Date

Ressources naturelles et Forêts
Québec
Direction régionale du Nord-du-Québec

RAPPORT D'INSPECTION

A- IDENTIFICATION

de dossier : **002087-10-000** Date de l'inspection : **04 mars 2021**

B- TYPE D'INSPECTION : Nouvelle occupation ☒ Inspection de suivi de dossier ☐

C- TYPE D'OCCUPATION OSD ☒ Dépotoir ☐ Véhicule désaffecté ☐

D- NOUVELLE OCCUPATION SANS DROIT)

Nature des actions entreprises :

Avis de prise de possession : ☒ No : **2162**

Identification de l'occupant :

E- ACCESSIBILITÉ

Automobile ☐ À pied ☐
Pick up 4X4 ☒ VTT ☐
Hélicoptère ☒ Avion ☐
Bateau ☐

F- TYPE D'OCCUPATION

Aucune construction ☐
Abri ..... ☐
Camp ☒
Chalet ☐
Roulotte ☐
Maison mobile sur roues ☐
Maison mobile fixe ☐
Véhicule motorisé désaffecté ☐
Autobus ☐
Roulotte de chantier ☐
Dimensions : **4,5m X 3,7m**
Autre : _____
_____

G- Nombre d'étages **1**

Isolation Oui ☐ Non ☒
Galerie ☐ Remise ☐
Toit pignon ☒ Toit plat ☐
Couverture bardeau ☐
Couverture tôle ☒
Charpente bois ☒
Charpente roulotte ☐
Fondation bois ou pilotis bois ☒
Fondation pilotis metal ou blocs bétons ☐

Type de chauffage :

Bois ☒
Huile ☐
Propane ☐
Électrique ☐
Cheminée tôle ☐
Cheminée brique ☐

H- LAC ET COURS D'EAU
Présence d'un :

Milieux Humide ☐
Lac ☐
Cours d'eau étiage permanent ☒
Cours d'eau étiage non-permanent ☐
Distance de l'occupation : **300** mètres

Commentaires :

Fiche localisation SIGT ou GDF :

Projection	Zone	Nord	Est
MTM	10	5463875	370445
UTM	17	5464621	674651
Latitude Longitude		49.31	-78.59
Degré Minute Secondes (DMS)		49° 18' 34"	-78° 35' 50"

Territoire sous délégation de gestion	Délégataire	Subdélégataire
Convention de gestion territoriale	Aucun	Aucun
Villégiature, abri sommaire, sable et gravier	Aucun	Aucun
Zone de récréation principale - Parc régional	Aucun	Aucun

Zone accessible aux premiers requérants	Non

Domanialité type	Publique
Domanialité autorité	Ministère de l'Énergie et des Ressources naturelles
BDTQ	32E07-0102
BDTA	32E
Municipalité	Eeyou Istchee Baie-James (99060-GR)
Région administrative	Nord-du-Québec (10)
Type de territoire	Municipalité
MRC	Jamésie (991)
Plan d'eau à proximité	Lac - Lac Naomoswani (397 m.)
N° lot rénové (cadastre)	Aucune donnée disponible
Niveau 1	Rainboth (Canton)
Niveau 2	I (Rang)
Niveau 3	14 (Lot)
Zec, Réserve faunique ou Pourvoirie	Aucune
Unité d'aménagement	105

Pôle	La Sarre (32)
Classe d'éloignement	60 - 89 km (22)

RAPPORT D'INSPECTION

I- PHOTOS




04/03/2021 16:51



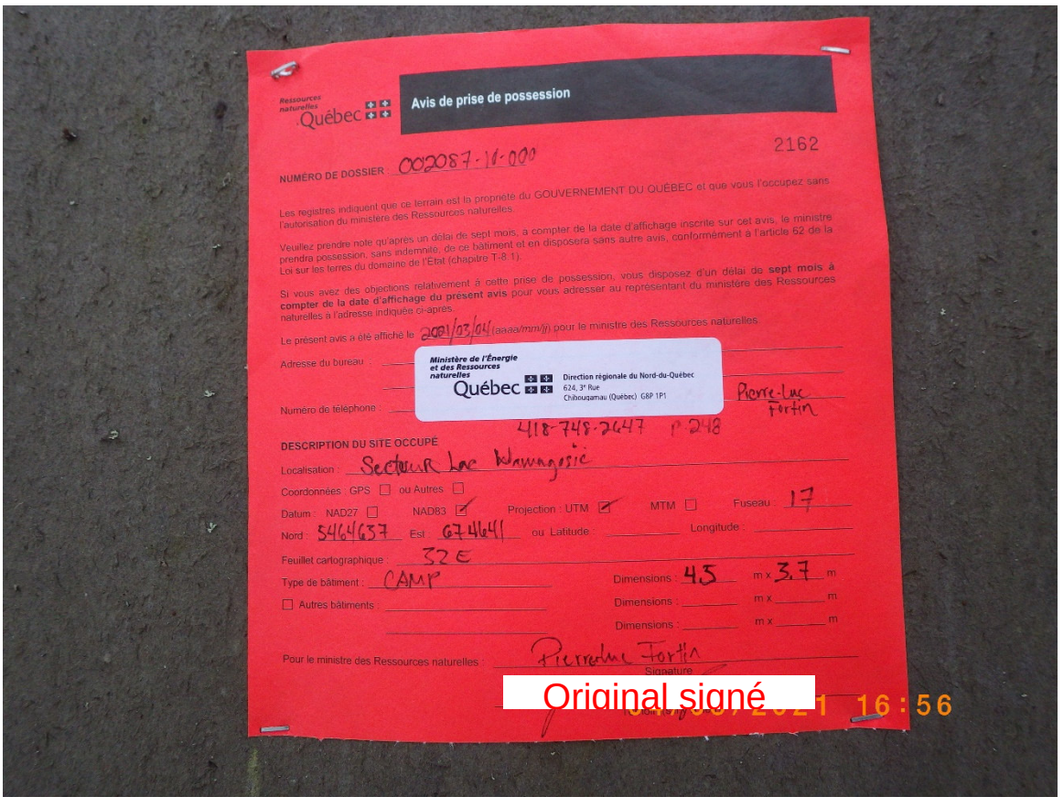

J- Signature : Original signé	Date : **2021-03-08**
K- Signature :_____ _____ (Témoin)	Date :____ _____

Ministère de l'Énergie et des Ressources naturelles
Québec
Direction régionale du Bas-Saint-Laurent

RAPPORT D'INSPECTION

A- IDENTIFICATION

#Dossier : 000102-18-130 Date de l'inspection : 2021-03-04

B- TYPE D'INSPECTION : Nouvelle occupation ☐ Inspection de suivi de dossier ☒

C- TYPE D'OCCUPATION OSD ☒ Dépotoir ☐ Véhicule désaffecté ☐
(s'il ne s'agit pas d'une nouvelle occupation, passez directement à la section F)

D- NOUVELLE OCCUPATION SANS DROIT)
(s'il ne s'agit pas d'une nouvelle occupation, passez directement à la section F)

Numéro : _____

OU

Identification de l'occupant : _____

Nature des actions entreprises :

Avis de prise de possession : ☒ Numéro : _____

OU BRU

Identification de l'Occupant _____

E- NOUVEAU DÉPOTOIR
(s'il ne s'agit pas d'une nouvelle occupation, passez directement à la section F)

Âge approximatif du site :

Dimension du site : Largeur : _____ Longueur : _____ Hauteur : _____

Description des déchets : _____

F- ÉLÉMENTS DE LOCALISATION

Coordonnées géographiques : Degrés décimaux ☒ Degrés minutes secondes ☐

Ou

Coordonnées projetées : UTM ☐ MTM ☐ Fuseau : _____

Latitude : Nord : Y : -68.8780 Longitude : Est : X 47.8974

Feuillet cartographique :

Territoire de gestion _____ Zec: _____

MRC : Témiscouata Lac : _____

Municipalité : Saint-Michel-du-Squatec Rivière : _____

Bassin : _____ Extra riverain : OUI ☐ NON ☐

Canton : Seigneurie de Madawaska Refuge faunique : OUI ☐ NON ☐

Rang : _____ Non divisée : _____

Lot : _____ Seigneurie : _____

Autres :

Ministère de l'Énergie et des Ressources naturelles
Québec
Direction régionale du Bas-Saint-Laurent

RAPPORT D'INSPECTION

G- ACCESSIBILITÉ

Automobile	☐	À pied	☒	Avion	☐
Camionnette	☒	VTT	☐	Bateau	☐
Quatre roues motrices	☐	Camion-grue	☐	Hélicoptère	☐

H TYPE D'OCCUPATION

Aucune construction :	☐
Abri	☐
Camp	☒
Chalet	☐
Roulotte	☐
Maison mobile sur roues	☐
Maison mobile fixe	☐
Véhicule désaffecté	☐
Cache	☐
Autobus	☐
Structure de bois sans toit	☐
Structure de métal	☐
Roulotte de chantier	☐
Dimensions :	
Autres :	

I EN CHANTIER : ☐

Age approximatif de la construction : 20

Nombre d'étages : 1

Isolation : OUI X NON ☐

Dépendance :

Galerie	☐
Remise :	☐
Fosse sèche :	☐
Hangar à bateau	☐
Abri	☐
Autres :	Abri à bois

J- SERVICE (si identifiable)

Eau

Éclairage

Chauffage

Autres

K- LAC ET COURS D'EAU

Présence d'un :	☐
Milieu humide	☐
Lac	☐
Rivière à saumon	☐
Cours d'eau étiage permanent	☐
Cours d'eau étiage non permanent	☐

Distance de l'occupation : Mètres

L- COMMENTAIRES

Il va rester des choses à récupérer comme le poêle à bois, tôle et autre objet métallique.

M- DÉMANTÈLEMENT / RÉCUPÉRATION

TYPE DE TRAVAUX À ÊTRE EFFECTUER :	Démantèlement ☐	Récupération ☐

DIMENSIONS : Largeur _____ Longueur _____ Hauteur _____

ACCÈS :

L'accèes se fait en commionette jusqu'au bout du chemin forestier. Ensuite l'accès est par un ancien sentier de débardage forestier sur environ 260 mètres en motoneige ou à pied.

PARTICULARITÉS :

DESCRIPTION :

N- CROQUIS

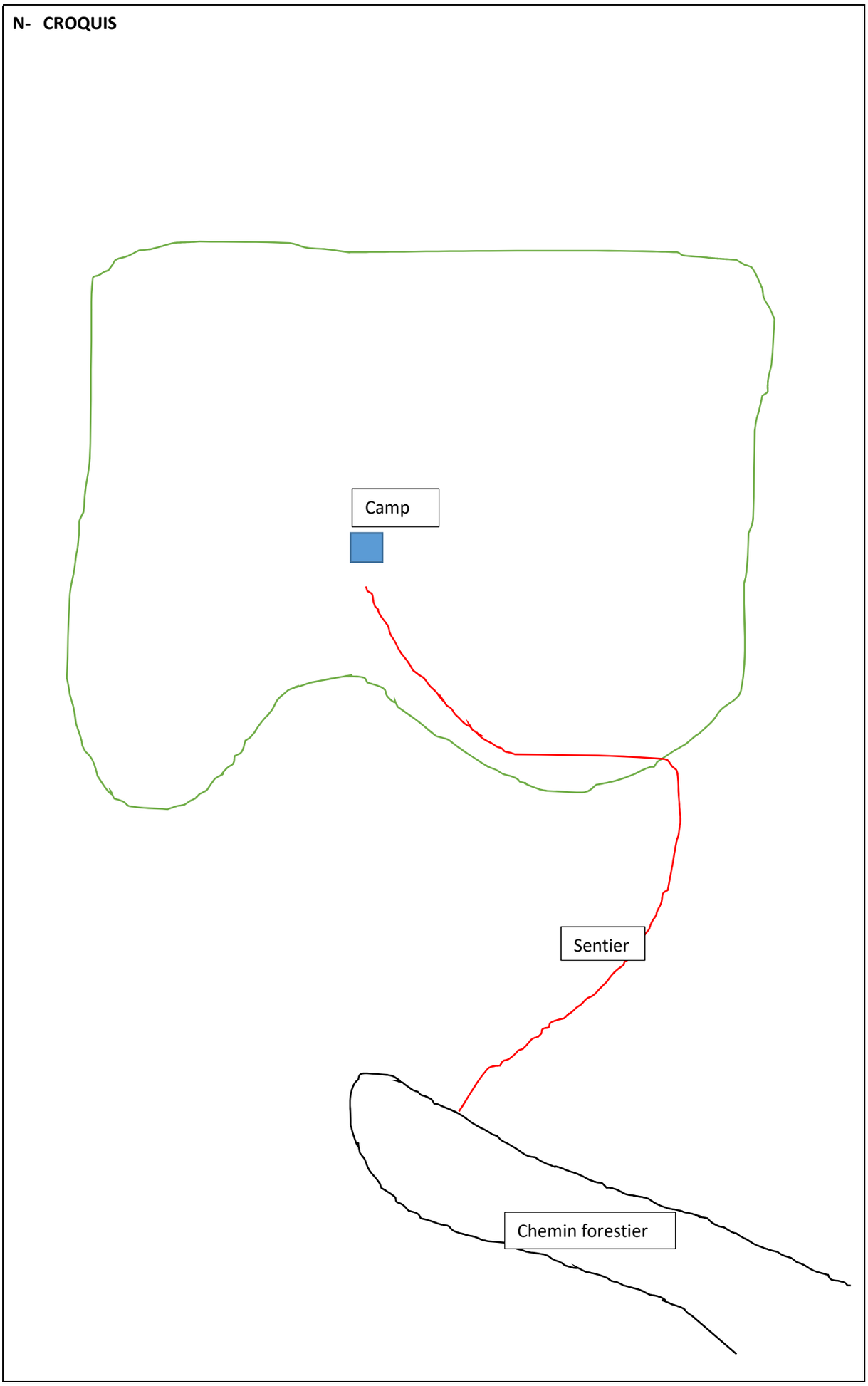

O- PHOTOS































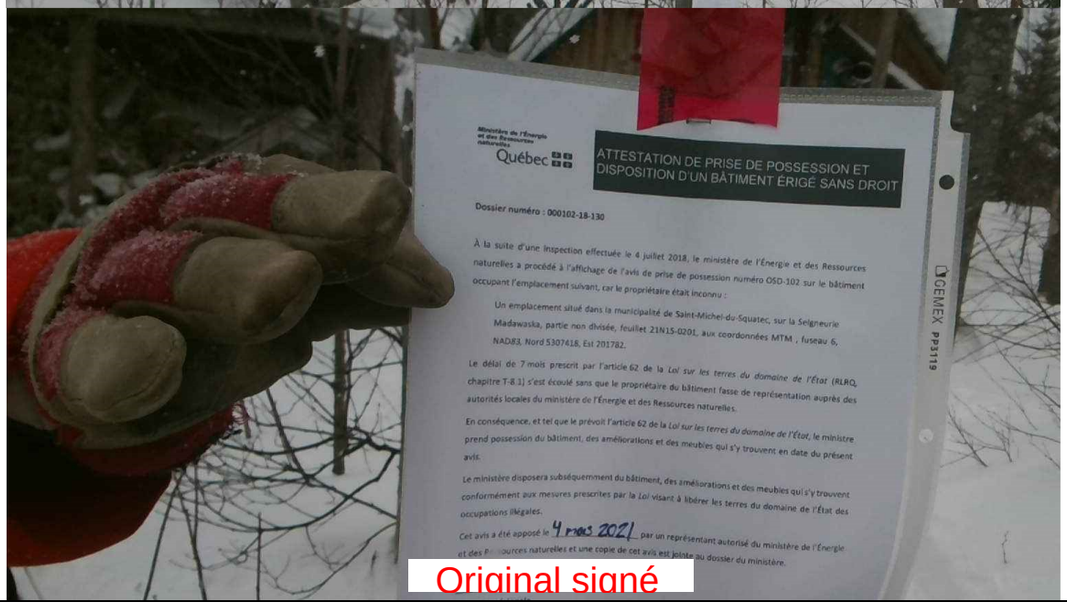
Ministère de l'Énergie et des Ressources naturelles
Québec
ATTESTATION DE PRISE DE POSSESSION ET DISPOSITION D'UN BÂTIMENT ÉRIGÉ SANS DROIT
Dossier numéro : 000102-18-130
À la suite d'une inspection effectuée le 4 juillet 2018, le ministère de l'Énergie et des Ressources naturelles a procédé à l'affichage de l'avis de prise de possession numéro OSD-102 sur le bâtiment occupant l'emplacement suivant, car le propriétaire était inconnu :
Un emplacement situé dans la municipalité de Saint-Michel-du-Squatec, sur la Seigneurie Madawaska, partie non divisée, feuillet 21N15-0201, aux coordonnées MTM , fuseau 6, NAD83, Nord 5307418, Est 201782.
Le délai de 7 mois prescrit par l'article 62 de la Loi sur les terres du domaine de l'État (RLRQ, chapitre T-8.1) s'est écoulé sans que le propriétaire du bâtiment fasse de représentation auprès des autorités locales du ministère de l'Énergie et des Ressources naturelles.
En conséquence, et tel que le prévoit l'article 62 de la Loi sur les terres du domaine de l'État, le ministre prend possession du bâtiment, des améliorations et des meubles qui s'y trouvent en date du présent avis.
Le ministère disposera subséquemment du bâtiment, des améliorations et des meubles qui s'y trouvent conformément aux mesures prescrites par la Loi visant à libérer les terres du domaine de l'État des occupations illégales.
Cet avis a été apposé le 4 mars 2021 par un représentant autorisé du ministère de l'Énergie et des Ressources naturelles et une copie de cet avis est jointe au dossier du ministère.
Original signé
OEMEX PP3119

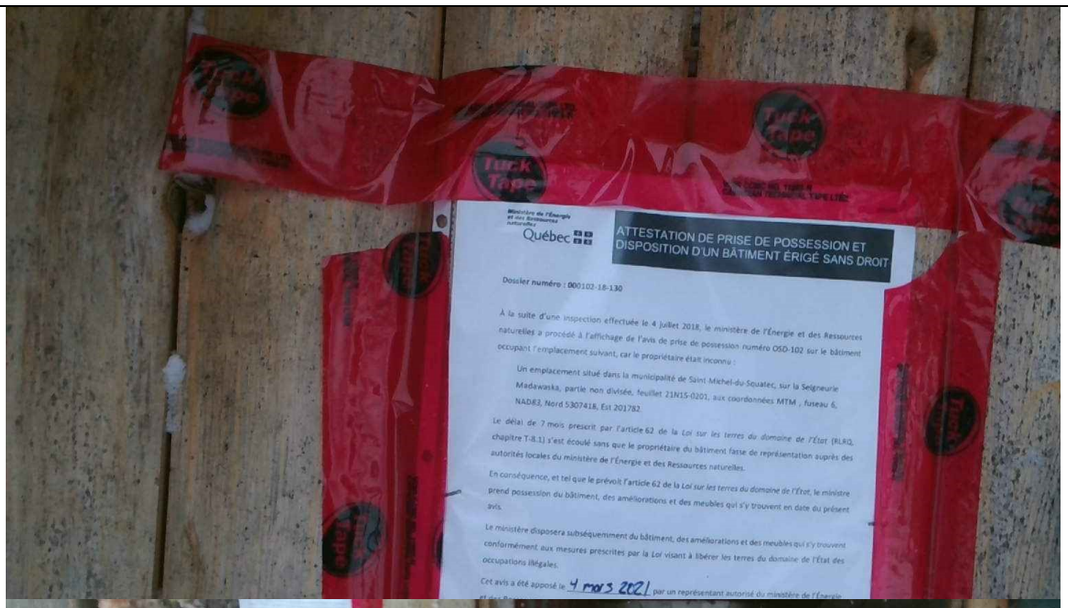
Tuck Tape
Québec
ATTESTATION DE PRISE DE POSSESSION ET DISPOSITION D'UN BÂTIMENT ÉRIGÉ SANS DROIT
Dossier numéro : 000102-18-130
À la suite d'une inspection effectuée le 4 juillet 2018, le ministère de l'Énergie et des Ressources naturelles a procédé à l'affichage de l'avis de prise de possession numéro OSD-102 sur le bâtiment occupant l'emplacement suivant, car le propriétaire était inconnu :
Un emplacement situé dans la municipalité de Saint-Michel-du-Squatec, sur la Seigneurie Madawaska, partie non divisée, feuillet 21N15-0201, aux coordonnées MTM , fuseau 6, NAD83, Nord 5307418, Est 201782.
Le délai de 7 mois prescrit par l'article 62 de la Loi sur les terres du domaine de l'État (RLRQ, chapitre T-8.1) s'est écoulé sans que le propriétaire du bâtiment fasse de représentation auprès des autorités locales du ministère de l'Énergie et des Ressources naturelles.
En conséquence, et tel que le prévoit l'article 62 de la Loi sur les terres du domaine de l'État, le ministre prend possession du bâtiment, des améliorations et des meubles qui s'y trouvent en date du présent avis.
Le ministère disposera subséquemment du bâtiment, des améliorations et des meubles qui s'y trouvent conformément aux mesures prescrites par la Loi visant à libérer les terres du domaine de l'État des occupations illégales.
Cet avis a été apposé le 4 mars 2021 par un représentant autorisé du ministère de l'Énergie





















P- **Signature :** Original signé	Date : 2021-03-09
Q- **Signature :** (Témoin) Original signé	Date : 2021-03-09

Ce formulaire se retrouve ici :

http://sharepoint/sites/SRR/DGRR/OSD_Inconnus/Processus_Procedure/Forms/AllItems.aspx?RootFolder=%2Fsites%2FSRR%2FDGRR%2FOSD%5FInconnus%2FProcessus%5FProcedure%2FDocuments%5FModeles&FolderCTID=0x01200071A9D2A02D854E42A6E1EB18B9376AE0&View={9A59F5C8-9B82-4CBE-A337-EAA61FE36C58}

Ministère de l'Énergie et des Ressources naturelles
Québec
Direction régionale du Bas-Saint-Laurent

RAPPORT D'INSPECTION

A- IDENTIFICATION

#Dossier : 000024-18-130 Date de l'inspection : 2021-03-05

B- TYPE D'INSPECTION : Nouvelle occupation ☐ Inspection de suivi de dossier ☒

C- TYPE D'OCCUPATION OSD ☒ Dépotoir ☐ Véhicule désaffecté ☐
(s'il ne s'agit pas d'une nouvelle occupation, passez directement à la section F)

D- NOUVELLE OCCUPATION SANS DROIT)
(s'il ne s'agit pas d'une nouvelle occupation, passez directement à la section F)

Numéro : _____

OU

Identification de l'occupant : _____

Nature des actions entreprises :

Avis de prise de possession : ☒ Numéro : _____

OU BRU

Identification de l'Occupant _____

E- NOUVEAU DÉPOTOIR
(s'il ne s'agit pas d'une nouvelle occupation, passez directement à la section F)

Âge approximatif du site :

Dimension du site : Largeur : _____ Longueur : _____ Hauteur : _____

Description des déchets : _____

F- ÉLÉMENTS DE LOCALISATION

Coordonnées géographiques : Degrés décimaux ☒ Degrés minutes secondes ☐

Ou

Coordonnées projetées : UTM ☐ MTM Fuseau : _____

Latitude : Nord : Y : -69.3947 Longitude : Est : X 47.5228

Feuillet cartographique :

Territoire de gestion _____ Zec: _____

MRC : Témiscouata Lac : _____

Municipalité : Pohénégamook Rivière : _____

Bassin : _____ Extra riverain : OUI ☐ NON ☐

Canton : Pohénégamook Refuge faunique : OUI ☐ NON ☐

Rang : _____ Non divisée : _____

Lot : _____ Seigneurie : _____

Autres :

Ministère de l'Énergie et des Ressources naturelles
Québec
Direction régionale du Bas-Saint-Laurent

RAPPORT D'INSPECTION

G- ACCESSIBILITÉ

Automobile	☐	À pied	☐	Avion	☐
Camionnette	☒	VTT	☐	Bateau	☐
Quatre roues motrices	☐	Camion-grue	☐	Hélicoptère	☐

H TYPE D'OCCUPATION

Aucune construction :	☐
Abri	☐
Camp	☒
Chalet	☐
Roulotte	☐
Maison mobile sur roues	☐
Maison mobile fixe	☐
Véhicule désaffecté	☐
Cache	☐
Autobus	☐
Structure de bois sans toit	☐
Structure de métal	☐
Roulotte de chantier	☐
Dimensions :	
Autres :	

I EN CHANTIER : ☐

Age approximatif de la construction : 15

Nombre d'étages : 1

Isolation : OUI ☐ NON X

Dépendance :

Galerie	☒
Remise :	☐
Fosse sèche :	☐
Hangar à bateau	☐
Abri	☐
Autres :	

J- SERVICE (si identifiable)

Eau

Éclairage

Chauffage

Autres

K- LAC ET COURS D'EAU

Présence d'un :	☐
Milieu humide	☐
Lac	☐
Rivière à saumon	☐
Cours d'eau étiage permanent	☐
Cours d'eau étiage non permanent	☐

Distance de l'occupation : Mètres

L- COMMENTAIRES

Il va rester quelques item en métal à récupérer au primtemp. Par exemple cheminé, chaudron, tôle. Le reste de la structure était en bois.

M- DÉMANTÈLEMENT / RÉCUPÉRATION		
TYPE DE TRAVAUX À ÊTRE EFFECTUER :	Démantèlement ☐	Récupération ☐
DIMENSIONS : Largeur _____ Longueur _____ Hauteur _____		
ACCÈS :		
Acsseible en camionette. Le dernier 50 mètres ce fait a pied en vtt ou motoneige.		
PARTICULARITÉS :		
DESCRIPTION :		

N- CROQUIS

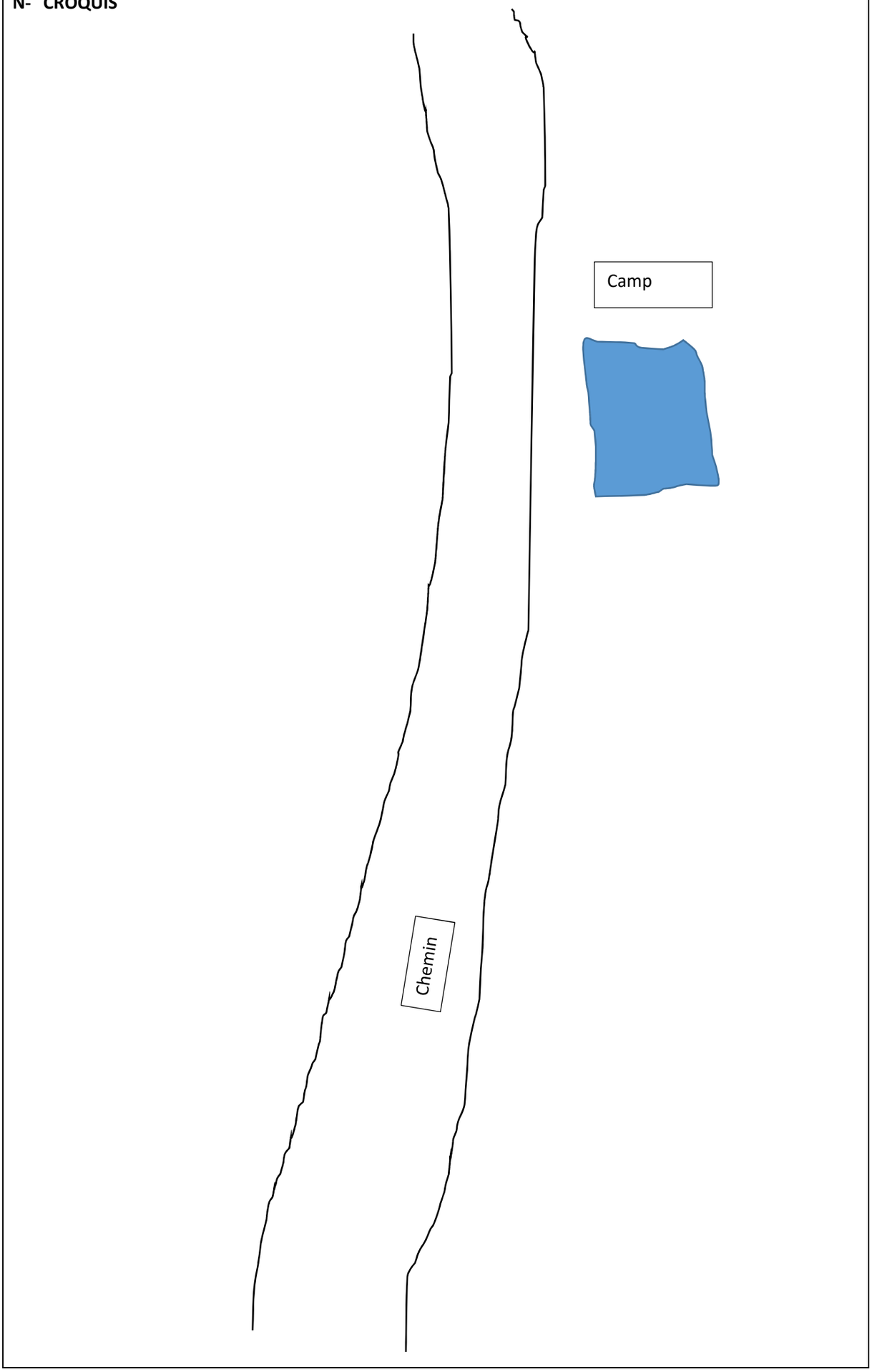

O- PHOTOS

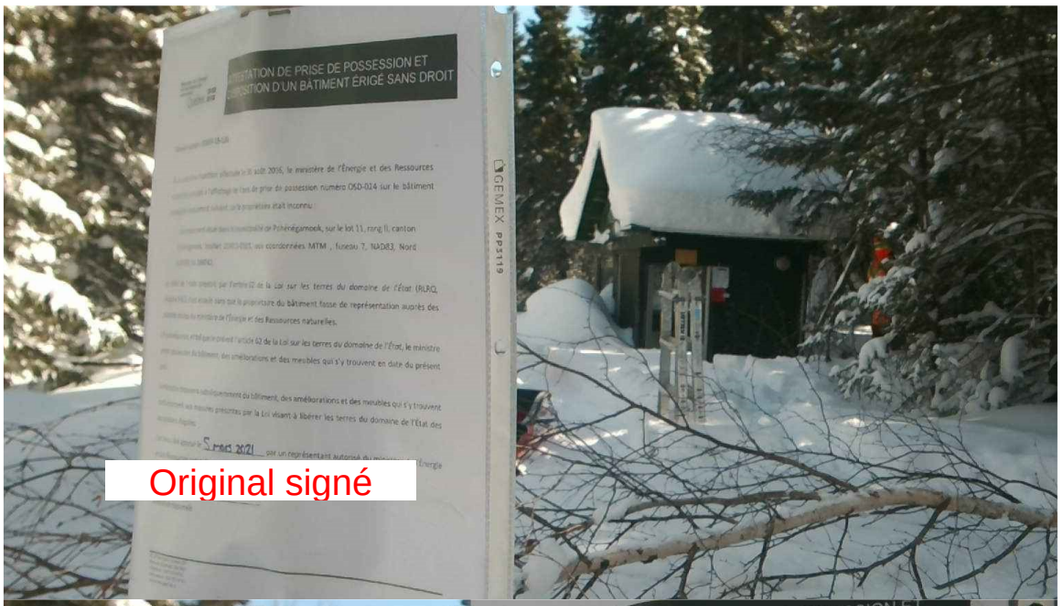
ATTESTATION DE PRISE DE POSSESSION ET
DISPOSITION D'UN BÂTIMENT ÉRIGÉ SANS DROIT
GEMEX PP3119
Original signé


ATTESTATION DE PRISE DE POSSESSION ET
DISPOSITION D'UN BÂTIMENT ÉRIGÉ SANS DROIT
Dossier numéro : 000024-18-130
GEMEX PP3119
Original signé





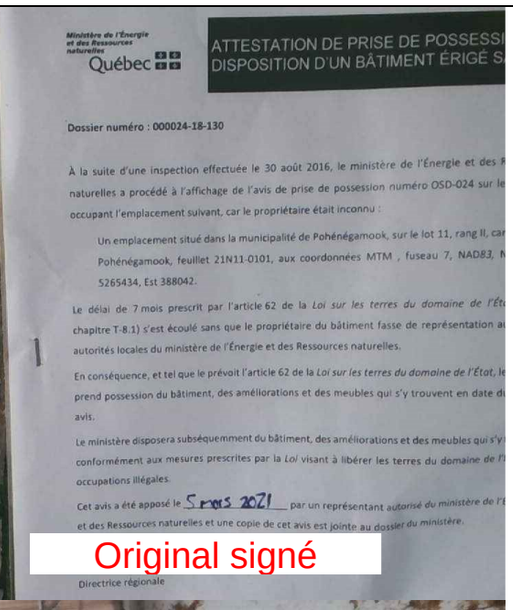

Ministère de l'Énergie et des Ressources naturelles
Québec

ATTESTATION DE PRISE DE POSSESSI
DISPOSITION D'UN BÂTIMENT ÉRIGÉ S

Dossier numéro : 000024-18-130

À la suite d'une inspection effectuée le 30 août 2016, le ministère de l'Énergie et des R
naturelles a procédé à l'affichage de l'avis de prise de possession numéro OSD-024 sur le
occupant l'emplacement suivant, car le propriétaire était inconnu :

Un emplacement situé dans la municipalité de Pohénégamook, sur le lot 11, rang II, car
Pohénégamook, feuillet 21N11-0101, aux coordonnées MTM , fuseau 7, NAD83, N
5265434, Est 388042.

Le délai de 7 mois prescrit par l'article 62 de la *Loi sur les terres du domaine de l'Éta*
chapitre T-8.1) s'est écoulé sans que le propriétaire du bâtiment fasse de représentation au
autorités locales du ministère de l'Énergie et des Ressources naturelles.

En conséquence, et tel que le prévoit l'article 62 de la *Loi sur les terres du domaine de l'État*, le
prend possession du bâtiment, des améliorations et des meubles qui s'y trouvent en date d
avis.

Le ministère disposera subséquemment du bâtiment, des améliorations et des meubles qui s'y
conformément aux mesures prescrites par la *Loi* visant à libérer les terres du domaine de l'
occupations illégales.

Cet avis a été apposé le 5 mars 2021 par un représentant autorisé du ministère de l'
et des Ressources naturelles et une copie de cet avis est jointe au dossier du ministère.

Original signé

Directrice régionale










53-54













P- **Signature :** Original signé	Date : 2021-03-09
Q- **Signature :** (Témoin) Original signé	Date : 2021-03-09

Ce formulaire se retrouve ici :

http://sharepoint/sites/SRR/DGRR/OSD_Inconnus/Processus_Procedure/Forms/AllItems.aspx?RootFolder=%2Fsites%2FSRR%2FDGRR%2FOSD%5FInconnus%2FProcessus%5FProcedure%2FDocuments%5FModeles&FolderCTID=0x01200071A9D2A02D854E42A6E1EB18B9376AE0&View={9A59F5C8-9B82-4CBE-A337-EAA61FE36C58}

Ministère de l'Énergie et des Ressources naturelles
Québec

Rapport d'opération

1. **Dossier no :** 180324

2. **Date d'intervention :** 2020-03-10 10:58

3. **Modalités d'intervention :**

	MERN	CONTRAT
Brûlage :	✓	
Démolition :		

4. **Indiquer la cause, s'il n'y a pas eu d'intervention sur le bâtiment :**

Propriétaire s'est déclaré :

Camp disparu :

Présence humaine :

Autre :

5. **Biens meubles entreposés à proximité du bâtiment :** **Oui ( )** **Non (X)**

Inventaire des biens meubles : (quantifier chacun des articles)

6. **Présence de déchets nécessitant une récupération :** **Oui (X)** **Non ( )**

Mode de récupération à privilégier :

Tôle et poêle du propane (petit)

Original signé

Responsable du dossier : Sylvain Savoie

2021-03-10
Date

Ministère de l'Énergie et des Ressources naturelles
Québec

Rapport d'opération

1. **Dossier no :** 180325

2. **Date d'intervention :** 2021-03-10 11:17

3. **Modalités d'intervention :**

	MERN	CONTRAT
Brûlage :	✓	
Démolition :		

4. **Indiquer la cause, s'il n'y a pas eu d'intervention sur le bâtiment :**

Propriétaire s'est déclaré :

Camp disparu :

Présence humaine :

Autre :

5. **Biens meubles entreposés à proximité du bâtiment :** Oui ( ) Non (X)

Inventaire des biens meubles : (quantifier chacun des articles)

6. **Présence de déchets nécessitant une récupération :** Oui (X) Non ( )

Mode de récupération à privilégier :

Frame de chaise

Original signé

Responsable du dossier : Sylvain Savoie — **Date** 2021-03-24

Ministère de l'Énergie et des Ressources naturelles

Québec

Direction générale du réseau régional

RAPPORT D'INSPECTION

A- IDENTIFICATION

de dossier : _817914-00-000_____ Date de l'inspection : _08-08-2021_____

B- TYPE D'INSPECTION : Nouvelle occupation ☐ Inspection de suivi de dossier ☒

C- TYPE D'OCCUPATION OSD ☐ Dépotoir ☐ Véhicule désaffecté ☐
(s'il ne s'agit pas d'une nouvelle occupation, passez directement à la section F)

D- NOUVELLE OCCUPATION SANS DROIT)
(s'il ne s'agit pas d'une nouvelle occupation, passez directement à la section F)

Nature des actions entreprises :

Avis de prise de possession : ☐ No : _____

OU

Identification de l'occupant : _____
_____
_____
_____

E- NOUVEAU DÉPOTOIR
(s'il ne s'agit pas d'une nouvelle occupation, passez directement à la section F)

Âge approximatif du site : _____

Dimensions du site : Largeur : _____ Longueur : _____ Hauteur : _____

Description des déchets : _____
_____
_____
_____

F- ÉLÉMENTS DE LOCALISATION

Coordonnées géographiques : Degrés décimaux ☐ Degrés minutes secondes ☐

ou

Coordonnées projetées : UTM ☒ MTM ☐ Fuseau :___18_____

Latitude : Nord : Y :___5949418_____ Longitude : Est : X :__320751_____

Feuillet cartographique : ___33F12_____

Ministère de l'Énergie et des Ressources naturelles
Québec
Direction générale du réseau régional

RAPPORT D'INSPECTION

Territoire de gestion : _____ Zec : _____

MRC : _____ Lac : _____

Municipalité : __BaieJames_____ Rivière : _____

Bassin : _Grande-Rivière_____ Extra riverain (O/N) : _____

Canton : _____ Refuge faunique (O/N) : _____

Rang : _____ Non divisée : __Non-Divisée_____

Lot : _____ Seigneurie : _____

Autres : _____

G- ACCESSIBILITÉ

Automobile	☒	À pied	☐	Avion	☐
Camionnette	☒	VTT	☐	Bateau	☐
Quatre roues motrices	☐	Camion-grue	☐	Hélicoptère	☒

H- TYPE D'OCCUPATION

Aucune construction		☐
Abri	.....	☐
Camp		☐
Chalet		☐
Roulotte		☐
Maison mobile sur roues		☐
Maison mobile fixe		☐
Véhicule motorisé désaffecté		☐
Cache		☐
Autobus		☐
Structure de bois sans toit		☐
Structure de métal		☐
Roulotte de chantier		☐

Dimensions : _____

Autre : ___Site récup brûlage

_____

_____

_____

I- EN CHANTIER ☐

Âge approximatif de la construction_____

Nombre d'étages _____

Isolation Oui ☐ Non ☐

Dépendance :

Galerie	☐
Remise	☐
Fosse sèche	☐
Hangar à bateau	☐
Abri	☐

Autre : _____

_____

_____

J- SERVICE (si identifiable)

Eau : _____

_____

Éclairage : _____

_____

Chauffage : _____

_____

Autres : _____

_____

K- LAC ET COURS D'EAU

Présence d'un :

Milieux Humide	☐
Lac	☐
Rivière à saumon	☐
Cours d'eau étiage permanent	☐
Cours d'eau étiage non-permanent	☐

Distance de l'occupation : _____
mètres

L- COMMENTAIRES

Site de récupération après brûlage

RAPPORT D'INSPECTION

M- DÉMANTÈLEMENT / RÉCUPÉRATION

TYPE DE TRAVAUX À EFFECTUER : Démantèlement ☐ Récupération ☒

DIMENSIONS : Largeur : _____ Longueur : _____ Hauteur : _____

ACCÈS :

___Accessible par la route Billy Diamond au KM 594, environ 700m de la route, à une vingtaine de km au sud de Radisson.

PARTICULARITÉ :

DESCRIPTION :

_Métal restant du brûlage, une chalouppe, une centaine de feuille isolante, une pile de bois de construction, baril d'aau (6@10)

N- PHOTOS


08 08 2021 14 05


08 08 2021 14 05


08 08 2021 14 05


08 08 2021 14 05


08 08 2021 14 05


08 08 2021 14 05


08 08 2021 14 06


08 08 2021 14 06


08 08 2021 14 06


08 08 2021 14 06

RAPPORT D'INSPECTION





















Ministère de l'Énergie et des Ressources naturelles

Québec

Direction générale du réseau régional

RAPPORT D'INSPECTION















O- Signature Original signé _____	Date :__13-09-2021_____
P- Signature :_____ (Témoin)	Date :_____

Ce formulaire se retrouve ici :

http://sharepoint/sites/SRR/DGRR/OSD_Inconnus/Processus_Procedure/Forms/AllItems.aspx?RootFolder=%2Fsites%2FSRR%2FDGRR%2FOSD%5FInconnus%2FProcessus%5FProcedure%2FDocuments%5FModeles&FolderCTID=0x01200071A9D2A02D854E42A6E1EB18B9376AE0&View={9A59F5C8-9B82-4CBE-A337-EAA61FE36C58}

LT 2020-091-0519

RAPPORT D'INSPECTION — Occupation sans droits

A - LOCALISATION DE L'OCCUPATION

Numéro de l'avis : 0138.

1 Désignation au cadastre du Québec

Numéro de lot rénové (numéro supérieur à 1 000 000) : _____

2 Désignation au cadastre non rénové

Canton, seigneurie, paroisse ou bassin : CANTON PAPIN

Rang, territoire non divisé : _____

Lot, parcelle, partie : _____

3 Autres renseignements

Feuillet cartographique : 31 P15 NO

Nom du plan d'eau : OUEST DE LA RIVIÈRE TRENCHE

Municipalité ou MRC : LA TUQUE

4 Coordonnées GPS ☒ ou Autre ☐

Datum : NAD27 ☐ NAD83 ☐ Projection : UTM ☐ MTM ☐ Fuseau : _____

Nord: _____ Est : _____ ou Latitude : 47° 53' 01" Longitude : 72° 53' 49"

B - ACCESSIBILITÉ

1 Accès à l'occupation par Automobile ☐ Véhicule utilitaire ☒ QUAD ☐ À pied ☐

Bateau ☐ Avion ☐

2 Chemin ouvert à l'année Oui ☒ Non ☐

C - IDENTITÉ DE L'OCCUPANT

Connu ☐ Inconnu ☒

1 IDENTITÉ M. ☐ Mme ☐

NOM ET PRÉNOM OU PERSONNE MORALE (EN LETTRES MOULÉES)

2 À remplir s'il s'agit d'une personne morale, d'une association ou d'un groupe de personnes.

REPRÉSENTÉ PAR

NOM ET PRÉNOM DU REPRÉSENTANT FONCTION

3 NUMÉROS DE TÉLÉPHONE (individu ou représentant)

Résidence :

Autre :

4 ADRESSE (individu ou représentant)

NUMÉRO RUE

VILLE PROVINCE Code postal :

D – CARACTÉRISTIQUES DE L'OCCUPATION

1 Type de la construction Cache/Tour de guet ☒ Chalet/Camp ☐ Abri au sol/Tente ☐ Roulotte ☐ Maison-mobile ☐

Aucune construction ☐ Autre ☐ Précisez : _____

2 Dimensions de l'occupation

Largeur (mètres) : 1,22 m Profondeur (mètres) : 2,44 m Superficie (mètres carrés) : ≈2,98 m²

3 Dépendances Remise ☐ Garage ☐ Hangar à bateau ☐ Quai flottant ☐ Quai permanent ☐

Aucune construction ☐ Autre ☐ Précisez : _____

4 Durée de l'occupation (si connue)

Depuis le : _____ (Année Mois Jour)

E – DESCRIPTION DE LA CONSTRUCTION PRINCIPALE

1 **Fondation**	Pilotis ☒	Bloc ☐	Aucune ☐	
2 **Revêtement**				
Extérieur : OSB	Intérieur (si possible) :		Couverture : OSB	
3 **Service d'électricité**	Oui ☐	Non ☐		
4 **Estimation**				
Bâtiment principal :	0 $ à 2 999 $ ☒	3 000 $ à 9 999 $ ☐	10 000 $ à 24 999 $ ☐	25 000 $ et plus ☐
Dépendances :	0 $ à 499 $ ☐	500 $ à 1 999 $ ☐	2 000 $ à 4 999 $ ☐	5 000 $ et plus ☐

F – DÉBOISEMENT

1 **Déboisement du terrain**	Oui ☐	Non ☒	
2 **Déboisement de la bande riveraine**	Oui ☐	Non ☒	

G – PHOTOGRAPHIE DU BÂTIMENT

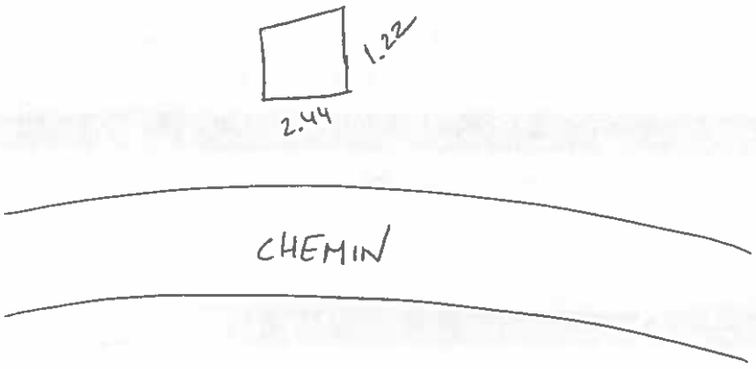

H – CROQUIS DES LIEUX ET DE L'OCCUPATION

K – SIGNATURE

J'ai personnellement constaté les faits mentionnés ci-dessus

Original signé

2020	10	30	GTP	VLT poste 2694
Année	Mois	Jour	FONCTION	NUMÉRO TÉLÉPHONE

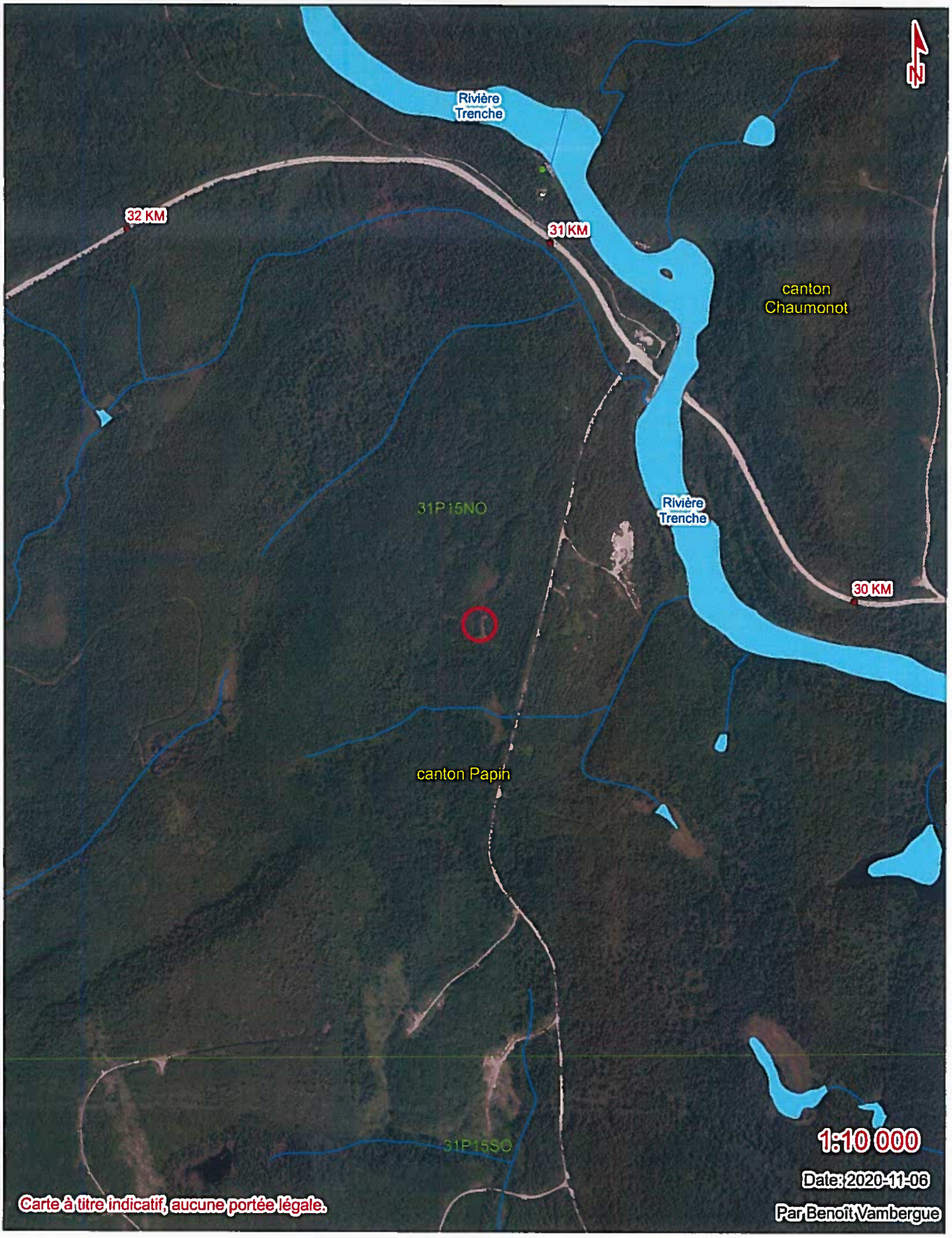
Rivière Trenche
32 KM
31 KM
canton Chaumonot
31P15NO
Rivière Trenche
30 KM
canton Papin
31P15SO
N
1:10 000
Date: 2020-11-06
Par Benoît Vambergue
Carte à titre indicatif, aucune portée légale.



PARTIE RÉSERVÉE À L'USAGE DU MINISTÈRE

Avis apposé le 2020/6/30 par VANIERGUE BENOIT N° 0138

Signature : Original signé

Endroit : A L'OUEST DE LA RIVIÈRE TRENCHE

Coordonnées : 47° 53' 01" 72° 53' 49"

☒ Géographiques ☐ UTM ☐ MTM

Carte topographique : 31 P15 N6

Type de bâtiment : CACHE

Dimensions du bâtiment : 2,44 x 1,22 m

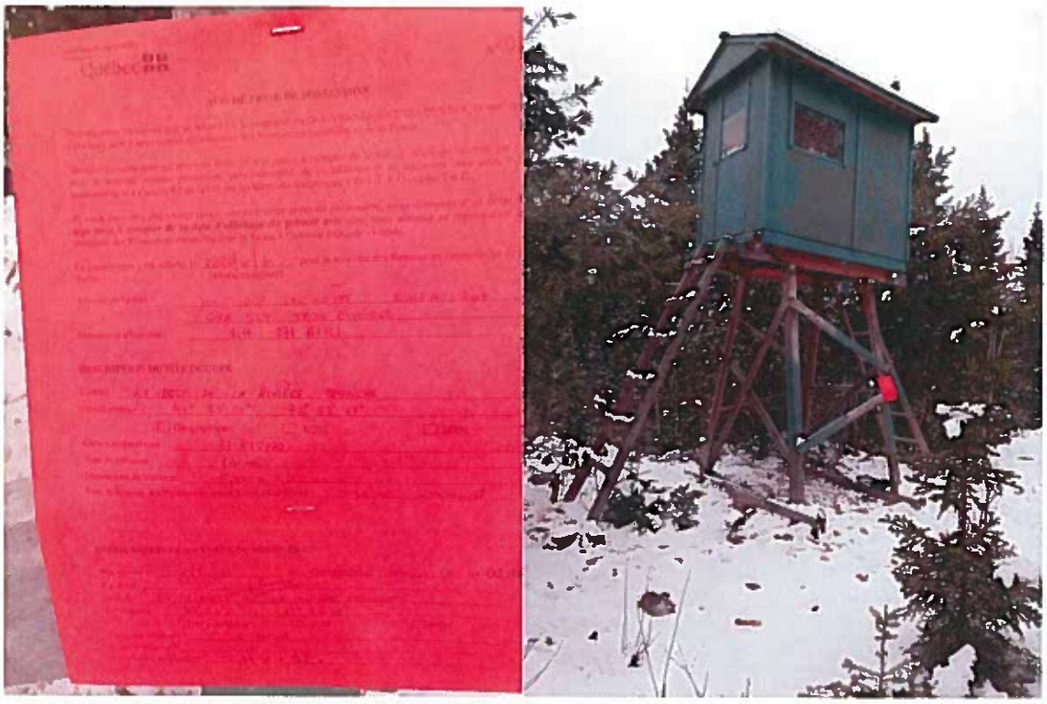

LT 2020-024-0452

RAPPORT D'INSPECTION — Occupation sans droits

A - LOCALISATION DE L'OCCUPATION

Numéro de l'avis : 0139

1 Désignation au cadastre du Québec

Numéro de lot rénové (numéro supérieur à 1 000 000) : _____

2 Désignation au cadastre non rénové

Canton, seigneurie, paroisse ou bassin : CANTON PAPIN

Rang, territoire non divisé : _____

Lot, parcelle, partie : _____

3 Autres renseignements

Feuillet cartographique : 31 P15 SO

Nom du plan d'eau : A L'OUEST DE LA RIVIÈRE TRENCHE

Municipalité ou MRC : LA TUQUE

4 Coordonnées GPS ☒ ou Autre ☐

Datum : NAD27 ☐ NAD83 ☐ Projection : UTM ☐ MTM ☐ Fuseau : _____

Nord : _____ Est : _____ ou Latitude : 47° 51' 49" Longitude : 72° 53' 35"

B - ACCESSIBILITÉ

1 Accès à l'occupation par Automobile ☐ Véhicule utilitaire ☒ QUAD ☐ À pied ☐

Bateau ☐ Avion ☐

2 Chemin ouvert à l'année Oui ☒ Non ☐

C - IDENTITÉ DE L'OCCUPANT

Connu ☐ Inconnu ☒

1 IDENTITÉ M. ☐ Mme ☐

NOM ET PRÉNOM OU PERSONNE MORALE (EN LETTRES MOULÉES)

2 À remplir s'il s'agit d'une personne morale, d'une association ou d'un groupe de personnes.

REPRÉSENTÉ PAR

NOM ET PRÉNOM DU REPRÉSENTANT — FONCTION

3 NUMÉROS DE TÉLÉPHONE (individu ou représentant)

Résidence :

Autre :

4 ADRESSE (individu ou représentant)

NUMÉRO — RUE

VILLE — PROVINCE — Code postal :

D – CARACTÉRISTIQUES DE L'OCCUPATION

1 Type de la construction Cache/Tour de guet ☒ Chalet/Camp ☐ Abri au sol/Tente ☐ Roulotte ☐ Maison-mobile ☐

Aucune construction ☐ Autre ☐ Précisez : _____

2 Dimensions de l'occupation

Largeur (mètres) : 1,52 m Profondeur (mètres) : 1,83 m Superficie (mètres carrés) : ≈ 2,78 m²

3 Dépendances Remise ☐ Garage ☐ Hangar à bateau ☐ Quai flottant ☐ Quai permanent ☐

Aucune construction ☐ Autre ☐ Précisez : _____

4 Durée de l'occupation (si connue)

Depuis le : _____ (Année Mois Jour)

E – DESCRIPTION DE LA CONSTRUCTION PRINCIPALE

1 **Fondation**	Pilotis ☒	Bloc ☐	Aucune ☐	
2 **Revêtement**				
Extérieur : OSB	Intérieur (si possible) :		Couverture : OSB	
3 **Service d'électricité**	Oui ☐	Non ☒		
4 **Estimation**				
Bâtiment principal :	0 $ à 2 999 $ ☒	3 000 $ à 9 999 $ ☐	10 000 $ à 24 999 $ ☐	25 000 $ et plus ☐
Dépendances :	0 $ à 499 $ ☐	500 $ à 1 999 $ ☐	2 000 $ à 4 999 $ ☐	5 000 $ et plus ☐

F – DÉBOISEMENT

1 **Déboisement du terrain**	Oui ☐	Non ☒
2 **Déboisement de la bande riveraine**	Oui ☐	Non ☒

G – PHOTOGRAPHIE DU BÂTIMENT



H – CROQUIS DES LIEUX ET DE L'OCCUPATION

K – SIGNATURE

J'ai personnellement constaté les faits mentionnés ci-dessus

Original signé

2020	10	30	GTP	VLT poste 2694
Année	Mois	Jour	FONCTION	NUMÉRO TÉLÉPHONE


31P15NO
Rivière Trenche
N
Rivière Trenche
canton Papin
31P15SO
Rivière Trenche
1:10 000
Date: 2020-11-06
Par Benoît Vambergue
Carte à titre indicatif, aucune portée légale.





PARTIE RÉSERVÉE À L'USAGE DU MINISTÈRE

Avis apposé le 2020 | 10 | 30 par VAMBERGUE BENOIT N° 0139

Signature : Original signé

Endroit : A L'OUEST DU RUISSEAU DU CÈDRE

Coordonnées : 47° 51' 49" 72° 53' 35"

☒ Géographiques ☐ UTM ☐ MTM

Carte topographique : 31 P15 So

Type de bâtiment : CACHE

Dimensions du bâtiment : 1,83 x 1,52 m

LT 2020-030-0458

RAPPORT D'INSPECTION — Occupation sans droits

A - LOCALISATION DE L'OCCUPATION

Numéro de l'avis : 0131

1 Désignation au cadastre du Québec

Numéro de lot rénové (numéro supérieur à 1 000 000) : _____

2 Désignation au cadastre non rénové

Canton, seigneurie, paroisse ou bassin : CANTON TRUDEL

Rang, territoire non divisé : _____

Lot, parcelle, partie : _____

3 Autres renseignements

Feuillet cartographique : 31 P09SO

Nom du plan d'eau : A L'EST DU LAC DION

Municipalité ou MRC : LAC ÉDOUARD

4 Coordonnées GPS ☒ ou Autre ☐

Datum : NAD27 ☐ NAD83 ☐ Projection : UTM ☐ MTM ☒ Fuseau : 8

Nord : 396641 Est : 5264568 ou Latitude : _____ Longitude : _____

B - ACCESSIBILITÉ

1 Accès à l'occupation par Automobile ☐ Véhicule utilitaire ☒ QUAD ☐ À pied ☐

Bateau ☐ Avion ☐

2 Chemin ouvert à l'année Oui ☐ Non ☒

C - IDENTITÉ DE L'OCCUPANT

Connu ☐ Inconnu ☒

1 IDENTITÉ M. ☐ Mme ☐

NOM ET PRÉNOM OU PERSONNE MORALE (EN LETTRES MOULÉES)

2 À remplir s'il s'agit d'une personne morale, d'une association ou d'un groupe de personnes.

REPRÉSENTÉ PAR

NOM ET PRÉNOM DU REPRÉSENTANT FONCTION

3 NUMÉROS DE TÉLÉPHONE (individu ou représentant)

Résidence :

Autre :

4 ADRESSE (individu ou représentant)

NUMÉRO RUE

VILLE PROVINCE Code postal :

D – CARACTÉRISTIQUES DE L'OCCUPATION

1 Type de la construction Cache/Tour de guet ☒ Chalet/Camp ☐ Abri au sol/Tente ☐ Roulotte ☐ Maison-mobile ☐

Aucune construction ☐ Autre ☐ Précisez : _____

2 Dimensions de l'occupation

Largeur (mètres) : 0,90 m Profondeur (mètres) : 1,67 m Superficie (mètres carrés) : 1,50 m²

3 Dépendances Remise ☐ Garage ☐ Hangar à bateau ☐ Quai flottant ☐ Quai permanent ☐

Aucune construction ☐ Autre ☐ Précisez : _____

4 Durée de l'occupation (si connue)

Depuis le : _____ Année Mois Jour

E – DESCRIPTION DE LA CONSTRUCTION PRINCIPALE

1 **Fondation**	Pilotis ☒	Bloc ☐	Aucune ☐	
2 **Revêtement**	Extérieur : tôle	Intérieur (si possible) :	Couverture : OSB	
3 **Service d'électricité**	Oui ☐	Non ☒		
4 **Estimation**				
Bâtiment principal :	0 $ à 2 999 $ ☒	3 000 $ à 9 999 $ ☐	10 000 $ à 24 999 $ ☐	25 000 $ et plus ☐
Dépendances :	0 $ à 499 $ ☐	500 $ à 1 999 $ ☐	2 000 $ à 4 999 $ ☐	5 000 $ et plus ☐

F – DÉBOISEMENT

1 **Déboisement du terrain**	Oui ☐	Non ☒
2 **Déboisement de la bande riveraine**	Oui ☐	Non ☒

G – PHOTOGRAPHIE DU BÂTIMENT

H – CROQUIS DES LIEUX ET DE L'OCCUPATION

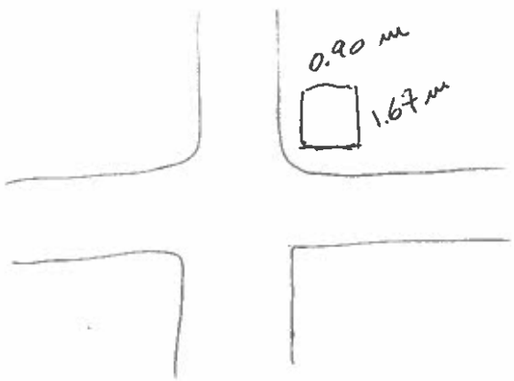

K – SIGNATURE

J'ai personnellement constaté les faits mentionnés ci-dessus

Original signé

2020	10	29	GTP	VLT poste 2694
Année	Mois	Jour	FONCTION	NUMÉRO TÉLÉPHONE


Lac des Pleurotes
Lac des Deux Îles
Lac Dion
canton Trudel
Lac à l'Ours
N
1:10 000
Date: 2020-11-10
Par Benoît Vambergue
Carte à titre indicatif, aucune portée légale.



PARTIE RÉSERVÉE À L'USAGE DU MINISTÈRE

Avis apposé le 2020/10/29 par Vaubergue B / Potvin P. N° 0131

Signature : Original signé

Endroit : AU SUD EST DU LAC DION

Coordonnées : 396641 5264568

☐ Géographiques ☐ UTM ☒ MTM

Carte topographique :

Type de bâtiment : CACHE

Dimensions du bâtiment : 90 cm x 1,67 m



LT 2020-027-0455

RAPPORT D'INSPECTION — Occupation sans droits

A - LOCALISATION DE L'OCCUPATION

Numéro de l'avis : 0134

1 Désignation au cadastre du Québec

Numéro de lot rénové (numéro supérieur à 1 000 000) : _____

2 Désignation au cadastre non rénové

Canton, seigneurie, paroisse ou bassin : CANTON TRUDEL

Rang, territoire non divisé : _____

Lot, parcelle, partie : _____

3 Autres renseignements

Feuillet cartographique : 31 P09 SO

Nom du plan d'eau : AU SUD OUEST DU LAC DION

Municipalité ou MRC : LAC ÉDOUARD

4 Coordonnées GPS ☒ ou Autre ☐

Datum : NAD27 ☐ NAD83 ☐ Projection : UTM ☐ MTM ☒ Fuseau : 8

Nord: 395408 Est : 5264446 ou Latitude : _____ Longitude : _____

B - ACCESSIBILITÉ

1 Accès à l'occupation par Automobile ☐ Véhicule utilitaire ☒ QUAD ☐ À pied ☐

Bateau ☐ Avion ☐

2 Chemin ouvert à l'année Oui ☐ Non ☒

C - IDENTITÉ DE L'OCCUPANT

Connu ☐ Inconnu ☒

1 IDENTITÉ M. ☐ Mme ☐

NOM ET PRÉNOM OU PERSONNE MORALE (EN LETTRES MOULÉES)

2 À remplir s'il s'agit d'une personne morale, d'une association ou d'un groupe de personnes.

REPRÉSENTÉ PAR

NOM ET PRÉNOM DU REPRÉSENTANT FONCTION

3 NUMÉROS DE TÉLÉPHONE (individu ou représentant)

Résidence :

Autre :

4 ADRESSE (individu ou représentant)

NUMÉRO RUE

VILLE PROVINCE Code postal :

D – CARACTÉRISTIQUES DE L'OCCUPATION

1 Type de la construction Cache/Tour de guet ☒ Chalet/Camp ☐ Abri au sol/Tente ☐ Roulotte ☐ Maison-mobile ☐

Aucune construction ☐ Autre ☐ Précisez : _____

2 Dimensions de l'occupation

Largeur (mètres) : 1,20 m Profondeur (mètres) : 1,20 m Superficie (mètres carrés) : 1,44 m²

3 Dépendances Remise ☐ Garage ☐ Hangar à bateau ☐ Quai flottant ☐ Quai permanent ☐

Aucune construction ☐ Autre ☐ Précisez : _____

4 Durée de l'occupation (si connue)

Depuis le : _____ (Année Mois Jour)

E – DESCRIPTION DE LA CONSTRUCTION PRINCIPALE

1 **Fondation**	Pilotis ☒	Bloc ☐	Aucune ☐	
2 **Revêtement**				
Extérieur : toile	Intérieur (si possible) :		Couverture : OSB	
3 **Service d'électricité**	Oui ☐	Non ☒		
4 **Estimation**				
Bâtiment principal :	0 $ à 2 999 $ ☒	3 000 $ à 9 999 $ ☐	10 000 $ à 24 999 $ ☐	25 000 $ et plus ☐
Dépendances :	0 $ à 499 $ ☐	500 $ à 1 999 $ ☐	2 000 $ à 4 999 $ ☐	5 000 $ et plus ☐

F – DÉBOISEMENT

1 **Déboisement du terrain**	Oui ☐	Non ☒
2 **Déboisement de la bande riveraine**	Oui ☐	Non ☒

G – PHOTOGRAPHIE DU BÂTIMENT

H – CROQUIS DES LIEUX ET DE L'OCCUPATION

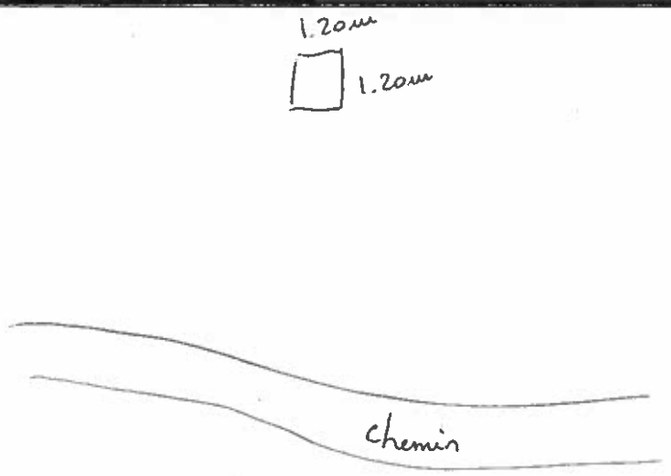

K – SIGNATURE

J'ai personnellement constaté les faits mentionnés ci-dessus

Original signé

2020-10-29	GTP	VLT poste 2694
Année Mois Jour	FONCTION	NUMÉRO TÉLÉPHONE


N
Lac des Deux Îles
Lac Dion
canton Trudel
31P09SO
Lac de la Catin
Lac à l'Ours
1:10 000
Date: 2020-11-10
Par Benoît Vambergue
Carte à titre indicatif, aucune portée légale.



PARTIE RÉSERVÉE À L'USAGE DU MINISTÈRE

Avis apposé le 2020/10/29 par Vaudreuil B. / Pelletier P. N° 0134

Signature : Original signé

Endroit : AU SUD OUEST DU LAC [illegible]

Coordonnées : 395408 5764446

☐ Géographiques ☐ UTM ☒ MTM

Carte topographique : 31P09 SO

Type de bâtiment : CACHE

Dimensions du bâtiment : 1,20 x 1,20 m


29/10/2020 12:14

LT 2020-026- 0454

La Tuque

RAPPORT D'INSPECTION — Occupation sans droits

A - LOCALISATION DE L'OCCUPATION

Numéro de l'avis : 0135

1 Désignation au cadastre du Québec

Numéro de lot rénové (numéro supérieur à 1 000 000) : _____

2 Désignation au cadastre non rénové

Canton, seigneurie, paroisse ou bassin : CANTON TRUDEL

Rang, territoire non divisé : _____

Lot, parcelle, partie : _____

3 Autres renseignements

Feuillet cartographique : 31P09 SO

Nom du plan d'eau : AU SUD EST DU LAC TUE MOUCHE

Municipalité ou MRC : LAC ÉDOUARD

4 Coordonnées GPS ☒ ou Autre ☐

Datum : NAD27 ☐ NAD83 ☐ Projection : UTM ☐ MTM ☒ Fuseau : 8

Nord: 394705 Est : 5264555 ou Latitude : _____ Longitude : _____

B - ACCESSIBILITÉ

1 Accès à l'occupation par Automobile ☐ Véhicule utilitaire ☒ QUAD ☐ À pied ☐

Bateau ☐ Avion ☐

2 Chemin ouvert à l'année Oui ☐ Non ☒

C - IDENTITÉ DE L'OCCUPANT

Connu ☐ Inconnu ☒

1 IDENTITÉ M. ☐ Mme ☐

NOM ET PRÉNOM OU PERSONNE MORALE (EN LETTRES MOULÉES)

2 À remplir s'il s'agit d'une personne morale, d'une association ou d'un groupe de personnes.

REPRÉSENTÉ PAR _____

NOM ET PRÉNOM DU REPRÉSENTANT FONCTION

3 NUMÉROS DE TÉLÉPHONE (individu ou représentant)

Résidence :

Autre :

4 ADRESSE (individu ou représentant)

NUMÉRO RUE

VILLE PROVINCE Code postal : _____

D – CARACTÉRISTIQUES DE L'OCCUPATION

1 Type de la construction Cache/Tour de guet ☒ Chalet/Camp ☐ Abri au sol/Tente ☐ Roulotte ☐ Maison-mobile ☐

Aucune construction ☐ Autre ☐ Précisez : _____

2 Dimensions de l'occupation

Largeur (mètres) : 1,20 m Profondeur (mètres) : 1,20 m Superficie (mètres carrés) : 1,44 m²

3 Dépendances Remise ☐ Garage ☐ Hangar à bateau ☐ Quai flottant ☐ Quai permanent ☐

Aucune construction ☐ Autre ☐ Précisez : _____

4 Durée de l'occupation (si connue)

Depuis le : _____ (Année Mois Jour)

E – DESCRIPTION DE LA CONSTRUCTION PRINCIPALE

1 **Fondation**	Pilotis ☒	Bloc ☐	Aucune ☐	
2 **Revêtement** Extérieur : tôle	Intérieur (si possible) :		Couverture : OSB	
3 **Service d'électricité**	Oui ☐	Non ☒		
4 **Estimation**				
Bâtiment principal :	0 $ à 2 999 $ ☒	3 000 $ à 9 999 $ ☐	10 000 $ à 24 999 $ ☐	25 000 $ et plus ☐
Dépendances :	0 $ à 499 $ ☐	500 $ à 1 999 $ ☐	2 000 $ à 4 999 $ ☐	5 000 $ et plus ☐

F – DÉBOISEMENT

1 **Déboisement du terrain**	Oui ☐	Non ☒
2 **Déboisement de la bande riveraine**	Oui ☐	Non ☒

G – PHOTOGRAPHIE DU BÂTIMENT

H – CROQUIS DES LIEUX ET DE L'OCCUPATION

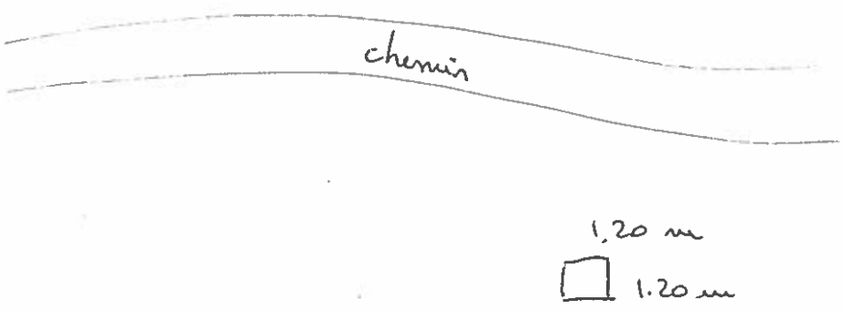

K – SIGNATURE

J'ai personnellement constaté les faits mentionnés ci-dessus

Original signé

2020-10-29	GTP	VLT poste 2694
Année Mois Jour	FONCTION	NUMÉRO TÉLÉPHONE

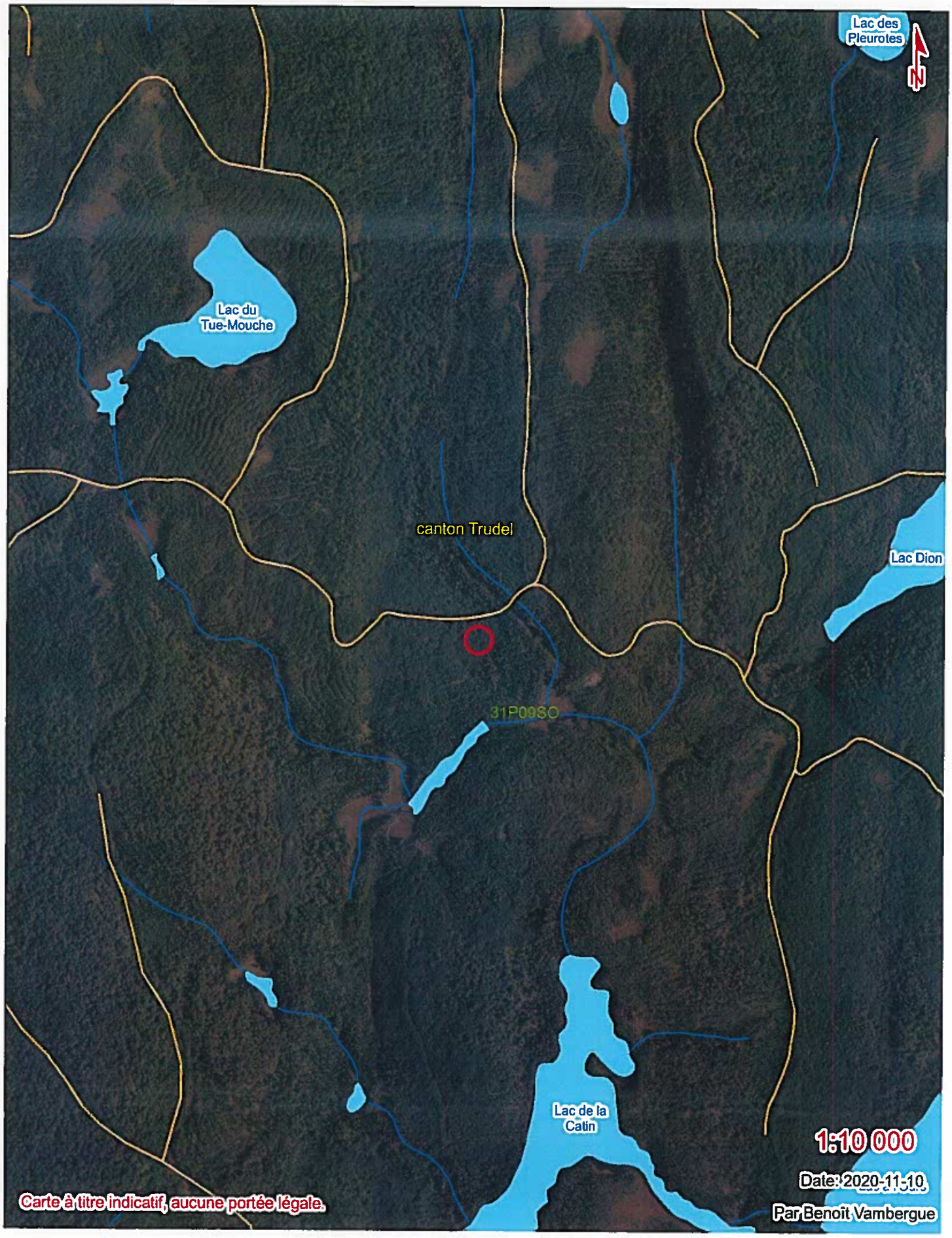
Lac des Pleurotes
N
Lac du Tue-Mouche
canton Trudel
Lac Dion
31P09SO
Lac de la Catin
1:10 000
Date: 2020-11-10
Par Benoît Vambergue
Carte à titre indicatif, aucune portée légale.



PARTIE RÉSERVÉE À L'USAGE DU MINISTÈRE

Avis apposé le 2020/10/29 par Vambergue B. / Pelvin P. N° 0135

Signature : Original signé

Endroit : AU SUD EST DU LAC TUE MOUCHE

Coordonnées : 394705 5264555

☐ Géographiques ☐ UTM ☒ MTM

Carte topographique : 31 P 09 SO

Type de bâtiment : CACHE

Dimensions du bâtiment: 1,20 m x 1,20 m


Québec
29/10/2020 12:26

Ministère de l'Énergie et des Ressources naturelles
Québec

Rapport d'opération

1. **Dossier no :** 180341, 180179, 180178, 180180 et 180181

2. **Date d'intervention :** 2021-12-16

3. **Modalités d'intervention :**

	MERN	CONTRAT
Brûlage :	x	
Démolition :		

4. **Indiquer la cause, s'il n'y a pas eu d'intervention sur le bâtiment :**

Propriétaire s'est déclaré :

Camp disparu :

Présence humaine :

Autre :

5. **Biens meubles entreposés à proximité du bâtiment :** Oui ( ) Non (x)

Inventaire des biens meubles : (quantifier chacun des articles)

6. **Présence de déchets nécessitant une récupération :** Oui (x) Non ( )

Mode de récupération à privilégier :

Camionnette et/ou remorque pour récupérer quelques tôles et autres petits débris.

Original signé

Responsable du dossier : Sylvain Savoie

2021-12-16
Date

Ministère de l'Énergie et des Ressources naturelles
Québec

Rapport d'opération

1. **Dossier no :** 180341, 180179, 180178, 180180 et 180181

2. **Date d'intervention :** 2021-12-16

3. **Modalités d'intervention :**

	MERN	CONTRAT
Brûlage :	x	
Démolition :		

4. **Indiquer la cause, s'il n'y a pas eu d'intervention sur le bâtiment :**

Propriétaire s'est déclaré :

Camp disparu :

Présence humaine :

Autre :

5. **Biens meubles entreposés à proximité du bâtiment :** **Oui ( )** **Non (x)**

Inventaire des biens meubles : (quantifier chacun des articles)

6. **Présence de déchets nécessitant une récupération :** **Oui (x)** **Non ( )**

Mode de récupération à privilégier :

Camionnette et/ou remorque pour récupérer quelques tôles et autres petits débris.

Original signé

Responsable du dossier : **Sylvain Savoie**

2021-12-16
Date

Ministère de l'Énergie et des Ressources naturelles
Québec

Rapport d'opération

1. **Dossier no :** 180341, 180179, 180178, 180180 et 180181

2. **Date d'intervention :** 2021-12-16

3. **Modalités d'intervention :**

	MERN	CONTRAT
Brûlage :	x	
Démolition :		

4. **Indiquer la cause, s'il n'y a pas eu d'intervention sur le bâtiment :**

Propriétaire s'est déclaré :

Camp disparu :

Présence humaine :

Autre :

5. **Biens meubles entreposés à proximité du bâtiment :** Oui ( ) Non (x)

Inventaire des biens meubles : (quantifier chacun des articles)

6. **Présence de déchets nécessitant une récupération :** Oui (x) Non ( )

Mode de récupération à privilégier :

Camionnette et/ou remorque pour récupérer quelques tôles et autres petits débris.

Original signé

Responsable du dossier : **Sylvain Savoie**

2021-12-16
Date

Ministère de l'Énergie et des Ressources naturelles
Québec

Rapport d'opération

1. **Dossier no :** 180341, 180179, 180178, 180180 et 180181

2. **Date d'intervention :** 2021-12-16

3. **Modalités d'intervention :**

	MERN	CONTRAT
Brûlage :	x	
Démolition :		

4. **Indiquer la cause, s'il n'y a pas eu d'intervention sur le bâtiment :**

Propriétaire s'est déclaré :

Camp disparu :

Présence humaine :

Autre :

5. **Biens meubles entreposés à proximité du bâtiment :** Oui ( ) Non (x)

Inventaire des biens meubles : (quantifier chacun des articles)

6. **Présence de déchets nécessitant une récupération :** Oui (x) Non ( )

Mode de récupération à privilégier :

Camionnette et/ou remorque pour récupérer quelques tôles et autres petits débris.

Original signé

Responsable du dossier : **Sylvain Savoie**

2021-12-16
Date

Ministère de l'Énergie et des Ressources naturelles
Québec

Rapport d'opération

1. **Dossier no :** 180341, 180179, 180178, 180180 et 180181

2. **Date d'intervention :** 2021-12-16

3. **Modalités d'intervention :**

	MERN	CONTRAT
Brûlage :	x	
Démolition :		

4. **Indiquer la cause, s'il n'y a pas eu d'intervention sur le bâtiment :**

Propriétaire s'est déclaré :

Camp disparu :

Présence humaine :

Autre :

5. **Biens meubles entreposés à proximité du bâtiment :** **Oui ( )** **Non (x)**

Inventaire des biens meubles : (quantifier chacun des articles)

6. **Présence de déchets nécessitant une récupération :** **Oui (x)** **Non ( )**

Mode de récupération à privilégier :

Camionnette et/ou remorque pour récupérer quelques tôles et autres petits débris.

Original signé

Responsable du dossier : **Sylvain Savoie**

2021-12-16
Date

VILLE DE LA TUQUE

RAPPORT D'INSPECTION OSD

N° de dossier	N° d'avis
LT2021-27-0571	157

Date de dénonciation	2021-04-14	**Plaignant**	53-54

Secteur	**Feuillet cartographique**	**Repère géographique**
ch Lac Édouard	31P09NO	E Lac du Bouleau

		Canton:	**Municipalité/MRC**
Latitude	47°40'38"	Bickerdike	Lac Édouard
Longitude	72°28'19"		



Occupant Présumé:	So
Adresse:	
N° téléphone:	

Accès	**Type d'OSD**	**Visité le**	**Nom du Technicien**
camion	camp/cache	2021-04-14	BV/PP

Dimensions Bâtiment principal:	**Bâtiment annexe 1**	**Bâtiment annexe 2**	**Bâtiment annexe 3**
4'8"x4'8"	So	So	So

Fondations	aucune
Revêtement extérieur	Bois
Revêtement intérieur	Bois
Couverture	Bois
Service d'électricité	non
Estimation bâtiment principal	0 $à 2999 $
Estimation des annexes	0 $ à 499 $
Déboisement du terrain	non
Déboisement de la bande riveraine	non

Croquis:

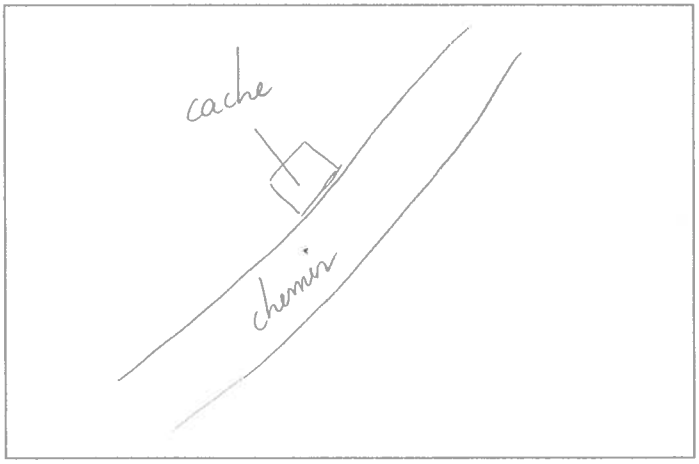

Commentaire:

Signature:	Date:	Fonction:	Numéro de téléphone:
Original signé	21-04-2021	technicien GTP	819 523 8200 poste 2694


N
8 KM
Chemin du Lac-Édouard
canton
Bickerdike
31P09NO
1:3 000
Date: 2021-04-21
Par Benoît Vamberque
Carte à titre indicatif, aucune portée légale.



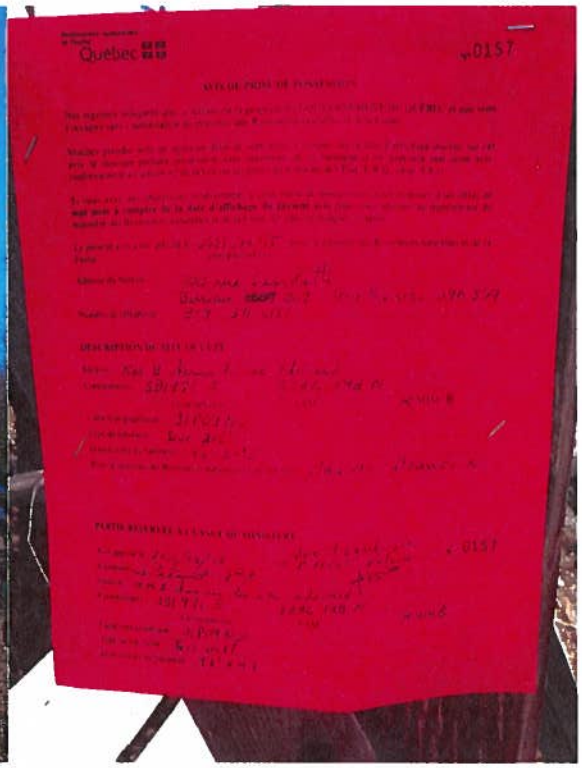

PARTIE RÉSERVÉE À L'USAGE DU MINISTÈRE

Avis apposé le 2021/04/15 par Benoit Vambergue Pierrot Potvin N° 0157

Signature Original signé Original signé

Endroit : KM 8 chemin du Lac Edouard

Coordonnées : 381 971 E 5282 548 N

☐ Géographiques ☐ UTM ☒ MTM 8

Carte topographique : 31P09 NO

Type de bâtiment : Tour guet

Dimensions du bâtiment : 4'6" x 4'6"

Ministère de l'Énergie et des Ressources naturelles
Québec

Rapport d'opération

1. **Dossier no :** 180432 00 000

2. **Date d'intervention :** 2022-02-17

3. **Modalités d'intervention :**

	MERN	CONTRAT
Brûlage :	x	
Démolition :		

4. **Indiquer la cause, s'il n'y a pas eu d'intervention sur le bâtiment :**

Propriétaire s'est déclaré :

Camp disparu :

Présence humaine :

Autre :

5. **Biens meubles entreposés à proximité du bâtiment :** **Oui ( )** **Non (x)**

Inventaire des biens meubles : (quantifier chacun des articles)

6. **Présence de déchets nécessitant une récupération :** **Oui ( )** **Non (x)**

Mode de récupération à privilégier :

Original signé

Responsable du dossier : **Sylvain Savoie**

2022-02-22
Date

Ministère de l'Énergie et des Ressources naturelles
Québec

Rapport d'opération

1. **Dossier no :** 180432 00 000

2. **Date d'intervention :** 2022-02-17

3. **Modalités d'intervention :**

	MERN	CONTRAT
Brûlage :	x	
Démolition :		

4. **Indiquer la cause, s'il n'y a pas eu d'intervention sur le bâtiment :**

Propriétaire s'est déclaré :

Camp disparu :

Présence humaine :

Autre :

5. **Biens meubles entreposés à proximité du bâtiment :** **Oui ( )** **Non (x)**

Inventaire des biens meubles : (quantifier chacun des articles)

6. **Présence de déchets nécessitant une récupération :** **Oui ( )** **Non (x)**

Mode de récupération à privilégier :

Original signé

Responsable du dossier : **Sylvain Savoie**

2022-02-22
Date

Ministère de l'Énergie et des Ressources naturelles
Québec

Rapport d'opération

1. **Dossier no :** 180433 00 000

2. **Date d'intervention :** 2022-02-17

3. **Modalités d'intervention :**

	MERN	CONTRAT
Brûlage :	x	
Démolition :		

4. **Indiquer la cause, s'il n'y a pas eu d'intervention sur le bâtiment :**

Propriétaire s'est déclaré :

Camp disparu :

Présence humaine :

Autre :

5. **Biens meubles entreposés à proximité du bâtiment :** **Oui ( )** **Non (x)**

Inventaire des biens meubles : (quantifier chacun des articles)

6. **Présence de déchets nécessitant une récupération :** **Oui ( )** **Non (x)**

Mode de récupération à privilégier :

Responsable du dossier : Original signé

Sylvain Savoie

2022-02-22
Date

Ministère de l'Énergie et des Ressources naturelles
Québec

Rapport d'opération

1. **Dossier no :** 180434 00 000

2. **Date d'intervention :** 2022-02-17

3. **Modalités d'intervention :**

	MERN	CONTRAT
Brûlage :	x	
Démolition :		

4. **Indiquer la cause, s'il n'y a pas eu d'intervention sur le bâtiment :**

Propriétaire s'est déclaré :

Camp disparu :

Présence humaine :

Autre :

5. **Biens meubles entreposés à proximité du bâtiment :** **Oui ( )** **Non (x)**

Inventaire des biens meubles : (quantifier chacun des articles)

6. **Présence de déchets nécessitant une récupération :** **Oui ( )** **Non (x)**

Mode de récupération à privilégier :

Original signé

Responsable du dossier : **Sylvain Savoie**

2022-02-22
Date

Ministère de l'Énergie et des Ressources naturelles
Québec

Rapport d'opération

1. **Dossier no :** 180427 00 000

2. **Date d'intervention :** 2022-02-22

3. **Modalités d'intervention :**

	MERN	CONTRAT
Brûlage :	x	
Démolition :		

4. **Indiquer la cause, s'il n'y a pas eu d'intervention sur le bâtiment :**

Propriétaire s'est déclaré : _____

Camp disparu : _____

Présence humaine : _____

Autre : _____

5. **Biens meubles entreposés à proximité du bâtiment :** **Oui ( )** **Non (x)**

Inventaire des biens meubles : (quantifier chacun des articles)

6. **Présence de déchets nécessitant une récupération :** **Oui ( )** **Non (x)**

Mode de récupération à privilégier :

_____

_____

Responsable du dossier : Original signé

Émilie Gaumond

2022-03-16
Date

Ministère de l'Énergie et des Ressources naturelles
Québec

Rapport d'opération

1. **Dossier no :** 180428 00 000

2. **Date d'intervention :** 2022-02-22

3. **Modalités d'intervention :**

	MERN	CONTRAT
Brûlage :	x	
Démolition :		

4. **Indiquer la cause, s'il n'y a pas eu d'intervention sur le bâtiment :**

Propriétaire s'est déclaré : _____

Camp disparu : _____

Présence humaine : _____

Autre : _____

5. **Biens meubles entreposés à proximité du bâtiment :** Oui ( ) Non (x)

Inventaire des biens meubles : (quantifier chacun des articles)

6. **Présence de déchets nécessitant une récupération :** Oui (x) Non ( )

Mode de récupération à privilégier :

VTT et petite remorque

Original signé

Responsable du dossier : Emilie Gaumond

Date : 2022-03-16

Ministère de l'Énergie et des Ressources naturelles
Québec
Direction régionale de l'Outaouais-Laurentides

RAPPORT D'INSPECTION

A- IDENTIFICATION

de dossier : 731465 00 000 Date de l'inspection : 2022-02-24

B- TYPE D'INSPECTION : Nouvelle occupation ☐ Inspection de suivi de dossier ☒

C- TYPE D'OCCUPATION OSD ☒ Dépotoir ☐ Véhicule désaffecté ☐
(s'il ne s'agit pas d'une nouvelle occupation, passez directement à la section F)

D- NOUVELLE OCCUPATION SANS DROIT)
(s'il ne s'agit pas d'une nouvelle occupation, passez directement à la section F)

Nature des actions entreprises :

Avis de prise de possession : ☐ No : _____

OU

Identification de l'occupant : _____
_____
_____
_____

E- NOUVEAU DÉPOTOIR
(s'il ne s'agit pas d'une nouvelle occupation, passez directement à la section F)

Âge approximatif du site : _____

Dimensions du site : Largeur : _____ Longueur : _____ Hauteur : _____

Description des déchets : _____
_____
_____
_____

F- ÉLÉMENTS DE LOCALISATION

Coordonnées géographiques : Degrés décimaux ☐ Degrés minutes secondes ☐

ou

Coordonnées projetées : UTM ☐ MTM [X] Fuseau : 09

Latitude : Nord : Y : 5210138 Longitude : Est : X : 335033

Feuillet cartographique : _____

Ministère de l'Énergie et des Ressources naturelles
Québec
Direction régionale de l'Outaouais-Laurentides

RAPPORT D'INSPECTION

Territoire de gestion : _____ Zec : _____

MRC : Antoine-Labelle Lac : _____

Municipalité : Lac-Marguerite Rivière : _____

Bassin : _____ Extra riverain (O/N) :

Canton : FROIDEVAUX Refuge faunique (O/N) : Non

Rang : Non divisée : _____

Lot : TNO Seigneurie : _____

Autres : _____

G- ACCESSIBILITÉ

Automobile	☐	À pied	☐	Avion	☐
Camionnette	☐	VTT	☐	Bateau	☐
Quatre roues motrices	☐	Camion-grue	☐	Hélicoptère	☒

H- TYPE D'OCCUPATION

Aucune construction	☐
Abri	☐
Camp	☒
Chalet	☐
Roulotte	☐
Maison mobile sur roues	☐
Maison mobile fixe	☐
Véhicule motorisé désaffecté	☐
Cache	☐
Autobus	☐
Structure de bois sans toit	☐
Structure de métal	☐
Roulotte de chantier	☐

Dimensions : _____

Autre : _____

_____

_____

I- EN CHANTIER ☐

Âge approximatif de la construction_____

Nombre d'étages _____

Isolation Oui ☐ Non ☐

Dépendance :

Galerie	☐
Remise	☐
Fosse sèche	☐
Hangar à bateau	☐
Abri	☐

Autre : _____

_____

_____

J- SERVICE (si identifiable)

Eau : _____

_____

Éclairage : _____

_____

Chauffage : _____

_____

Autres : _____

_____

K- LAC ET COURS D'EAU

Présence d'un :

Milieux Humide	☐
Lac	☐
Rivière à saumon	☐
Cours d'eau étiage permanent	☐
Cours d'eau étiage non-permanent	☐

Distance de l'occupation : _____
mètres

L- COMMENTAIRES

Brulage MERN. Ferme GDF.

M- DÉMANTÈLEMENT / RÉCUPÉRATION

TYPE DE TRAVAUX À EFFECTUER : Démantèlement ☐ Récupération ☐

DIMENSIONS : Largeur : _____ Longueur : _____ Hauteur : _____

ACCÈS :

_____

_____

_____

PARTICULARITÉ :

_____

_____

_____

DESCRIPTION :

_____

_____

_____

_____

_____

_____

_____

_____

_____

_____

_____

_____

_____

_____

_____

N- CROQUIS

Dossier 731465 00 000

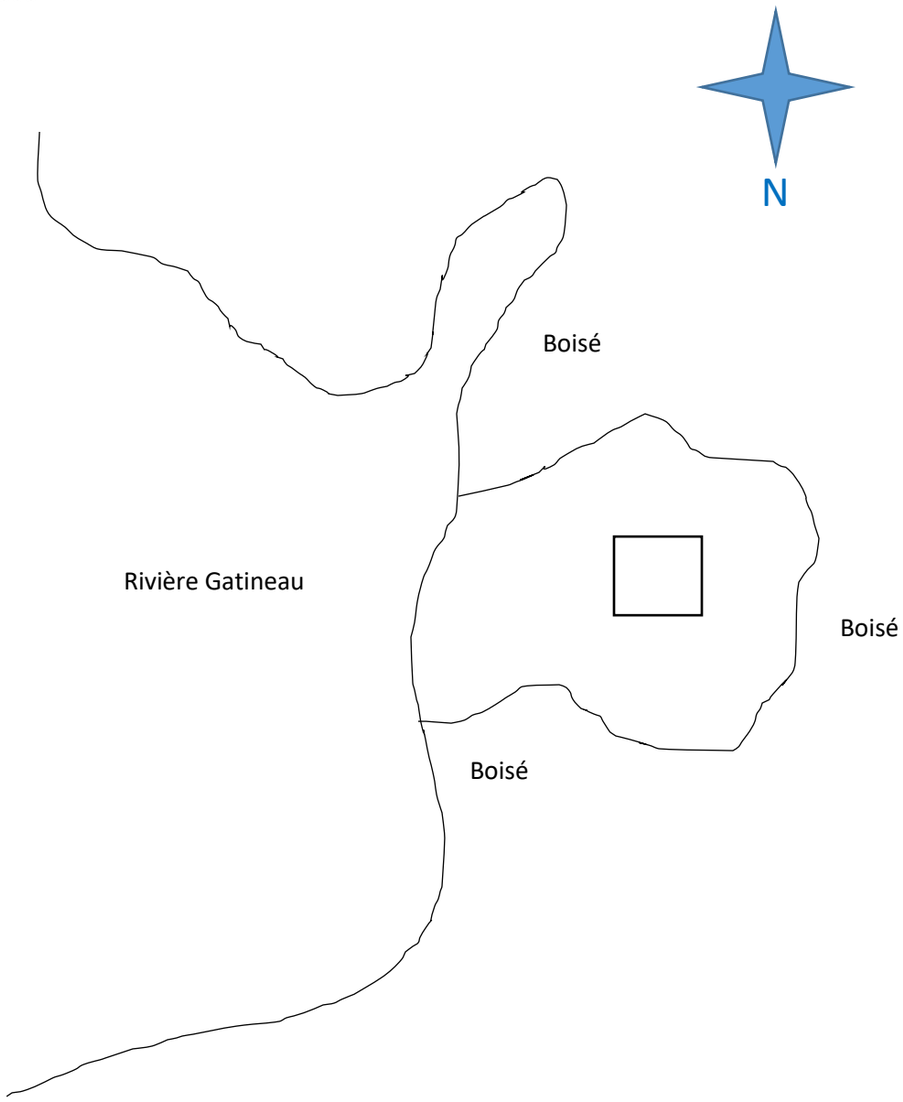

O- PHOTOS






2022/02/24 10:29


2022/02/24 10:30

Ministère de l'Énergie et des Ressources naturelles
Québec
Direction régionale de l'Outaouais-Laurentides

RAPPORT D'INSPECTION

P- Signature :_____ Original signé _____	Date : 2022-02-24
Q- Signature :_____ (Témoin)	Date :_____

Ce formulaire se retrouve ici :

http://sharepoint/sites/SRR/DGRR/OSD_Inconnus/Processus_Procedure/Forms/AllItems.aspx?RootFolder=%2Fsites%2FSRR%2FDGRR%2FOSD%5FInconnus%2FProcessus%5FProcedure%2FDocuments%5FModeles&FolderCTID=0x01200071A9D2A02D854E42A6E1EB18B9376AE0&View={9A59F5C8-9B82-4CBE-A337-EAA61FE36C58}

Ministère de l'Énergie et des Ressources naturelles
Québec
Direction régionale de l'Outaouais-Laurentides

RAPPORT D'INSPECTION

A- IDENTIFICATION

de dossier : 729398 00 000 Date de l'inspection : 2022-02-28

B- TYPE D'INSPECTION : Nouvelle occupation ☐ Inspection de suivi de dossier ☒

C- TYPE D'OCCUPATION OSD ☒ Dépotoir ☐ Véhicule désaffecté ☐
(s'il ne s'agit pas d'une nouvelle occupation, passez directement à la section F)

D- NOUVELLE OCCUPATION SANS DROIT)
(s'il ne s'agit pas d'une nouvelle occupation, passez directement à la section F)

Nature des actions entreprises :

Avis de prise de possession : ☐ No : _____

OU

Identification de l'occupant : _____
_____
_____
_____

E- NOUVEAU DÉPOTOIR
(s'il ne s'agit pas d'une nouvelle occupation, passez directement à la section F)

Âge approximatif du site : _____

Dimensions du site : Largeur : _____ Longueur : _____ Hauteur : _____

Description des déchets : _____
_____
_____
_____

F- ÉLÉMENTS DE LOCALISATION

Coordonnées géographiques : Degrés décimaux ☐ Degrés minutes secondes ☐

ou

Coordonnées projetées : UTM ☐ MTM X Fuseau : 09

Latitude : Nord : Y : 5121885 Longitude : Est : X : 316026

Feuillet cartographique : 31K01-200-0201

Ministère de l'Énergie et des Ressources naturelles
Québec
Direction régionale de l'Outaouais-Laurentides

RAPPORT D'INSPECTION

Territoire de gestion : _____ Zec : _____

MRC : Pontiac Lac :

Municipalité : Lac-Nilgaut Rivière :

Bassin : Extra riverain (O/N) : _____

Canton : AUNIS Refuge faunique (O/N) : _____

Rang : _____ Non divisée : Oui

Lot : Seigneurie : _____

Autres : _____

G- ACCESSIBILITÉ

Automobile	☐	À pied	☐	Avion	☐
Camionnette	☐	VTT	☐	Bateau	☐
Quatre roues motrices	☐	Camion-grue	☐	Hélicoptère	☒

H- TYPE D'OCCUPATION

Aucune construction	☐
Abri	☐
Camp	☒
Chalet	☐
Roulotte	☐
Maison mobile sur roues	☐
Maison mobile fixe	☐
Véhicule motorisé désaffecté	☐
Cache	☐
Autobus	☐
Structure de bois sans toit	☐
Structure de métal	☐
Roulotte de chantier	☐

Dimensions : _____

Autre : _____

_____

_____

I- EN CHANTIER ☐

Âge approximatif de la construction_____

Nombre d'étages _____

Isolation Oui ☐ Non ☐

Dépendance :

Galerie	☐
Remise	☐
Fosse sèche	☐
Hangar à bateau	☐
Abri	☐

Autre : _____

_____

_____

J- SERVICE (si identifiable)

Eau : _____

_____

Éclairage : _____

_____

Chauffage : _____

_____

Autres : _____

_____

K- LAC ET COURS D'EAU

Présence d'un :

Milieux Humide	☐
Lac	☐
Rivière à saumon	☐
Cours d'eau étiage permanent	☐
Cours d'eau étiage non-permanent	☐

Distance de l'occupation : _____ mètres

L- COMMENTAIRES

Brualge MERN. Ferme dossier à GDF.

RAPPORT D'INSPECTION

M- DÉMANTÈLEMENT / RÉCUPÉRATION

TYPE DE TRAVAUX À EFFECTUER : Démantèlement ☐ Récupération ☐

DIMENSIONS : Largeur : _____ Longueur : _____ Hauteur : _____

ACCÈS :

_____

_____

_____

PARTICULARITÉ :

_____

_____

_____

DESCRIPTION :

_____

_____

_____

_____

_____

_____

_____

_____

_____

_____

_____

_____

_____

_____

_____

_____

N- CROQUIS

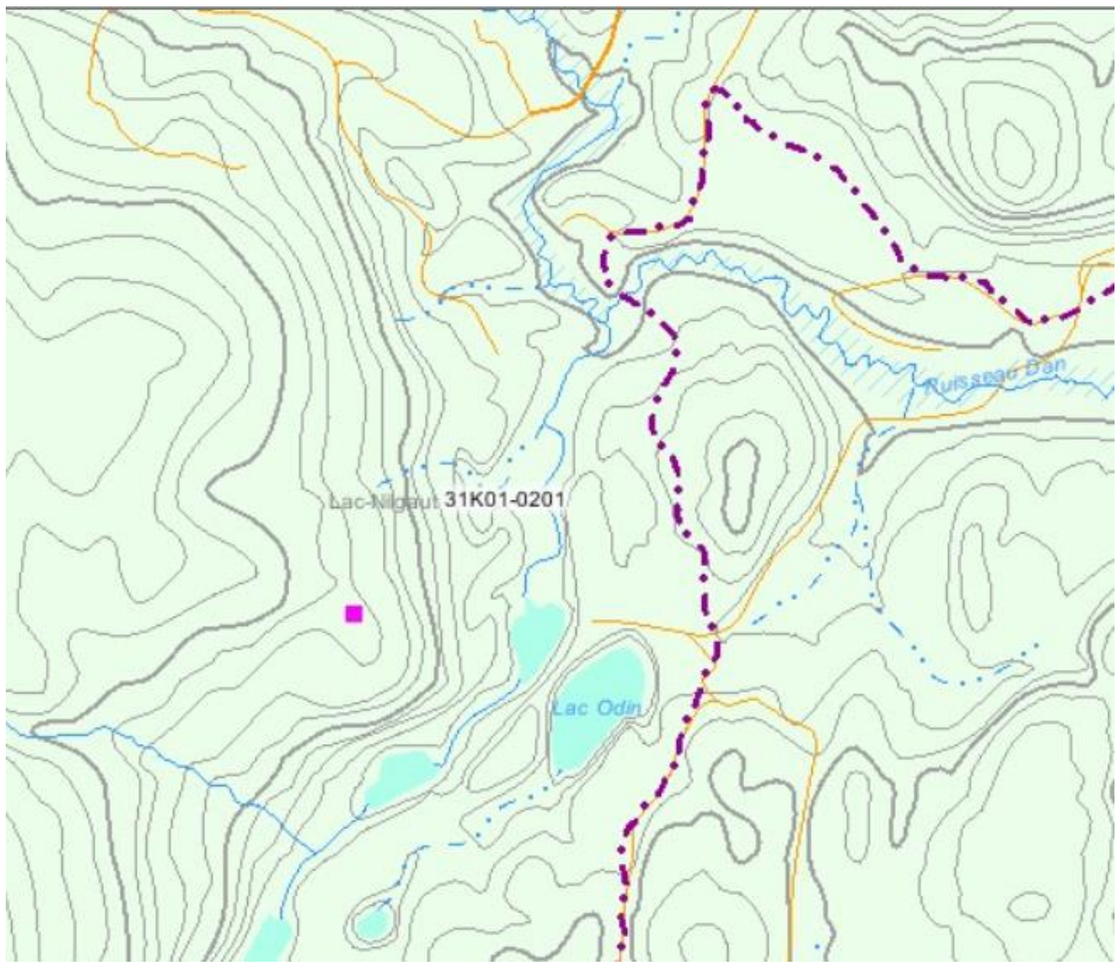

O- PHOTOS






2022/02/28 13:24


2022/02/28 13:25

Ministère de l'Énergie et des Ressources naturelles
Québec
Direction régionale de l'Outaouais-Laurentides

RAPPORT D'INSPECTION

P- Signature :_____ Original signé _____	Date : 2022-02-28
Q- Signature :_____ (Témoin)	Date :_____

Ce formulaire se retrouve ici :

http://sharepoint/sites/SRR/DGRR/OSD_Inconnus/Processus_Procedure/Forms/AllItems.aspx?RootFolder=%2Fsites%2FSRR%2FDGRR%2FOSD%5FInconnus%2FProcessus%5FProcedure%2FDocuments%5FModeles&FolderCTID=0x01200071A9D2A02D854E42A6E1EB18B9376AE0&View={9A59F5C8-9B82-4CBE-A337-EAA61FE36C58}

Ministère de l'Énergie et des Ressources naturelles
Québec
Direction régionale de l'Outaouais-Laurentides

RAPPORT D'INSPECTION

A- IDENTIFICATION

de dossier : 729777 00 000 Date de l'inspection : 2022-02-28

B- TYPE D'INSPECTION : Nouvelle occupation ☐ Inspection de suivi de dossier ☒

C- TYPE D'OCCUPATION OSD ☒ Dépotoir ☐ Véhicule désaffecté ☐
(s'il ne s'agit pas d'une nouvelle occupation, passez directement à la section F)

D- NOUVELLE OCCUPATION SANS DROIT)
(s'il ne s'agit pas d'une nouvelle occupation, passez directement à la section F)

Nature des actions entreprises :

Avis de prise de possession : ☐ No : _____

OU

Identification de l'occupant : _____
_____
_____
_____

E- NOUVEAU DÉPOTOIR
(s'il ne s'agit pas d'une nouvelle occupation, passez directement à la section F)

Âge approximatif du site : _____

Dimensions du site : Largeur : _____ Longueur : _____ Hauteur : _____

Description des déchets : _____
_____
_____
_____

F- ÉLÉMENTS DE LOCALISATION

Coordonnées géographiques : Degrés décimaux ☐ Degrés minutes secondes ☐

ou

Coordonnées projetées : UTM ☐ MTM X Fuseau : 09

Latitude : Nord : Y : 5148034 Longitude : Est : X : 334138

Feuillet cartographique : 31K08-200-0202

Ministère de l'Énergie et des Ressources naturelles
Québec
Direction régionale de l'Outaouais-Laurentides

RAPPORT D'INSPECTION

Territoire de gestion : _____ Zec : _____

MRC : la Vallée-de-la-Gatineau Lac :

Municipalité : Montcerf-Lytton Rivière :

Bassin : Extra riverain (O/N) : _____

Canton : EGAN Refuge faunique (O/N) : _____

Rang : _____VIII____ Non divisée : Oui

Lot : 34 Seigneurie : _____

Autres : _____

G- ACCESSIBILITÉ

Automobile	☐	À pied	☐	Avion	☐
Camionnette	☐	VTT	☐	Bateau	☐
Quatre roues motrices	☐	Camion-grue	☐	Hélicoptère	☒

H- TYPE D'OCCUPATION

Aucune construction		☐
Abri	.....	☐
Camp		☒
Chalet		☐
Roulotte		☐
Maison mobile sur roues		☐
Maison mobile fixe		☐
Véhicule motorisé désaffecté		☐
Cache		☐
Autobus		☐
Structure de bois sans toit		☐
Structure de métal		☐
Roulotte de chantier		☐

Dimensions : _____
Autre : _____
_____
_____

I- EN CHANTIER ☐

Âge approximatif de la construction_____
Nombre d'étages _____

Isolation Oui ☐ Non ☐

Dépendance :

Galerie	☐
Remise	☐
Fosse sèche	☐
Hangar à bateau	☐
Abri	☐

Autre : _____
_____
_____

J- SERVICE (si identifiable)

Eau : _____
_____
Éclairage : _____
_____
Chauffage : _____
_____
Autres : _____
_____

K- LAC ET COURS D'EAU

Présence d'un :

Milieux Humide	☐
Lac	☐
Rivière à saumon	☐
Cours d'eau étiage permanent	☐
Cours d'eau étiage non-permanent	☐

Distance de l'occupation : _____
mètres

L- COMMENTAIRES

Brualge MERN. Ferme dossier à GDF.

RAPPORT D'INSPECTION

M- DÉMANTÈLEMENT / RÉCUPÉRATION

TYPE DE TRAVAUX À EFFECTUER : Démantèlement ☐ Récupération ☐

DIMENSIONS : Largeur : _____ Longueur : _____ Hauteur : _____

ACCÈS :

_____

_____

_____

PARTICULARITÉ :

_____

_____

_____

DESCRIPTION :

_____

_____

_____

_____

_____

_____

_____

_____

_____

_____

_____

_____

_____

_____

_____

_____

N- CROQUIS

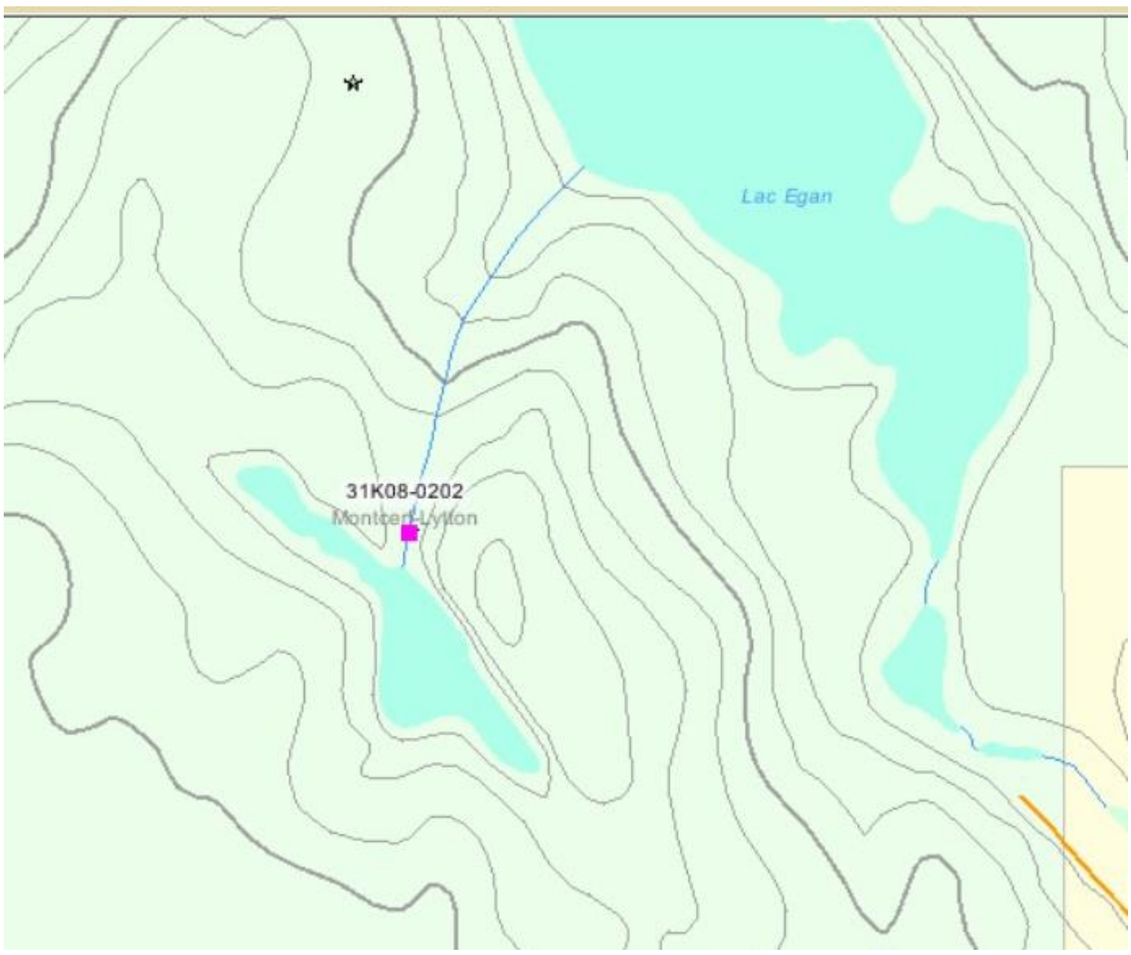

O- PHOTOS






2022/02/28 12:05


2022/02/28 12:06

Ministère de l'Énergie et des Ressources naturelles
Québec
Direction régionale de l'Outaouais-Laurentides

RAPPORT D'INSPECTION

P- Signature :_____ Original signé _____	Date : 2022-02-28
Q- Signature :_____ (Témoin)	Date :_____

Ce formulaire se retrouve ici :

http://sharepoint/sites/SRR/DGRR/OSD_Inconnus/Processus_Procedure/Forms/AllItems.aspx?RootFolder=%2Fsites%2FSRR%2FDGRR%2FOSD%5FInconnus%2FProcessus%5FProcedure%2FDocuments%5FModeles&FolderCTID=0x01200071A9D2A02D854E42A6E1EB18B9376AE0&View={9A59F5C8-9B82-4CBE-A337-EAA61FE36C58}

PARTIE RÉSERVÉE À L'USAGE DU MINISTÈRE

Avis apposé le 2017/10/18 par Pierrot Potvin N° 0094

Signature Original signé

Endroit : La DAvid

Coordonnées : 47°51'56" N 74°58'48" W

☒ Géographiques ☐ UTM ☐ MTM

Carte topographique : 31015 SO

Type de bâtiment : abri remise

Dimensions du bâtiment: 3,25 m X 1,95 m



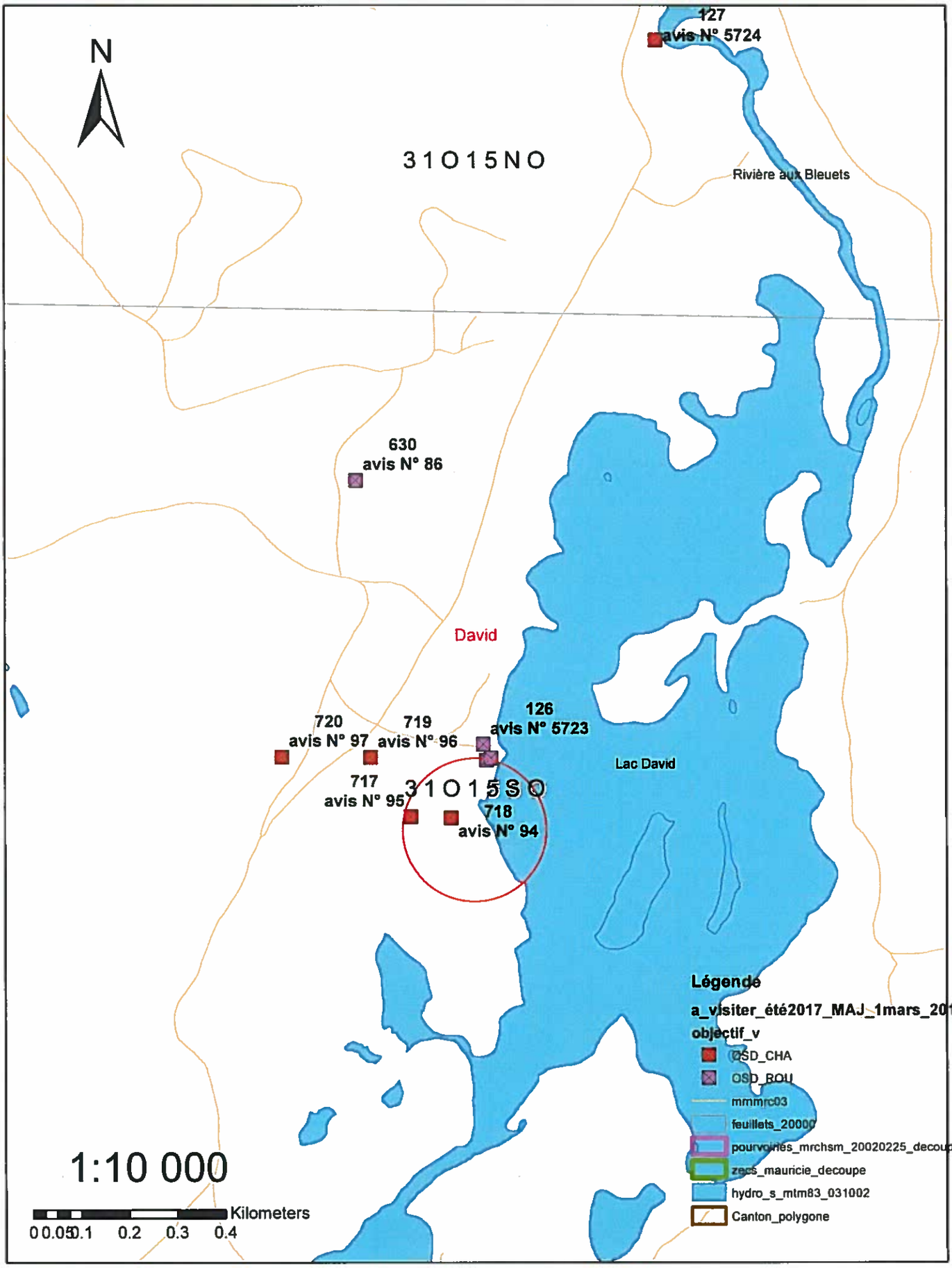
N
31O15NO
Rivière aux Bleuets
127
avis N° 5724
630
avis N° 86
David
720
avis N° 97
719
avis N° 96
126
avis N° 5723
Lac David
717
avis N° 95
31O15SO
718
avis N° 94
Légende
a_visiter_été2017_MAJ_1mars_2017
objectif_v
OSD_CHA
OSD_ROU
mmmrc03
feuillets_20000
pourvoiries_mrchsm_20020225_decoupe
zecs_mauricie_decoupe
hydro_s_mtm83_031002
Canton_polygone
1:10 000
0 0.05 0.1 0.2 0.3 0.4
Kilometers









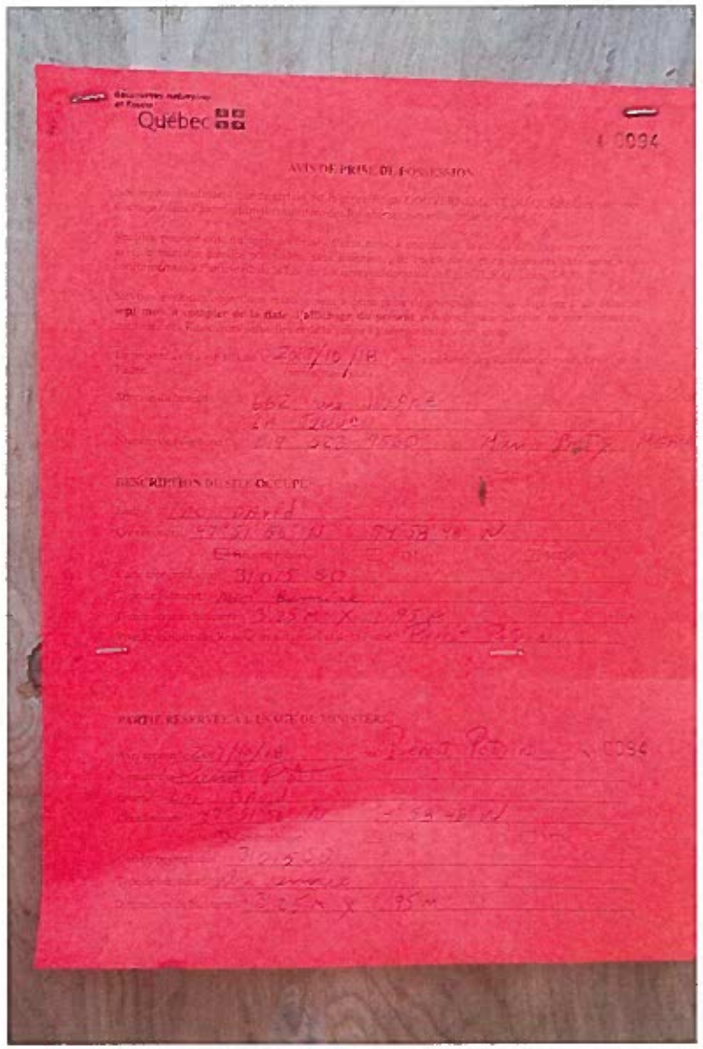
Québec
AVIS DE PRISE DE POSSESSION



RAPPORT D'INSPECTION — Occupation sans droits

A - LOCALISATION DE L'OCCUPATION

Numéro de l'avis : 0094

1 Désignation au cadastre du Québec

Numéro de lot rénové (numéro supérieur à 1 000 000) : _____

2 Désignation au cadastre non rénové

Canton, seigneurie, paroisse ou bassin : canton David

Rang, territoire non divisé : _____

Lot, parcelle, partie : _____

3 Autres renseignements

Feuillet cartographique : 31 01550

Nom du plan d'eau : LAC DAVID

Municipalité ou MRC : LA TUQUE

4 Coordonnées GPS ☒ ou Autre ☐

Datum : NAD27 ☐ NAD83 ☐ Projection : UTM ☐ MTM ☐ Fuseau : _____

Nord : 47°51'56" Est : 74°58'48" ou Latitude : _____ Longitude : _____

B - ACCESSIBILITÉ

1 Accès à l'occupation par Automobile ☐ Véhicule utilitaire ☒ 4x4 QUAD ☒ À pied ☐

Bateau ☐ Avion ☐

2 Chemin ouvert à l'année Oui ☐ Non ☒

C - IDENTITÉ DE L'OCCUPANT

Connu ☐ Inconnu ☒

1 IDENTITÉ Possiblement voir autre dossier — M. ☐ Mme ☐

NOM ET PRÉNOM OU PERSONNE MORALE (EN LETTRES MOULÉES)

2 À remplir s'il s'agit d'une personne morale, d'une association ou d'un groupe de personnes.

REPRÉSENTÉ PAR

NOM ET PRÉNOM DU REPRÉSENTANT — FONCTION

3 NUMÉROS DE TÉLÉPHONE (individu ou représentant)

Résidence :

Autre :

4 ADRESSE (individu ou représentant)

NUMÉRO — RUE

VILLE — PROVINCE — Code postal : _____

D – CARACTÉRISTIQUES DE L'OCCUPATION

1 Type de la construction Cache/Tour de guet ☐ Chalet/Camp ☐ Abri au sol/Tente ☒ Roulotte ☐ Maison-mobile ☐

Aucune construction ☐ Autre ☐ Précisez : Remise

2 Dimensions de l'occupation

Largeur (mètres) : 1,95m Profondeur (mètres) : 3,25 m Superficie (mètres carrés) : _____

3 Dépendances Remise ☐ Garage ☐ Hangar à bateau ☐ Quai flottant ☐ Quai permanent ☐

Aucune construction ☒ Autre ☐ Précisez : _____

4 Durée de l'occupation (si connue)

Depuis le : _____ Année Mois Jour

E – DESCRIPTION DE LA CONSTRUCTION PRINCIPALE

1 **Fondation**	Pilotis ☐	Bloc ☐	Aucune ☒	
2 **Revêtement**	Extérieur : Bois	Intérieur (si possible) : Bois	Couverture : Tôle	
3 **Service d'électricité**	Oui ☐	Non ☒		
4 **Estimation**				
Bâtiment principal :	0 $ à 2 999 $ ☒	3 000 $ à 9 999 $ ☐	10 000 $ à 24 999 $ ☐	25 000 $ et plus ☐
Dépendances :	~~0 $ à 499 $ ☒~~	500 $ à 1 999 $ ☐	2 000 $ à 4 999 $ ☐	5 000 $ et plus ☐

F – DÉBOISEMENT

1 **Déboisement du terrain**	Oui ☐	Non ☒
2 **Déboisement de la bande riveraine**	Oui ☐	Non ☒

G – PHOTOGRAPHIE DU BÂTIMENT

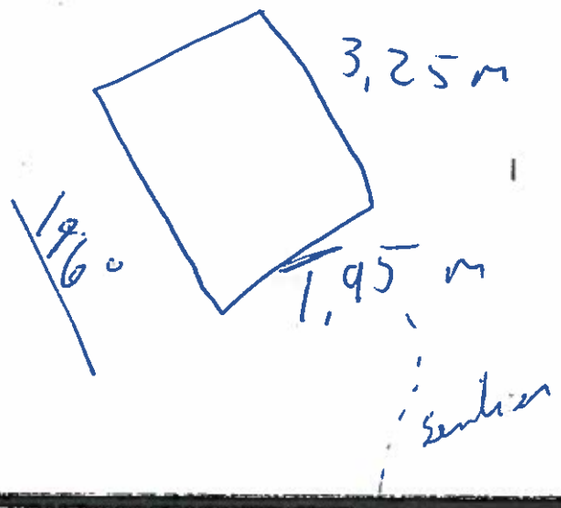

H – CROQUIS DES LIEUX ET DE L'OCCUPATION

K – SIGNATURE

J'ai personnellement constaté les faits mentionnés ci-dessus

Original signé

SIGNATURE	Année	Mois	Jour	FONCTION	NUMÉRO TÉLÉPHONE
	2017	10	18		

Annexe 2.3 – Formulaire du rapport d'inspection

LOGO MRC

RAPPORT D'INSPECTION — Occupation sans droits

A - LOCALISATION DE L'OCCUPATION — Numéro de l'avis : 0000000 0120

1 Désignation au cadastre du Québec

Numéro de lot rénové (numéro supérieur à 1 000 000) : _____

2 Désignation au cadastre non rénové

Canton, seigneurie, paroisse ou bassin : DAVID

Rang, territoire non divisé : _____

Lot, parcelle, partie : _____

3 Autres renseignements

Feuillet cartographique : 31O15NO

Nom du plan d'eau : RIVIÈRE AUX BLEUETS

Municipalité ou MRC : LA TUQUE

4 Coordonnées GPS ☒ ou Autre ☐

Datum : NAD27 ☐ NAD83 ☐ Projection : UTM ☐ MTM ☐ Fuseau : _____

Nord. _____ Est : _____ ou Latitude 74°58'42" Longitude 47°53'13"

B - ACCESSIBILITÉ

1 Accès à l'occupation par Automobile ☐ Véhicule utilitaire ☒ QUAD ☐ À pied ☐

Bateau ☐ Avion ☐

2 Chemin ouvert à l'année Oui ☐ Non ☒

C - IDENTITÉ DE L'OCCUPANT — Connu ☐ Inconnu ☒

1 IDENTITÉ _____ M. ☐ Mme ☐

NOM ET PRÉNOM OU PERSONNE MORALE (EN LETTRES MOULÉES)

2 À remplir s'il s'agit d'une personne morale, d'une association ou d'un groupe de personnes

REPRÉSENTÉ PAR _____

NOM ET PRÉNOM DU REPRÉSENTANT — FONCTION

3 NUMÉROS DE TÉLÉPHONE (individu ou représentant) — Résidence : _____ Autre : _____

4 ADRESSE (individu ou représentant) _____

NUMÉRO — RUE

_____ Code postal : _____

VILLE — PROVINCE

D – CARACTÉRISTIQUES DE L'OCCUPATION

1 Type de la construction Cache/Tour de guet ☒ Chalet/Camp ☐ Abri au sol/Tente ☐ Roulotte ☐ Maison-mobile ☐

Aucune construction ☐ Autre ☐ Précisez : _____

2 Dimensions de l'occupation

Largeur (mètres) : 1.8 Profondeur (mètres) : 1.8 Superficie (mètres carrés) : 3,25 m²

3 Dépendances Remise ☐ Garage ☐ Hangar à bateau ☐ Quai flottant ☐ Quai permanent ☐

Aucune construction ☐ Autre ☐ Précisez : _____

4 Durée de l'occupation (si connue)

Depuis le : _____ Année Mois Jour

E – DESCRIPTION DE LA CONSTRUCTION PRINCIPALE

1	Fondation	Pilotis ☒	Bloc ☐	Aucune ☐	
2	Revêtement				
	Extérieur : OSB	Intérieur (si possible) : OSB	Couverture : Bois		
3	Service d'électricité	Oui ☐	Non ☐		
4	Estimation				
	Bâtiment principal	0 $ à 2 999 $ ☒	3 000 $ à 9 999 $ ☐	10 000 $ à 24 999 $ ☐	25 000 $ et plus ☐
	Dépendances	0 $ à 499 $ ☐	500 $ à 1 999 $ ☐	2 000 $ à 4 999 $ ☐	5 000 $ et plus ☐

F – DÉBOISEMENT

1	Déboisement du terrain	Oui ☐	Non ☒
2	Déboisement de la bande riveraine	Oui ☐	Non ☒

G – PHOTOGRAPHIE DU BÂTIMENT

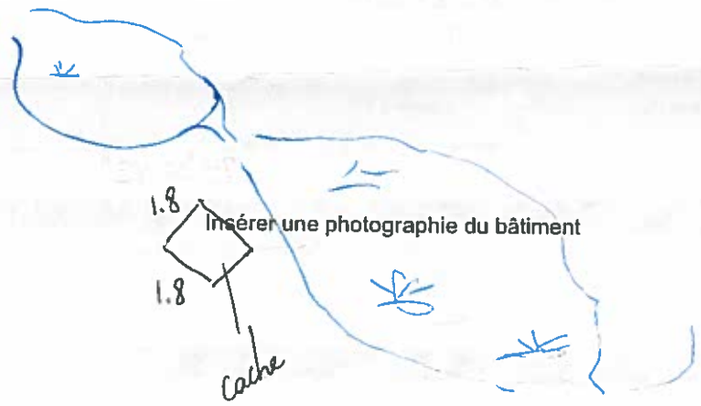

H – CROQUIS DES LIEUX ET DE L'OCCUPATION

K – SIGNATURE

J'ai personnellement constaté les faits mentionnés ci-dessus

Original signé

2020 / 11 / 11 — GTP — VLT poste 2694

Année / Mois / Jour — FONCTION — NUMÉRO TÉLÉPHONE


N
Rivière aux Bleuets
canton David
Rivière aux Bleuets
1:6 000
Date: 2020-11-16
Par Benoît Vambergue
Carte à titre indicatif, aucune portée légale.



PARTIE RÉSERVÉE À L'USAGE DU MINISTÈRE

Avis apposé le 2020/10/22 par Vaudrogne Benoît / Patvin Pierrot N° 0120

Signature : Original signé

Endroit : RIVIERE AUX BLEUETS

Coordonnées : 74° 58' 42" 47° 53' 13"

☒ Géographiques ☐ UTM ☐ MTM

Carte topographique : 31 O 15 NO

Type de bâtiment : Cache

Dimensions du bâtiment : 1,83 x 1,83


22/10/2020 14:41


22/10/2020 14:41

 LT 2020-049-0477

Annexe 2.3 – Formulaire du rapport d'inspection

LOGO MRC

RAPPORT D'INSPECTION — Occupation sans droits

A - LOCALISATION DE L'OCCUPATION — Numéro de l'avis : 0000000 0121

1 **Désignation au cadastre du Québec**

Numéro de lot rénové (numéro supérieur à 1 000 000) : _____

2 **Désignation au cadastre non rénové**

Canton, seigneurie, paroisse ou bassin : DAVID

Rang, territoire non divisé : _____

Lot, parcelle, partie : _____

3 **Autres renseignements**

Feuillet cartographique : 31 015 NO

Nom du plan d'eau : RIVE EST RIVIÈRE AUX BLEUETS

Municipalité ou MRC : LA TUQUE

4 **Coordonnées** GPS ☒ ou Autre ☐

Datum : NAD27 ☐ NAD83 ☒ Projection : UTM ☐ MTM ☐ Fuseau : _____

Nord. _____ Est : _____ ou Latitude 74 59 07 Longitude : 47 53 20

B - ACCESSIBILITÉ

1 **Accès à l'occupation par** Automobile ☐ Véhicule utilitaire ☐ QUAD ☒ À pied ☐

Bateau ☐ Avion ☐

2 **Chemin ouvert à l'année** Oui ☐ Non ☒

C - IDENTITÉ DE L'OCCUPANT Connu ☐ Inconnu ☒

1 **IDENTITÉ** M. ☐ Mme ☐

NOM ET PRÉNOM OU PERSONNE MORALE (EN LETTRES MOULÉES)

2 À remplir s'il s'agit d'une personne morale, d'une association ou d'un groupe de personnes.

REPRÉSENTÉ PAR

NOM ET PRÉNOM DU REPRÉSENTANT FONCTION

3 **NUMÉROS DE TÉLÉPHONE** (individu ou représentant) Résidence : Autre :

4 **ADRESSE** (individu ou représentant)

NUMÉRO RUE

VILLE PROVINCE Code postal : _____

D - CARACTÉRISTIQUES DE L'OCCUPATION

1 **Type de la construction** Cache/Tour de guet ☒ Chalet/Camp ☐ Abri au sol/Tente ☐ Roulotte ☐ Maison-mobile ☐

Aucune construction ☐ Autre ☐ Précisez : _____

2 **Dimensions de l'occupation**

Largeur (mètres) : 1.8 Profondeur (mètres) : 1.8 Superficie (mètres carrés) : 3,24 m²

3 **Dépendances** Remise ☐ Garage ☐ Hangar à bateau ☐ Quai flottant ☐ Quai permanent ☐

Aucune construction ☐ Autre ☐ Précisez : _____

4 **Durée de l'occupation (si connue)**

Depuis le : _____ Année Mois Jour

E – DESCRIPTION DE LA CONSTRUCTION PRINCIPALE

1 **Fondation** Pilotis ☒ Bloc ☐ Aucune ☐

2 **Revêtement**
Extérieur : OSB Intérieur (si possible) : OSB Couverture : tôle

3 **Service d'électricité** Oui ☐ Non ☒

4 **Estimation**

Bâtiment principal :	0 $ à 2 999 $ ☒	3 000 $ à 9 999 $ ☐	10 000 $ à 24 999 $ ☐	25 000 $ et plus ☐
Dépendances :	0 $ à 499 $ ☐	500 $ à 1 999 $ ☐	2 000 $ à 4 999 $ ☐	5 000 $ et plus ☐

F – DÉBOISEMENT

1 **Déboisement du terrain** Oui ☐ Non ☒

2 **Déboisement de la bande riveraine** Oui ☐ Non ☒

G – PHOTOGRAPHIE DU BÂTIMENT

LAC

Insérer une photographie du bâtiment

1.8

chemin

H – CROQUIS DES LIEUX ET DE L'OCCUPATION

K – SIGNATURE

J'ai personnellement constaté les faits mentionnés ci-dessus

Original signé

2020-10-22 GTP VLT poste 4694

Année Mois Jour FONCTION NUMÉRO DE TÉLÉPHONE

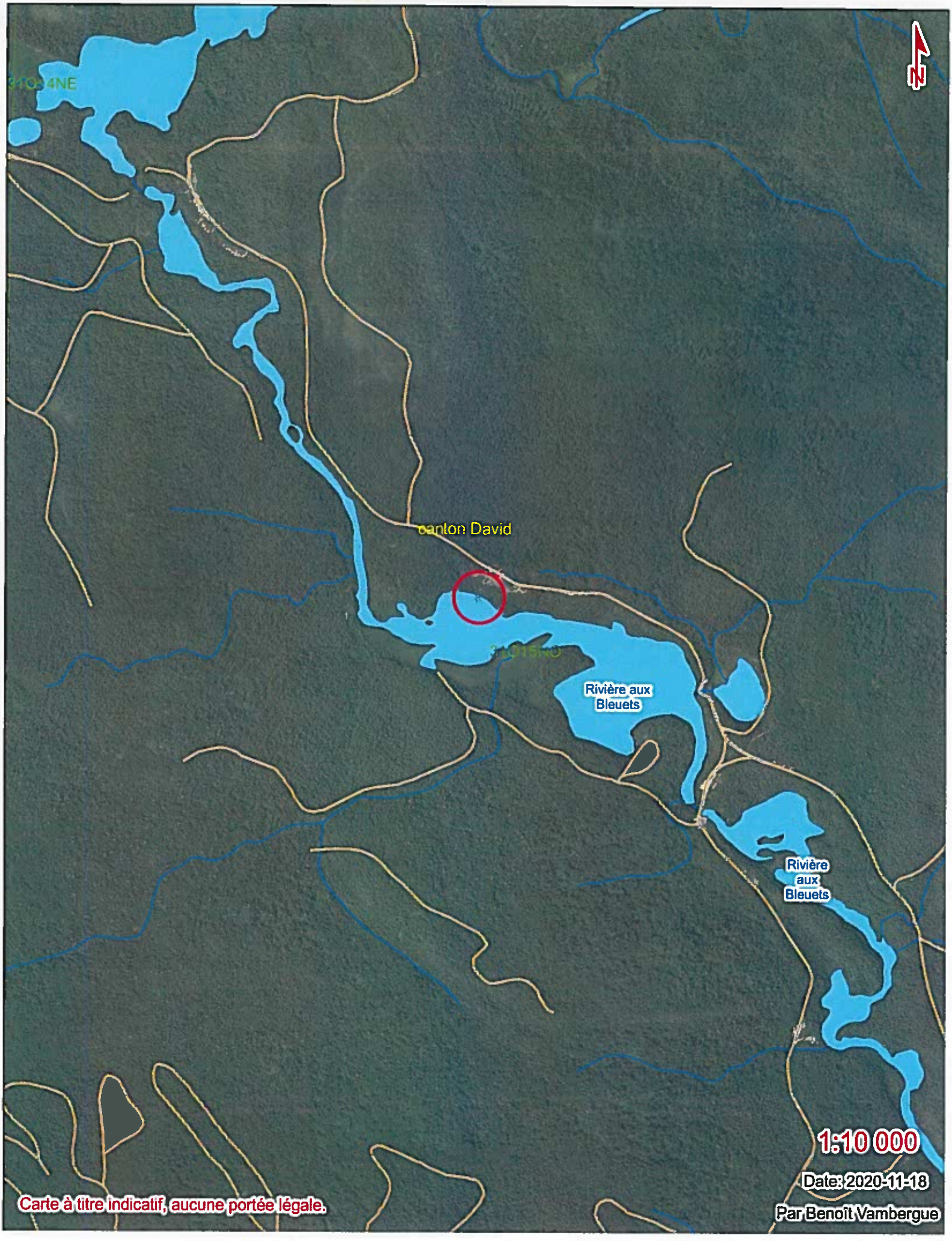
N
canton David
Rivière aux Bleuets
Rivière aux Bleuets
1:10 000
Date: 2020-11-18
Par Benoît Vambergue
Carte à titre indicatif, aucune portée légale.



PARTIE RÉSERVÉE À L'USAGE DU MINISTÈRE

Avis apposé le 2020/10/22 par Vambergue Benoît / Potvin Pierrot N° 0121

Signature : Original signé

Endroit : RIVIERE AUX BLEUETS

Coordonnées : 74° 59' 07" 47° 53' 20"

☒ Géographiques ☐ UTM ☐ MTM

Carte topographique : 31 O 15 NO

Type de bâtiment : CACHE

Dimensions du bâtiment: 1,83 x 1,83 m


22/10/2020 14:56


22/10/2020 14:56

Ministère de l'Énergie et des Ressources naturelles
Québec
Direction générale du réseau régional

RAPPORT D'INSPECTION

A- IDENTIFICATION

de dossier : **000678-10-001** Date de l'inspection : **16 mars 2022**

B- TYPE D'INSPECTION : Nouvelle occupation ☐ Inspection de suivi de dossier ☒

C- TYPE D'OCCUPATION OSD ☒ Dépotoir ☐ Véhicule désaffecté ☐

D- NOUVELLE OCCUPATION SANS DROIT)

Nature des actions entreprises :

Avis de prise de possession : ☒ No : **2171**

Identification de l'occupant :

E- ACCESSIBILITÉ

Automobile	☐	À pied	☐
Pick up 4X4	☐	VTT	☐
Hélicoptère	☒	Avion	☐
Bateau	☐		

F- TYPE D'OCCUPATION

Aucune construction	☐
Abri	☒
Camp	☐
Chalet	☐
Roulotte	☐
Maison mobile sur roues	☐
Maison mobile fixe	☐
Véhicule motorisé désaffecté	☐
Autobus	☐
Roulotte de chantier	☐

Dimensions : **3,9 X 4,3 m.**

Autre : _____

_____

G- Nombre d'étages **1**

Isolation Oui ☒ Non ☐

Galerie ☐ Remise ☐

Toit pignon ☒ Toit plat ☐

Couverture bardeau ☐

Couverture tôle ☒

Charpente bois ☒

Charpente roulotte ☐

Fondation bois ou pilotis bois ☒

Fondation pilotis metal ou blocs bétons ☐

Type de chauffage :

Bois ☒

Huile ☐

Propane ☐

Électrique ☐

Cheminée tôle ☒

Cheminée brique ☐

H- LAC ET COURS D'EAU

Présence d'un :

Milieux Humide	☐
Lac	☐
Cours d'eau étiage permanent	☒
Cours d'eau étiage non-permanent	☐

Distance de l'occupation : **25** mètres

Commentaires :

Ancien camp de chasse abandonné, avec beaucoup de matériel sur place. VTT, canots (2)

Fiche localisation SIGT ou GDF :

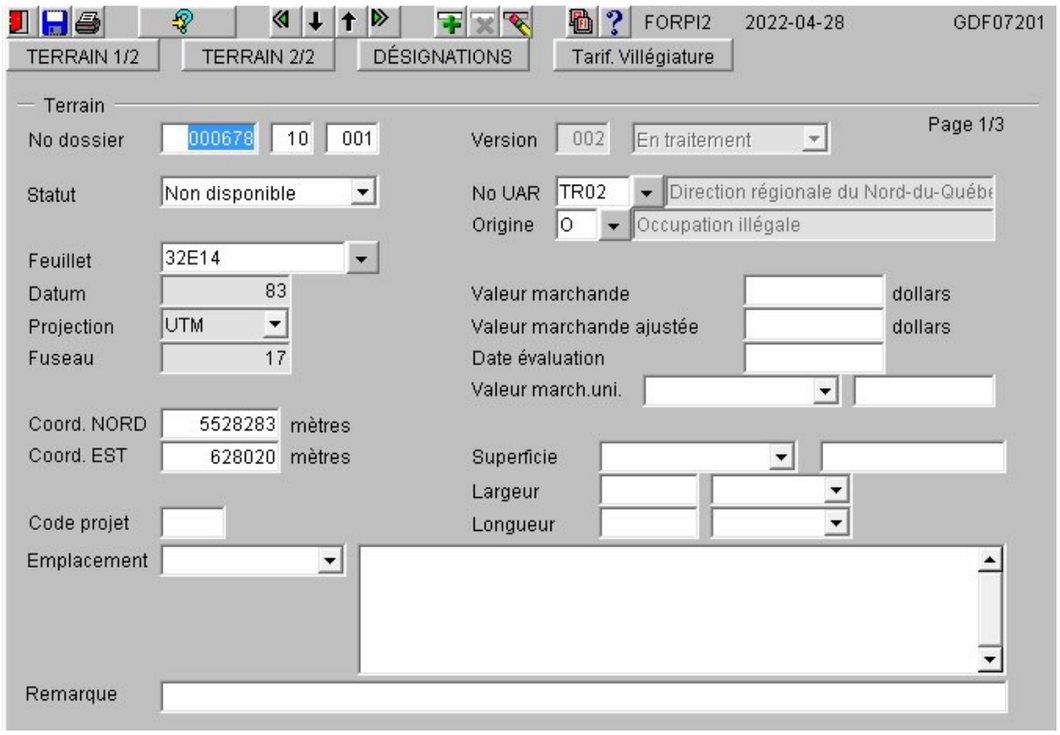

I- PHOTOS






16.03.2022 12:43


16.03.2022 12:57

RAPPORT D'INSPECTION

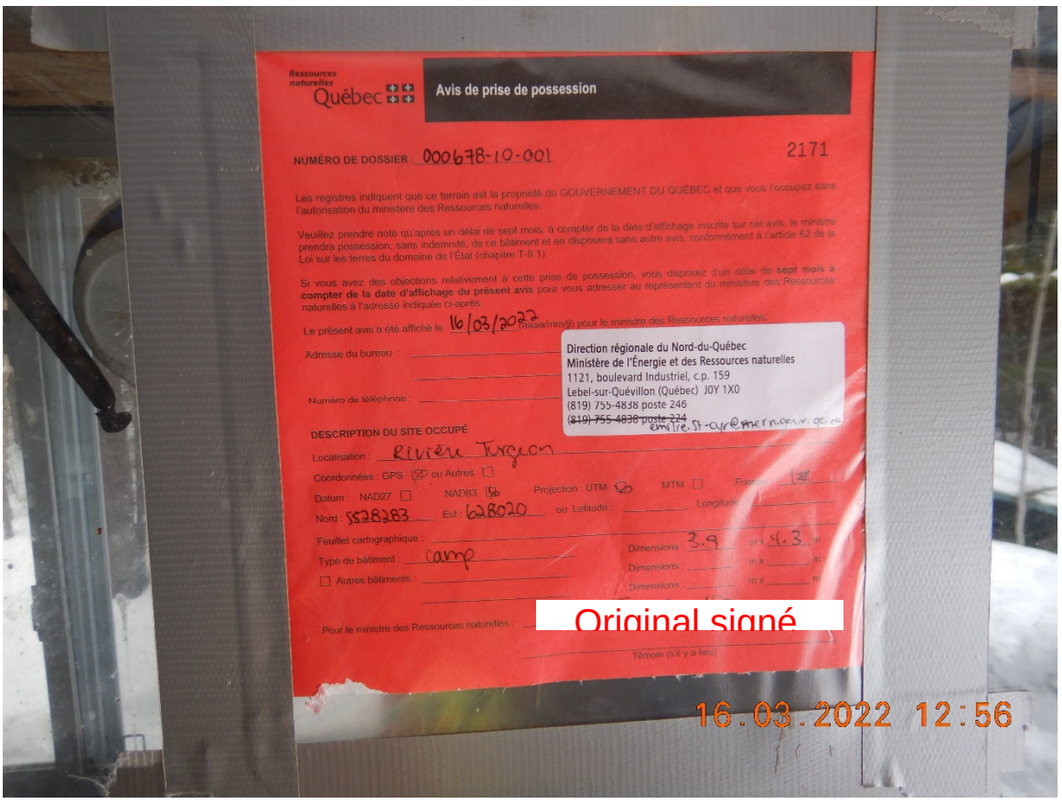

J- Signature Original signé	Date : **16 mars 2022**
K- Signature :_____ _____ (Témoin)	Date :____ _____

Ce formulaire se retrouve ici :

http://sharepoint/sites/SRR/DGRR/OSD_Inconnus/Processus_Procedure/Forms/AllItems.aspx?RootFolder=%2Fsites%2FSRR%2FDGRR%2FOSD%5FInconnus%2FProcessus%5FProcedure%2FDocuments%5FModeles&FolderCTID=0x01200071A9D2A02D854E42A6E1EB18B9376AE0&View={9A59F5C8-9B82-4CBE-A337-EAA61FE36C58}

Ministère de l'Énergie et des Ressources naturelles

Québec

Direction générale du réseau régional

RAPPORT D'INSPECTION

A- IDENTIFICATION

de dossier : 729205 Date de l'inspection : 2022-11-18

B- TYPE D'INSPECTION : Nouvelle occupation ☐ Inspection de suivi de dossier ☒

C- TYPE D'OCCUPATION OSD ☒ Dépotoir ☐ Véhicule désaffecté ☐

(s'il ne s'agit pas d'une nouvelle occupation, passez directement à la section F)

D- NOUVELLE OCCUPATION SANS DROIT)

(s'il ne s'agit pas d'une nouvelle occupation, passez directement à la section F)

Nature des actions entreprises :

Avis de prise de possession : ☐ No : _____

OU

Identification de l'occupant : _____

_____

_____

_____

E- NOUVEAU DÉPOTOIR

(s'il ne s'agit pas d'une nouvelle occupation, passez directement à la section F)

Âge approximatif du site : _____

Dimensions du site : Largeur : _____ Longueur : _____ Hauteur : _____

Description des déchets : _____

_____

_____

_____

F- ÉLÉMENTS DE LOCALISATION

Coordonnées géographiques : Degrés décimaux ☐ Degrés minutes secondes ☐

ou

Coordonnées projetées : UTM ☐ MTM ☒ Fuseau : 09

Latitude : Nord : Y : 5066357 Longitude : Est : X : 387666

Feuillet cartographique : _____

Ministère de l'Énergie et des Ressources naturelles
Québec
Direction générale du réseau régional

RAPPORT D'INSPECTION

Territoire de gestion : _____ Zec : _____

MRC : _____ Lac : _____

Municipalité : _____ Rivière : _____

Bassin : _____ Extra riverain (O/N) : _____

Canton : _____ Refuge faunique (O/N) : _____

Rang : _____ Non divisée : _____

Lot : _____ Seigneurie : _____

Autres : _____

G- ACCESSIBILITÉ

Automobile	☐	À pied	☐	Avion	☐
Camionnette	☐	VTT	☑	Bateau	☐
Quatre roues motrices	☐	Camion-grue	☐	Hélicoptère	☐

H- TYPE D'OCCUPATION

Aucune construction	☐
Abri	☐
Camp	☐
Chalet	☐
Roulotte	☐
Maison mobile sur roues	☐
Maison mobile fixe	☐
Véhicule motorisé désaffecté	☐
Cache	☐
Autobus	☐
Structure de bois sans toit	☐
Structure de métal	☐
Roulotte de chantier	☐

Dimensions : _____

Autre : _____

_____

_____

I- EN CHANTIER ☐

Âge approximatif de la construction_____

Nombre d'étages _____

Isolation Oui ☐ Non ☐

Dépendance :

Galerie	☐
Remise	☐
Fosse sèche	☐
Hangar à bateau	☐
Abri	☐

Autre : _____

_____

_____

J- SERVICE (si identifiable)

Eau : _____

_____

Éclairage : _____

_____

Chauffage : _____

_____

Autres : _____

_____

K- LAC ET COURS D'EAU

Présence d'un :

Milieux Humide	☐
Lac	☐
Rivière à saumon	☐
Cours d'eau étiage permanent	☐
Cours d'eau étiage non-permanent	☐

Distance de l'occupation : _____
mètres

L- COMMENTAIRES

CAMP BRULÉ PAR MRNF.
SUITE A UN JUGEMENT
COUR SUPÉRIEURE.

M- DÉMANTÈLEMENT / RÉCUPÉRATION

TYPE DE TRAVAUX À EFFECTUER : Démantèlement ☐ Récupération ☐

DIMENSIONS : Largeur : _____ Longueur : _____ Hauteur : _____

ACCÈS :

_____

_____

_____

PARTICULARITÉ :

_____

_____

_____

DESCRIPTION :

_____

_____

_____

_____

_____

_____

_____

_____

_____

_____

_____

_____

_____

_____

_____

N- CROQUIS

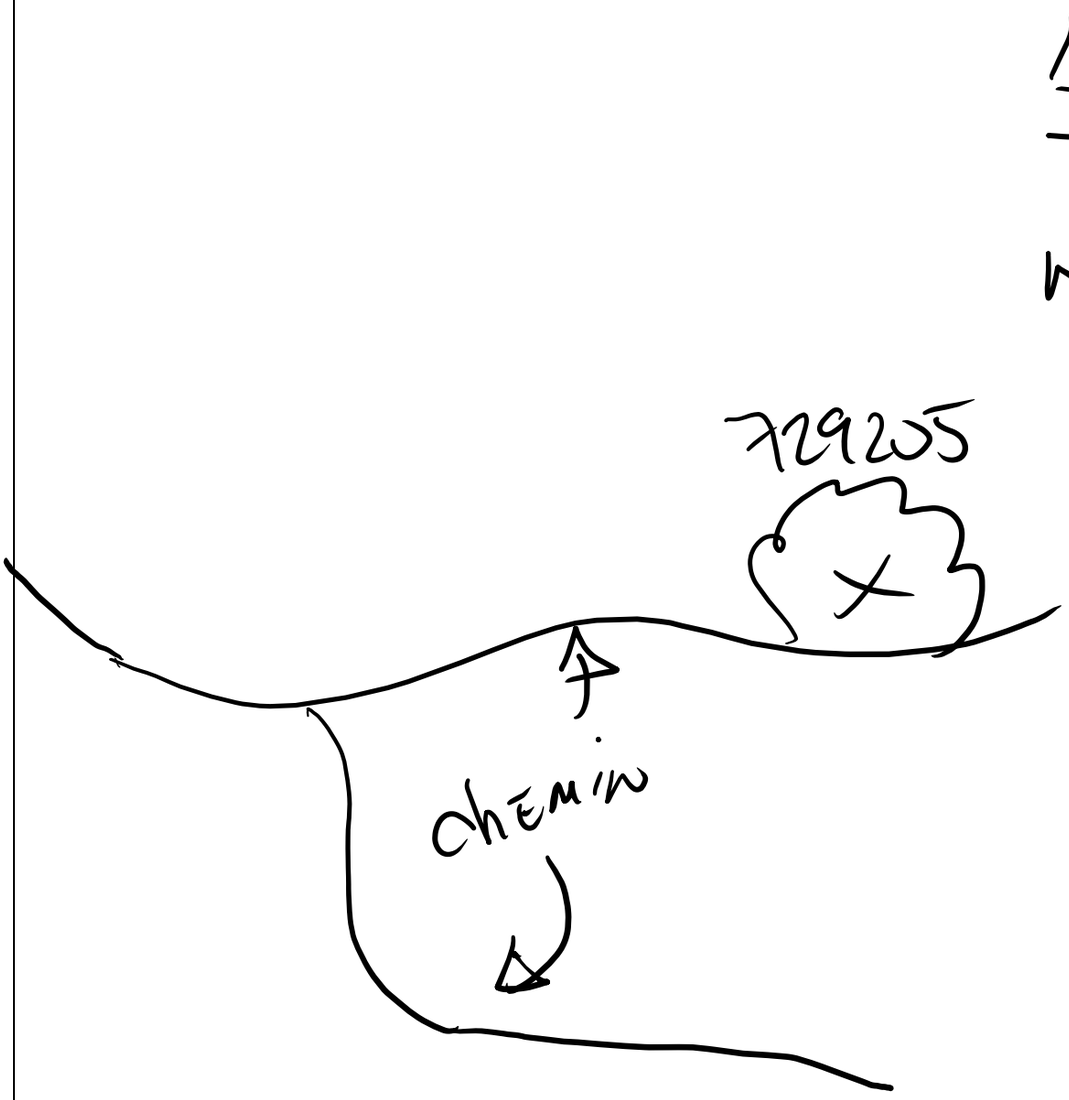

O- PHOTOS













RAPPORT D'INSPECTION



Original signé

P- Signature :__	Date :2022-11-18
Q- Signature :_____ (Témoin)	Date :_____

Ce formulaire se retrouve ici :

http://sharepoint/sites/SRR/DGRR/OSD_Inconnus/Processus_Procedure/Forms/AllItems.aspx?RootFolder=%2Fsites%2FSRR%2FDGRR%2FOSD%5FInconnus%2FProcessus%5FProcedure%2FDocuments%5FModeles&FolderCTID=0x01200071A9D2A02D854E42A6E1EB18B9376AE0&View={9A59F5C8-9B82-4CBE-A337-EAA61FE36C58}

RAPPORT D'INSPECTION OSD

N° de dossier	N° d'avis
LT2021-197-0741	246

Date de dénonciation	2021-11-23	**Plaignant**	53-54

Secteur	Feuillet cartographique	Repère géographique
Zec Kiskissink	31P16NE	NE Lac du Berger

Latitude	5 312 735	**Canton:**	**Municipalité/MRC**	
Longitude	400 477	Rhodes	La Tuque	

Occupant Présumé:	So
Adresse:	
N° téléphone:	

Accès	Type d'OSD	Visité le	Nom du Technicien
Vtt	camp/cache	2021-11-23	BV/PP

Dimensions Bâtiment principal:	Bâtiment annexe 1	Bâtiment annexe 2	Bâtiment annexe 3
10'x6'	So	So	So

Fondations	pilotis
Revêtement extérieur	Bois
Revêtement intérieur	Isolant
Couverture	Bois
Service d'électricité	non
Estimation bâtiment principal	0 $ à 2999 $
Estimation des annexes	So
Déboisement du terrain	oui
Déboisement de la bande riveraine	oui

Croquis:

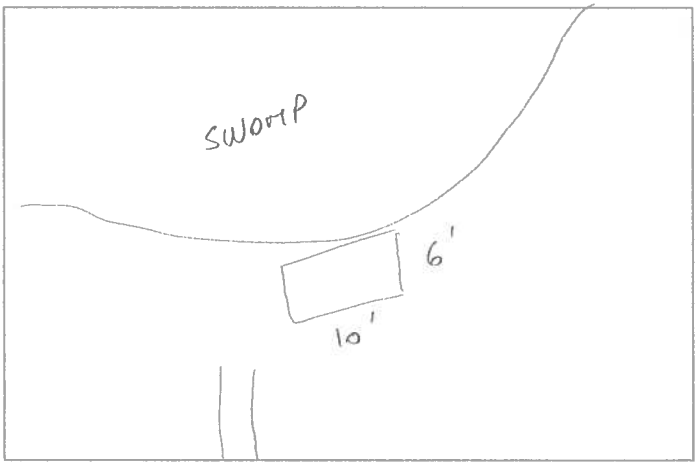

Commentaire:

Signature:	Date:	Fonction:	Numéro de téléphone:
Original signé	2021-11-29	Technicien GTP	819 523 8200 poste 2694


N
Lac du Berger
9 KM
R
0213
10 KM
Lac Potvin
1:10 000
Date: 2021-11-29 du Goudron
Par Benoît Vambergue
Système de coordonnées: Nad 83 MTM8
Carte à titre indicatif, aucune portée légale.



PARTIE RÉSERVÉE À L'USAGE DU MINISTÈRE

Avis apposé le 2021/11/23 par Benoit Potvin Benoit Vanbergen N° 0246

Signature Original signé

Endroit : Zec Kiskissink Nord Est du lac du Berger

Coordonnées : 400477 5312735

☐ Géographiques ☐ UTM ☒ MTM 8

Carte topographique : 31 P16 NE

Type de bâtiment : Cache

Dimensions du bâtiment: 6' X 10'

VILLE DE LA TUQUE

RAPPORT D'INSPECTION OSD

N° de dossier	N° d'avis
LT2021-196-0740	247

Date de dénonciation	2021-11-23	Plaignant		53-54

Secteur	Feuillet cartographique	Repère géographique
Zec Kiskissink	31P16NE	NE Lac du Berger

Latitude	5 312 519
Longitude	400 131

Canton:	Municipalité/MRC
Rhodes	La Tuque



Occupant Présumé:	So
Adresse:	
N° téléphone:	

Accès	Type d'OSD	Visité le	Nom du Technicien
Vtt	camp/cache	2021-11-23	BV/PP

Dimensions Bâtiment principal:	Bâtiment annexe 1	Bâtiment annexe 2	Bâtiment annexe 3
8'x8'	So	So	So

Fondations	aucunes
Revêtement extérieur	Bois
Revêtement intérieur	Bois
Couverture	Tôle
Service d'électricité	non
Estimation bâtiment principal	0 $ à 2999 $
Estimation des annexes	So
Déboisement du terrain	non
Déboisement de la bande riveraine	non

Croquis:

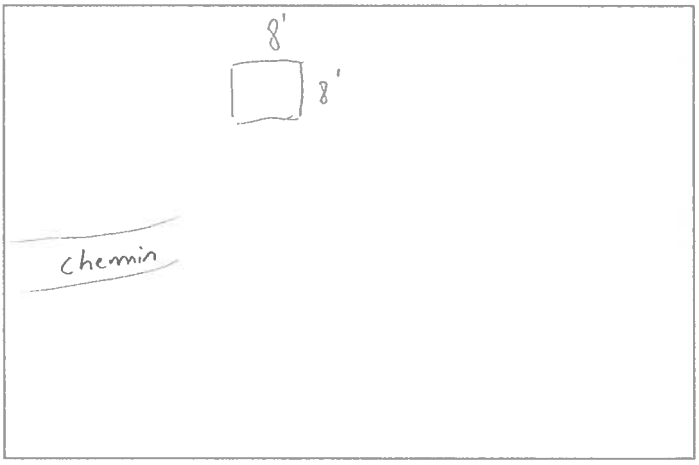

Commentaire:

Signature:	Date:	Fonction:	Numéro de téléphone:
Original signé	2021-11-29	Technicien GTP	819 523 8200 poste 2694


N
Lac Gertrude
Lac du Berger
Lac Francis
9 KM
R
0213
10 KM
1:10 000
Date: 2021-11-29
Par Benoît Vambergue
Système de coordonnées: Nad 83 MTM8
Carte à titre indicatif, aucune portée légale.

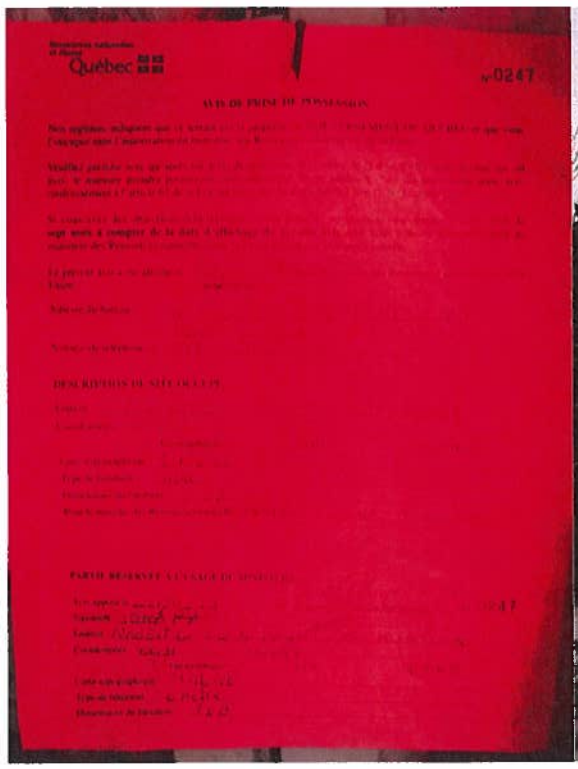



PARTIE RÉSERVÉE À L'USAGE DU MINISTÈRE

Avis apposé le 2021/11/23 par Pierrot Potvin Benoît Vambergue N° 0247

Signature : Original signé

Endroit : Nord Est du Lac du Berger / Zec Kiskissink

Coordonnées : 400131 5312519

☐ Géographiques ☐ UTM ☒ MTM 8

Carte topographique : 31P16NE

Type de bâtiment : cache

Dimensions du bâtiment : 8'x8'

VILLE DE LA TUQUE

RAPPORT D'INSPECTION OSD

N° de dossier	N° d'avis
LT2021-215-0759	248

Date de dénonciation	2021-11-23	Plaignant	vlt

Secteur	Feuillet cartographique	Repère géographique
Zec Kiskissink	31P16NE	E du Lac du Berger

Latitude	5 312 338
Longitude	400 396

Canton:	Municipalité/MRC
Rhodes	La Tuque



Occupant Présumé:	So
Adresse:	
N° téléphone:	

Accès	Type d'OSD	Visité le	Nom du Technicien
Vtt	camp/cache	2021-11-23	BV/PP

Dimensions Bâtiment principal:	Bâtiment annexe 1	Bâtiment annexe 2	Bâtiment annexe 3
8'x6'	So	So	So

Fondations	aucunes
Revêtement extérieur	Bois
Revêtement intérieur	Bois
Couverture	Tôle
Service d'électricité	non
Estimation bâtiment principal	0 $ à 2999 $
Estimation des annexes	So
Déboisement du terrain	non
Déboisement de la bande riveraine	non

Croquis:

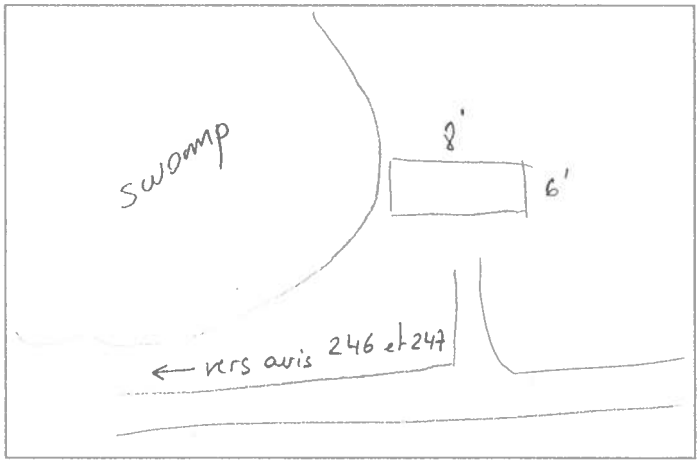

Commentaire:

Signature:	Date:	Fonction:	Numéro de téléphone:
Original signé	2021-11-29	Technicien GTP	819 523 8200 poste 2694


N
Lac du Berger
9 KM
R
0213
10 KM
1:10 000
Système de coordonnées: Nad 83 MTM8
Carte à titre indicatif, aucune portée légale.
Date: 2021-11-29
Lac du
Goudron
Par Benoît Vambergue



PARTIE RÉSERVÉE À L'USAGE DU MINISTÈRE Benoit Potvin

Avis apposé le 2021/11/23 par Benoit Vanbergen N° 0248

Signature : Original signé

Endroit : Est du Lac du Berger Lac Kiskissink

Coordonnées : 400396 5312338

☐ Géographiques ☐ UTM ☒ MTM 8

Carte topographique : 31P/11-NE

Type de bâtiment : CACHE

Dimensions du bâtiment : 6'X8'

PARTIE RÉSERVÉE À L'USAGE DU MINISTÈRE

NUMÉRO DE DOSSIER : 1949

1949

Avis apposé le 22/10/18 par BENOIT BEAUPRE

Localisation : LAC INNOMMÉ - TROIS-RIVES

Coordonnées : GPS ☑ ou Autres ☐

Datum : NAD27 ☐ NAD83 ☑ Projection : UTM ☐ MTM ☑ Fuseau : 8

Nord : 47°01.508' Est : 72°44.338' ou Latitude : _____ Longitude : _____

Feuillet cartographique : _____

Type de bâtiment : CAMP DE CHASSE Dimensions : 2,5 m x 3,35 m

☑ Autres bâtiments : TOILETTE SÈCHE Dimensions : 1 m x 1,2 m

Dimensions : _____ m x _____ m

Original signé

Signature : _____

Original signé

Témoin : _____

Ministère des Ressources naturelles

401743-129

avis 1949

Projection	Zone	Nord	Est
MTM	08	5209780	362664
UTM	18	5210417	671829
Latitude Longitude	N/D	47° 1' 30"	-72° 44' 20"

Territoire sous délégation de gestion	Délégataire	Subdélégataire
Convention de gestion territoriale	Aucun	Aucun
Villégiature, abri sommaire, sable et gravier	Mékinac	Aucun
Zone de récréation principale - Parc régional	Aucun	Aucun

Zone accessible aux premiers requérants	Non

Domanialité type	Aucun
Domanialité autorité	Aucun
Unité de gestion des ressources naturelles	041
BDTQ	31P02-0102
BDTA	31P
Municipalité	Trois-Rives (35055-M)
Région administrative	Mauricie (04)
Type de territoire	Municipalité
MRC	Mékinac (35)
N° lot rénové	Aucun
Niveau 1	Mékinac (Canton)
Niveau 2	non divisée (Partie)
Niveau 3	Aucun
Zec	Aucune

Pôle	Sainte-Thècle (46)
Classe d'éloignement	moins de 30 km (158)

Fermer

MRC Mékinac

RAPPORT D'INSPECTION — Occupation sans droits

A - LOCALISATION DE L'OCCUPATION

Numéro de l'avis : **1949**

1 Désignation au cadastre du Québec

Numéro de lot rénové (numéro supérieur à 1 000 000) : _____

2 Désignation au cadastre non rénové

Canton, seigneurie, paroisse ou bassin : Mékinac

Rang, territoire non divisé : Rang IX

Lot, parcelle, partie : 41-p

3 Autres renseignements

Feuillet cartographique : 31P02-100-0101

Nom du plan d'eau : Lac Innommé (À environ 650 m au nord du lac de la Saline)

Municipalité ou MRC : Trois-Rives

4 Coordonnées GPS ☒ ou Autre ☐

Datum : NAD27 ☐ NAD83 ☒ Projection : UTM ☐ MTM ☒ Fuseau : 8

Nord : 47° 1.508' Est : 72° 44.338' ou Latitude : _____ Longitude : _____

B - ACCESSIBILITÉ

1 Accès à l'occupation par Automobile ☐ Véhicule utilitaire ☐ QUAD ☒ À pied ☐

Bateau ☐ Avion ☐

2 Chemin ouvert à l'année Oui ☐ Non ☒

C - IDENTITÉ DE L'OCCUPANT

Connu ☐ Inconnu ☒

1 IDENTITÉ _____ M. ☐ Mme ☐

NOM ET PRÉNOM OU PERSONNE MORALE (EN LETTRES MOULÉES)

2 À remplir s'il s'agit d'une personne morale, d'une association ou d'un groupe de personnes.

REPRÉSENTÉ PAR _____

NOM ET PRÉNOM DU REPRÉSENTANT FONCTION

3 NUMÉROS DE TÉLÉPHONE (individu ou représentant)

Résidence :

Autre :

4 ADRESSE (individu ou représentant) _____

NUMÉRO RUE

_____ Code postal : _____

VILLE PROVINCE

D – CARACTÉRISTIQUES DE L'OCCUPATION

1 Type de la construction Cache/Tour de guet ☐ Chalet/Camp ☒ Abri au sol/Tente ☐ Roulotte ☐ Maison-mobile ☐

Aucune construction ☐ Autre ☐ Précisez _____

2 Dimensions de l'occupation

Largeur (mètres) 2.5 m. Profondeur (mètres) : 3.35 m Superficie (mètres carrés) : 8.4 m²

3 Dépendances Remise ☐ Garage ☐ Hangar à bateau ☐ Quai flottant ☐ Quai permanent ☐

Aucune construction ☐ Autre ☒ Précisez : Bécosse (1 m x 1.2 m)

4 Durée de l'occupation (si connue)

Depuis le : _____

Année Mois Jour

E – DESCRIPTION DE LA CONSTRUCTION PRINCIPALE

1	**Fondation**	Pilotis ☐	Bloc ☒	Aucune ☐
2	**Revêtement**			
	Extérieur Bois	Intérieur (si possible) : Bois	Couverture : Papier goudronné	
3	**Service d'électricité**	Oui ☐	Non ☒	
4	**Estimation**			
	Bâtiment principal :	0 $ à 2 999 $ ☒	3 000 $ à 9 999 $ ☐	10 000 $ à 24 999 $ ☐ / 25 000 $ et plus ☐
	Dépendances :	0 $ à 499 $ ☐	500 $ à 1 999 $ ☐	2 000 $ à 4 999 $ ☐ / 5 000 $ et plus ☐

F – DÉBOISEMENT

1	**Déboisement du terrain**	Oui ☐	Non ☒
2	**Déboisement de la bande riveraine**	Oui ☐	Non ☒

G – PHOTOGRAPHIE DU BÂTIMENT



H – CROQUIS DES LIEUX ET DE L'OCCUPATION



K – SIGNATURE

J'ai personnellement constaté les faits mentionnés ci-dessus

Original signé

Benoit Beaupré

2018	10	22	Technologue	(418) 365-5151 poste 207
Année	Mois	Jour	FONCTION	NUMÉRO TÉLÉPHONE

AUTRES PHOTOS

Chalet Côté Sud et Est



Chalet Côté Ouest (Face au lac)



Forêts, Faune et Parcs Québec

COMPLÉMENT DE RAPPORT D'INFRACTION GÉNÉRAL PFQ-150-2 (Ass)

ORIGINE		
Nom de l'organisme Ministère des Forêts, de la Faune et des Parcs	No Mandant 81401	No de référence PFQ/BIA (An - ID dossier - ID défendeur) 2017
Nom et adresse du responsable du dossier GAUTHIER, ÉRIC, 605 avenue de la station, Shawinigan, G9N1V9		

☒ **Sélectionner ici**

E **PHOTOS OU CROQUIS**



Description :
Camp illégal #02 position:47' 1' 31,27"N
72' 44' 10,59"O

UN SEULEMENT

Auteur : GAUTHIER, ÉRIC Date : 2017-10-31 Heure : 08:00 ☐ **Suite sur autre page**

SIGNATURES

☒ J'ai personnellement constaté les faits mentionnés en E	☐ J'ai personnellement constaté les faits mentionnés en E
☒ Personne chargée de l'application de la loi	☐ Personne chargée de l'application de la loi
NOM, prénom (en lettres moulées) GAUTHIER, ÉRIC	NOM, prénom (en lettres moulées)
Matricule 405	Date : Année-Mois-Jour 2017-10-31
Signature Original signé	Signature

PARTIE RÉSERVÉE À L'USAGE DU MINISTÈRE

NUMÉRO DE DOSSIER : 1956

Avis apposé le 29/10/18 par BENOÎT BEAUPRÉ -1956

Localisation :

Coordonnées : GPS ☑ ou Autres ☐

Datum : NAD27 ☐ NAD83 ☐ Projection : UTM ☐ MTM ☑ Fuseau : 8

Nord : 47°02.440' Est : 72°43.348' ou Latitude : Longitude :

Feuillet cartographique :

Type de bâtiment : CAMP DE CHASSE Dimensions : 2.5 m x 2.5 m

☐ Autres bâtiments : Dimensions : m x m

Dimensions : m x m

Original signé

Signature : Témoin :

Original signé

Ministère des Ressources naturelles

401743-134
avis 1956

Projection	Zone	Nord	Est
MTM	08	5211520	363388
UTM	18	5212171	672519
Latitude Longitude	N/D	47° 2' 26"	-72° 43' 45"

Territoire sous délégation de gestion	Délégataire	Subdélégataire
Convention de gestion territoriale	Aucun	Aucun
Villégiature, abri sommaire, sable et gravier	Mékinac	Aucun
Zone de récréation principale - Parc régional	Aucun	Aucun

Zone accessible aux premiers requérants	Non

Domanialité type	Publique
Domanialité autorité	Ministère de l'Énergie et des Ressources naturelles
Unité de gestion des ressources naturelles	041
BDTQ	31P02-0102
BDTA	31P
Municipalité	Trois-Rives (35055-M)
Région administrative	Mauricie (04)
Type de territoire	Municipalité
MRC	Mékinac (35)
N° lot rénové	Aucun
Niveau 1	Mékinac (Canton)
Niveau 2	X (Rang)
Niveau 3	47 (Lot)
Zec	Aucune

Pôle	Sainte-Thècle (46)
Classe d'éloignement	30 - 59 km (153)

Fermer

MRC Mékinac

RAPPORT D'INSPECTION — Occupation sans droits

A - LOCALISATION DE L'OCCUPATION

Numéro de l'avis : **1956**

1 Désignation au cadastre du Québec

Numéro de lot rénové (numéro supérieur à 1 000 000) : _____

2 Désignation au cadastre non rénové

Canton, seigneurie, paroisse ou bassin : Canton de Mékinac

Rang, territoire non divisé : Rang X

Lot, parcelle, partie : Lot 47-P

3 Autres renseignements

Feuillet cartographique : 31I15-200-0202

Nom du plan d'eau : Lac innommé à environ 1 km l'est du lac Tom

Municipalité ou MRC : Trois-Rives

4 Coordonnées GPS ☒ ou Autre ☐

Datum : NAD27 ☐ NAD83 ☒ Projection : UTM ☐ MTM ☒ Fuseau : 8

Nord: 47° 2.440' Est : 72° 43.747' ou Latitude : _____ Longitude : _____

B - ACCESSIBILITÉ

1 Accès à l'occupation par Automobile ☐ Véhicule utilitaire ☐ QUAD ☒ À pied ☐

Bateau ☐ Avion ☐

2 Chemin ouvert à l'année Oui ☐ Non ☒

C - IDENTITÉ DE L'OCCUPANT

Connu ☐ Inconnu ☒

1 IDENTITÉ _____ M. ☐ Mme ☐

NOM ET PRÉNOM OU PERSONNE MORALE (EN LETTRES MOULÉES)

2 À remplir s'il s'agit d'une personne morale, d'une association ou d'un groupe de personnes.

REPRÉSENTÉ PAR _____

NOM ET PRÉNOM DU REPRÉSENTANT FONCTION

3 NUMÉROS DE TÉLÉPHONE (individu ou représentant)

Résidence :

Autre :

4 ADRESSE (individu ou représentant) _____

NUMÉRO RUE

_____ Code postal : _____

VILLE PROVINCE

D – CARACTÉRISTIQUES DE L'OCCUPATION

1 Type de la construction Cache/Tour de guet ☐ Chalet/Camp ☒ Abri au sol/Tente ☐ Roulotte ☐ Maison-mobile ☐

Aucune construction ☐ Autre ☐ Précisez _____

2 Dimensions de l'occupation

Largeur (mètres) .2.5 m Profondeur (mètres) : 2.5 m Superficie (mètres carrés) : 6.25 m²

3 Dépendances Remise ☐ Garage ☐ Hangar à bateau ☐ Quai flottant ☐ Quai permanent ☐

Aucune construction ☒ Autre ☐ Précisez : _____

4 Durée de l'occupation (si connue)

Depuis le : _____

Année Mois Jour

E – DESCRIPTION DE LA CONSTRUCTION PRINCIPALE

1	**Fondation**	Pilotis ☒	Bloc ☐	Aucune ☐	
2	**Revêtement**				
	Extérieur Bois	Intérieur (si possible) : Bois		Couverture : Papier goudronné	
3	**Service d'électricité**	Oui ☐	Non ☒		
4	**Estimation**				
	Bâtiment principal :	0 $ à 2 999 $ ☒	3 000 $ à 9 999 $ ☐	10 000 $ à 24 999 $ ☐	25 000 $ et plus ☐
	Dépendances :	0 $ à 499 $ ☐	500 $ à 1 999 $ ☐	2 000 $ à 4 999 $ ☐	5 000 $ et plus ☐

F – DÉBOISEMENT

1	**Déboisement du terrain**	Oui ☒	Non ☐
2	**Déboisement de la bande riveraine**	Oui ☒	Non ☐

G – PHOTOGRAPHIE DU BÂTIMENT



H – CROQUIS DES LIEUX ET DE L'OCCUPATION



K – SIGNATURE

J'ai personnellement constaté les faits mentionnés ci-dessus

Original signé

Benoit Beaupré

2018	10	29	Technologue	(418) 365-5151 poste 207
Année	Mois	Jour	FONCTION	NUMÉRO TÉLÉPHONE

AUTRES PHOTOS

Arrière du bâtiment (Nord)



Déboisement rive





MRC Mékinac

RAPPORT D'INSPECTION — Occupation sans droits

A - LOCALISATION DE L'OCCUPATION

Numéro de l'avis : 1978

1 Désignation au cadastre du Québec

Numéro de lot rénové (numéro supérieur à 1 000 000) : Territoire non cadastré, Cadastre du Québec

2 Désignation au cadastre non rénové

Canton, seigneurie, paroisse ou bassin : _____

Rang, territoire non divisé : _____

Lot, parcelle, partie : _____

3 Autres renseignements

Feuillet cartographique : 31I15-NO

Nom du plan d'eau : Secteur Lac Brouillette

Municipalité ou MRC : Trois-Rives

4 Coordonnées GPS ☒ ou Autre ☐

Datum : NAD27 ☐ NAD83 ☒ Projection : UTM ☒ MTM ☐ Fuseau : 8

Nord : 5 205 572 Est : 361 542 ou Latitude : _____ Longitude : _____

B - ACCESSIBILITÉ

1 Accès à l'occupation par Automobile ☐ Véhicule utilitaire ☐ QUAD ☒ À pied ☐

Bateau ☐ Avion ☐

2 Chemin ouvert à l'année Oui ☐ Non ☒

C - IDENTITÉ DE L'OCCUPANT

Connu ☐ Inconnu ☒

1 IDENTITÉ _____ M. ☐ Mme ☐

NOM ET PRÉNOM OU PERSONNE MORALE (EN LETTRES MOULÉES)

2 À remplir s'il s'agit d'une personne morale, d'une association ou d'un groupe de personnes.

REPRÉSENTÉ PAR _____

NOM ET PRÉNOM DU REPRÉSENTANT FONCTION

3 NUMÉROS DE TÉLÉPHONE (individu ou représentant)

Résidence :

Autre :

4 ADRESSE (individu ou représentant) _____

NUMÉRO RUE

_____ Code postal : _____

VILLE PROVINCE

D – CARACTÉRISTIQUES DE L'OCCUPATION

1 Type de la construction Cache/Tour de guet ☐ Chalet/Camp ☒ Abri au sol/Tente ☐ Roulotte ☐ Maison-mobile ☐

Aucune construction ☐ Autre ☐ Précisez : _____

2 Dimensions de l'occupation

Largeur (mètres) : 2.50 m. Profondeur (mètres) : 2.00 m Superficie (mètres carrés) : 5 m²

3 Dépendances Remise ☐ Garage ☐ Hangar à bateau ☐ Quai flottant ☐ Quai permanent ☐

Aucune construction ☒ Autre ☐ Précisez : _____

4 Durée de l'occupation (si connue)

Depuis le : _____

Année Mois Jour

E – DESCRIPTION DE LA CONSTRUCTION PRINCIPALE

1 **Fondation**	Pilotis ☒	Bloc ☐	Aucune ☐	
2 **Revêtement**				
Extérieur : Panneau bois et de carton fibre	Intérieur (si possible) :	Couverture : Membrane noir à couverture		
3 **Service d'électricité**	Oui ☐	Non ☒		
4 **Estimation**				
Bâtiment principal :	0 $ à 2 999 $ ☐	3 000 $ à 9 999 $ ☒	10 000 $ à 24 999 $ ☐	25 000 $ et plus ☐
Dépendances :	0 $ à 499 $ ☐	500 $ à 1 999 $ ☐	2 000 $ à 4 999 $ ☐	5 000 $ et plus ☐

F – DÉBOISEMENT

1 **Déboisement du terrain**	Oui ☐	Non ☒
2 **Déboisement de la bande riveraine**	Oui ☐	Non ☒

G – PHOTOGRAPHIE DU BÂTIMENT



H – CROQUIS DES LIEUX ET DE L'OCCUPATION

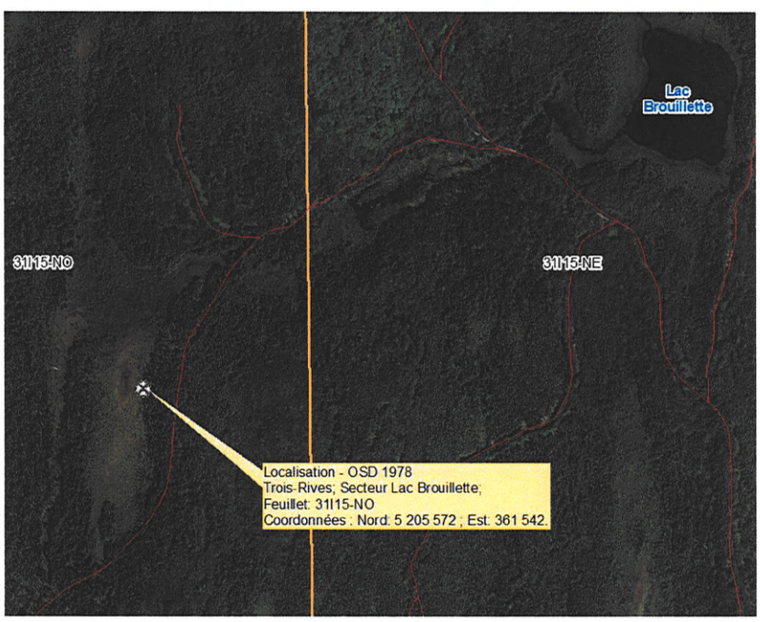

K – SIGNATURE

J'ai personnellement constaté les faits mentionnés ci-dessus

Original signé

Éric Piché

2021-09-02

Année Mois Jour

Aménagiste-Adjoint

FONCTION

(418) 365-5151 poste 207

NUMÉRO TÉLÉPHONE

Autres photos

Camp - Arrière



Camp – latérale droite



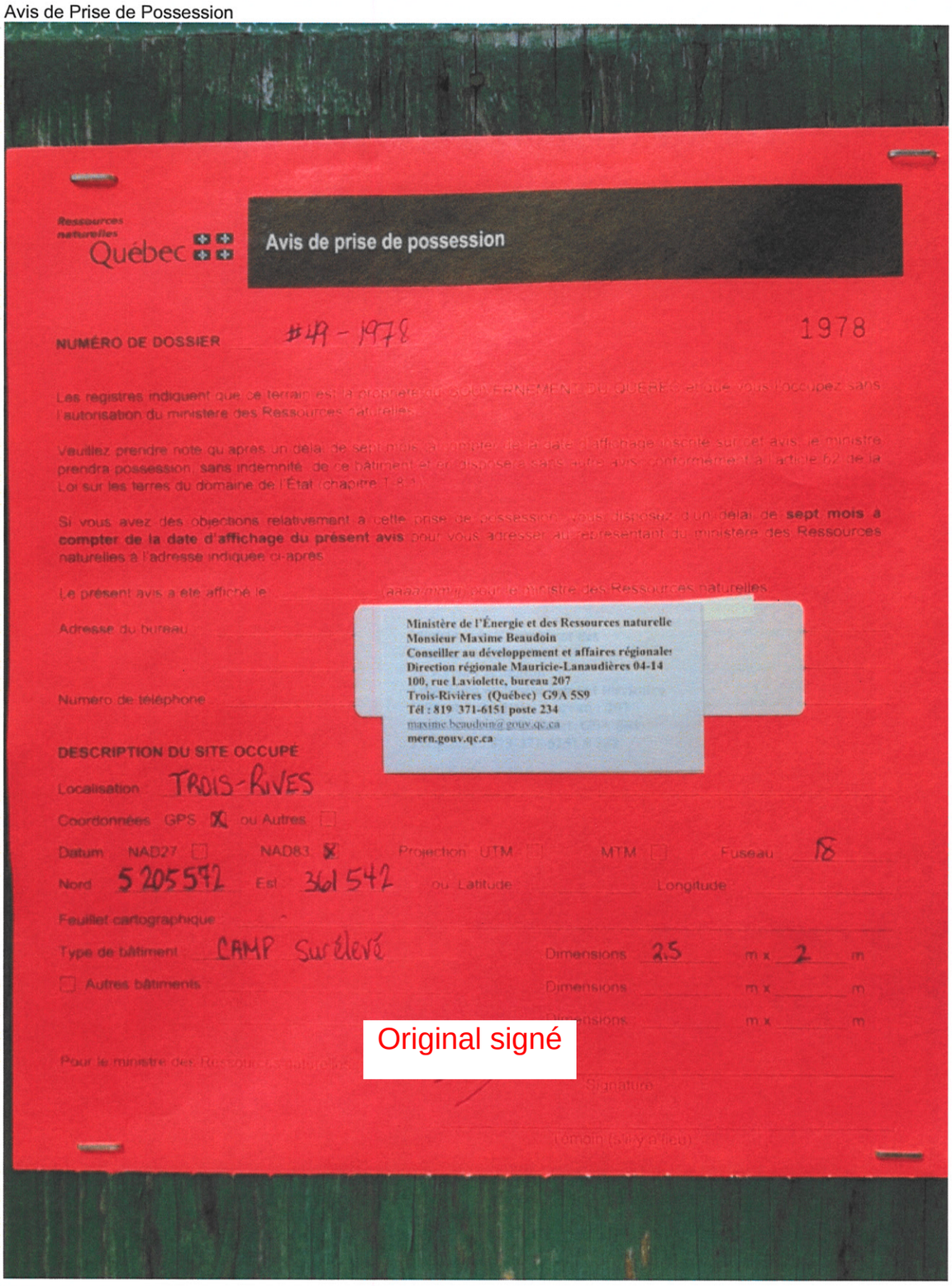

Ressources naturelles Québec

Avis de prise de possession

NUMÉRO DE DOSSIER #49 - 1978 1978

Les registres indiquent que ce terrain est la propriété du GOUVERNEMENT DU QUÉBEC et que vous l'occupez sans l'autorisation du ministère des Ressources naturelles.

Veuillez prendre note qu'après un délai de sept mois à compter de la date d'affichage inscrite sur cet avis, le ministre prendra possession, sans indemnité, de ce bâtiment et en disposera sans autre avis, conformément à l'article 62 de la Loi sur les terres du domaine de l'État (chapitre T-8.1).

Si vous avez des objections relativement à cette prise de possession, vous disposez d'un délai de **sept mois à compter de la date d'affichage du présent avis** pour vous adresser au représentant du ministère des Ressources naturelles à l'adresse indiquée ci-après.

Le présent avis a été affiché le (aaaa/mm/jj) pour le ministre des Ressources naturelles

Adresse du bureau

Numéro de téléphone

Ministère de l'Énergie et des Ressources naturelle
Monsieur Maxime Beaudoin
Conseiller au développement et affaires régionales
Direction régionale Mauricie-Lanaudières 04-14
100, rue Laviolette, bureau 207
Trois-Rivières (Québec) G9A 5S9
Tél : 819 371-6151 poste 234
maxime.beaudoin@ gouv.qc.ca
mern.gouv.qc.ca

DESCRIPTION DU SITE OCCUPÉ

Localisation TROIS-RIVES

Coordonnées GPS [X] ou Autres [ ]

Datum NAD27 [ ] NAD83 [X] Projection UTM [ ] MTM [ ] Fuseau 18

Nord 5 205 592 Est 361 542 ou Latitude Longitude

Feuillet cartographique

Type de bâtiment CAMP Surélevé Dimensions 2.5 m x 2 m

[ ] Autres bâtiments Dimensions m x m

Dimensions m x m

Original signé

Pour le ministre des Ressources naturelles

Signature

Témoin (s'il y a lieu)

PARTIE RÉSERVÉE À L'USAGE DU MINISTÈRE

NUMÉRO DE DOSSIER : 1943

1943

Avis apposé le 30-10-2018 par Benoit Beaupré

Localisation : Sud Bras de la Croix - Trois-Rives

Coordonnées : GPS ☑ ou Autres ☐

Datum : NAD27 ☐ NAD83 ☑ Projection : UTM ☐ MTM ☑ Fuseau : 8

Nord : 47° 3.643' Est : 72° 42.566' ou Latitude : _____ Longitude : _____

Feuillet cartographique : _____

Type de bâtiment : Camp de chasse Dimensions : 3.35 m x 3.65 m

☐ Autres bâtiments : _____ Dimensions : _____ m x _____ m

_____ Dimensions : _____ m x _____ m

Signature : Original signé Témoin : Original signé

Ministère des Ressources naturelles

Projection	Zone	Nord	Est
MTM	08	5213758	364869
UTM	18	5214436	673958
Latitude Longitude	N/D	47° 3' 38"	-72° 42' 33"

407743-124
AMS 1943

Territoire sous délégation de gestion	Délégataire	Subdélégataire
Convention de gestion territoriale	Aucun	Aucun
Villégiature, abri sommaire, sable et gravier	Mékinac	Aucun
Zone de récréation principale - Parc régional	Aucun	Aucun

Zone accessible aux premiers requérants	Non

Domanialité type	Aucun
Domanialité autorité	Aucun
Unité de gestion des ressources naturelles	041
BDTQ	31P02-0102
BDTA	31P
Municipalité	Trois-Rives (35055-M)
Région administrative	Mauricie (04)
Type de territoire	Municipalité
MRC	Mékinac (35)
N° lot rénové	Aucun
Niveau 1	Mékinac (Canton)
Niveau 2	X (Rang)
Niveau 3	56 (Lot)
Zec	Aucune

Pôle	Sainte-Thècle (46)
Classe d'éloignement	30 - 59 km (153)

Fermer

MRC Mékinac

RAPPORT D'INSPECTION — Occupation sans droits

A - LOCALISATION DE L'OCCUPATION

Numéro de l'avis : **1943**

1 Désignation au cadastre du Québec

Numéro de lot rénové (numéro supérieur à 1 000 000) : _____

2 Désignation au cadastre non rénové

Canton, seigneurie, paroisse ou bassin : De Mékinac

Rang, territoire non divisé : Rang X

Lot, parcelle, partie : Lot 56-P

3 Autres renseignements

Feuillet cartographique : 31P02-100-0102

Nom du plan d'eau : Lac Mékinac (À environ 700 m au sud du « Bras de Croix »

Municipalité ou MRC : Trois-Rives

4 Coordonnées GPS ☒ ou Autre ☐

Datum : NAD27 ☐ NAD83 ☒ Projection : UTM ☐ MTM ☒ Fuseau : 8

Nord: 47° 3.643' Est : 72° 42.566' ou Latitude : _____ Longitude : _____

B - ACCESSIBILITÉ

1 Accès à l'occupation par Automobile ☐ Véhicule utilitaire ☐ QUAD ☒ À pied ☐

Bateau ☐ Avion ☐

2 Chemin ouvert à l'année Oui ☐ Non ☒

C - IDENTITÉ DE L'OCCUPANT

Connu ☐ Inconnu ☒

1 IDENTITÉ _____ M. ☐ Mme ☐

NOM ET PRÉNOM OU PERSONNE MORALE (EN LETTRES MOULÉES)

2 À remplir s'il s'agit d'une personne morale, d'une association ou d'un groupe de personnes.

REPRÉSENTÉ PAR _____

NOM ET PRÉNOM DU REPRÉSENTANT FONCTION

3 NUMÉROS DE TÉLÉPHONE (individu ou représentant)

Résidence :

Autre :

4 ADRESSE (individu ou représentant) _____

NUMÉRO RUE

_____ Code postal : _____

VILLE PROVINCE

D – CARACTÉRISTIQUES DE L'OCCUPATION

1 Type de la construction Cache/Tour de guet ☐ Chalet/Camp ☒ Abri au sol/Tente ☐ Roulotte ☐ Maison-mobile ☐

Aucune construction ☐ Autre ☐ Précisez : _____

2 Dimensions de l'occupation

Largeur (mètres) : 3.35 m. Profondeur (mètres) : 3.65 m Superficie (mètres carrés) : 40.96 m²

3 Dépendances Remise ☐ Garage ☐ Hangar à bateau ☐ Quai flottant ☐ Quai permanent ☐

Aucune construction ☒ Autre ☐ Précisez : _____

4 Durée de l'occupation (si connue)

Depuis le : _____

Année Mois Jour

E – DESCRIPTION DE LA CONSTRUCTION PRINCIPALE

1	**Fondation**	Pilotis ☒	Bloc ☐	Aucune ☐
2	**Revêtement**			
	Extérieur :Bois	Intérieur (si possible) : Bois	Couverture : Papier goudronné	
3	**Service d'électricité**	Oui ☐	Non ☒	
4	**Estimation**			
	Bâtiment principal :	0 $ à 2 999 $ ☐	3 000 $ à 9 999 $ ☒	10 000 $ à 24 999 $ ☐	25 000 $ et plus ☐
	Dépendances :	0 $ à 499 $ ☐	500 $ à 1 999 $ ☐	2 000 $ à 4 999 $ ☐	5 000 $ et plus ☐

F – DÉBOISEMENT

1	**Déboisement du terrain**	Oui ☐	Non ☒
2	**Déboisement de la bande riveraine**	Oui ☐	Non ☒

G – PHOTOGRAPHIE DU BÂTIMENT



H – CROQUIS DES LIEUX ET DE L'OCCUPATION



K – SIGNATURE

J'ai personnellement constaté les faits mentionnés ci-dessus

Original signé

Benoit Beaupré

2018	10	30	Technologue	(418) 365-5151 poste 207
Année	Mois	Jour	FONCTION	NUMÉRO TÉLÉPHONE

Autres photos

Côté Est



Côté Sud



Forêts, Faune et Parcs
Québec

COMPLÉMENT DE RAPPORT D'INFRACTION GÉNÉRAL PFQ-150-2 (Ass)

ORIGINE		
Nom de l'organisme Ministère des Forêts, de la Faune et des Parcs	No Mandant 81401	No de référence PFQ/BIA (An - ID dossier - ID défendeur) 2017
Nom et adresse du responsable du dossier Éric GAUTHIER, 605 avenue de la station, Shawinigan, G9N1V9		

☒ **Sélectionner ici**

E **PHOTOS OU CROQUIS**



Description :
Camp illégal #07 position: 47' 3' 38,61"N
72' 42' 33'76"O

Auteur : ÉRIC, GAUTHiER Date : 2017-10-31 Heure : 08:33 ☐ **Suite sur autre page**

SIGNATURES

☒ J'ai personnellement constaté les faits mentionnés en E	☐ J'ai personnellement constaté les faits mentionnés en E
☒ Personne chargée de l'application de la loi	☐ Personne chargée de l'application de la loi
NOM, prénom (en lettres moulées) GAUTHIER, ÉRIC	NOM, prénom (en lettres moulées)
Matricule 405 — Date : Année-Mois-Jour 2017-10-31	Matricule — Date : Année-Mois-Jour - -
Signature Original signé	Signature

Énergie et Ressources naturelles
Québec

Rapport d' inspection

RÉFÉRENCE : **Numéro de Dossier :** 407743-125

A. LOCALISATION

Parcelle :		**Seigneurie :**	
Bloc :		**Municipalité :**	Trois-Rives
Lot :	54	**MRC :**	Mékinac
Rang :	X	**Unité de gestion :**	
Canton :	Mékinac	**Aire commune :**	
Feuillet carto:	31P02-0102	**Latitude/Longitude :**	**Lat. :** **Long. :**
MTM :	E 364 559 N 5 213 069	**UTM :**	E N

B. ACCESSIBILITÉ

Chemin carrossable jusqu'à l'emplacement : Oui ☐ Non ☒

Accessibilité :

Automobile	☐	À pied (sentier)	☒
Camionnette (pick up 2 x 4)	☐	VTT ou QUAD	☒
Camion (4 x 4)	☐	Bateau	☐
		Avion / hydravion	

Chemin ouvert à l'année: Oui x☐ Non ☒ **Commentaires :** Possible en motoneige

Problématique d'accès : Oui ☐ Non ☒ **Laquelle :**
(Barrière, ponceau défectueux, terrain privé, etc.)

C. TYPE DE CONSTRUCTION

Avec droit ☐ **Sans droit** ☒

Aucune construction ☐

Abri	☐
Chalet	☐
Roulotte	☐
Maison-mobile	☐
Cache	☐

Autre : Galerie restante, tour de guet non-habitable

Âge de la construction : N/D

Nombre d'étages : 0

Présence d'une seconde résidence habitable : oui ☐ non ☒

Dépendances et équipements

	Oui	Non
Remise	☐	☒
Garage	☐	☒
Hangar à bateau	☐	☒
Quai flottant	☐	☒
Quai permanent	☐	☒

Dimension de la construction principale :

en mètres : s/o *longueur* X s/o *largeur* **OU** **en pieds :** s/o *longueur* X s/o *largeur*

D. DÉBOISEMENT

Déboisement du terrain :	**Faible**	☒	**Normal**	☐	**Excessif** ☐
Déboisement de la bande riveraine :	**Faible**	☒	**Normal**	☐	**Excessif** ☐

E. DESCRIPTION DE LA CONSTRUCTION PRINCIPALE

Fondation :

Pilotis	☒
Bloc	☐
Aucune	☐

Revêtement :

Extérieur : s/o

Intérieur : s/o

Couverture : s/o

Services :

Électricité : Oui ☐ Non ☐

Estimation :

Bâtiment principal		Dépendances et équipements	
0 $ à 2 999 $	☒	0 $ à 499 $	☒
3 000 $ à 9 999 $	☐	500 $ à 1 999 $	☐
10 000 $ à 24 999 $	☐	2 000 $ à 4 999 $	☐
25 000 $ et plus	☐	5 000 $ et plus	☐

F. REMARQUES

Dépotoir illicite : Oui ☐ Non ☒

Véhicule désaffecté : Oui ☐ Non ☒

Superficie sous bail correspond au terrain occupé : s/o Oui ☐ Non ☐

Verso →

G. PHOTOGRAPHIE DU BÂTIMENT











Date des photographies : 2020-01-23

H. CROQUIS DE L'OCCUPATION



Mesures en mètres ☐
Mesures en pieds ☐

I. COMMENTAIRES

Lors l'inspection du 23 janvier 2020, le bâtiment était démantelé et les matériaux ramassés. Il ne restait que la galerie à démolir ainsi qu'une tour de guet. Une prochaine Inspection sera effectuée afin de vérifier si les lieux sont entièrement libérés.

J. SIGNATURE

Signatures :

Original signé

Date :
29 janvier 2020

MERN 2018-05-23

MRC Mékinac

RAPPORT D'INSPECTION — Occupation sans droits

A - LOCALISATION DE L'OCCUPATION

Numéro de l'avis : 1983

1 Désignation au cadastre du Québec

Numéro de lot rénové (numéro supérieur à 1 000 000) : Territoire non cadastré, Cadastre du Québec

2 Désignation au cadastre non rénové

Canton, seigneurie, paroisse ou bassin : _____

Rang, territoire non divisé : _____

Lot, parcelle, partie : _____

3 Autres renseignements

Feuillet cartographique : 31P02-SO

Nom du plan d'eau : Secteur Lac aux Sleighs

Municipalité ou MRC : Trois-Rives

4 Coordonnées GPS ☒ ou Autre ☐

Datum : NAD27 ☐ NAD83 ☒ Projection : UTM ☒ MTM ☐ Fuseau : 8

Nord: 5 215 175 Est : 261 037 ou Latitude : _____ Longitude : _____

B - ACCESSIBILITÉ

1 Accès à l'occupation par Automobile ☐ Véhicule utilitaire ☐ QUAD ☒ À pied ☐

Bateau ☐ Avion ☐

2 Chemin ouvert à l'année Oui ☐ Non ☒

C - IDENTITÉ DE L'OCCUPANT

Connu ☐ Inconnu ☒

1 IDENTITÉ _____ M. ☐ Mme ☐

NOM ET PRÉNOM OU PERSONNE MORALE (EN LETTRES MOULÉES)

2 À remplir s'il s'agit d'une personne morale, d'une association ou d'un groupe de personnes.

REPRÉSENTÉ PAR _____

NOM ET PRÉNOM DU REPRÉSENTANT FONCTION

3 NUMÉROS DE TÉLÉPHONE (individu ou représentant)

Résidence :

Autre :

4 ADRESSE (individu ou représentant)

_____

NUMÉRO RUE

_____ Code postal : _____

VILLE PROVINCE

D – CARACTÉRISTIQUES DE L'OCCUPATION

1 Type de la construction Cache/Tour de guet ☐ Chalet/Camp ☐ Abri au sol/Tente ☐ Roulotte ☐ Maison-mobile ☐

Aucune construction ☐ Autre ☒ Précisez : Remise

2 Dimensions de l'occupation

Largeur (mètres) : 1.25 m. Profondeur (mètres) : 2.55 m Superficie (mètres carrés) : 3.18 m²

3 Dépendances Remise ☐ Garage ☐ Hangar à bateau ☐ Quai flottant ☐ Quai permanent ☐

Aucune construction ☒ Autre ☐ Précisez : _____

4 Durée de l'occupation (si connue)

Depuis le : _____

Année Mois Jour

E – DESCRIPTION DE LA CONSTRUCTION PRINCIPALE

1 **Fondation**	Pilotis ☐	Bloc ☐	Aucune ☒	
2 **Revêtement**				
Extérieur : Tôle, toile, panneau de bois	Intérieur (si possible) :	Couverture : tôle		
3 **Service d'électricité**	Oui ☐	Non ☒		
4 **Estimation**				
Bâtiment principal :	0 $ à 2 999 $ ☒	3 000 $ à 9 999 $ ☐	10 000 $ à 24 999 $ ☐	25 000 $ et plus ☐
Dépendances :	0 $ à 499 $ ☐	500 $ à 1 999 $ ☐	2 000 $ à 4 999 $ ☐	5 000 $ et plus ☐

F – DÉBOISEMENT

1 **Déboisement du terrain**	Oui ☐	Non ☒	
2 **Déboisement de la bande riveraine**	Oui ☐	Non ☒	

G – PHOTOGRAPHIE DU BÂTIMENT



H – CROQUIS DES LIEUX ET DE L'OCCUPATION

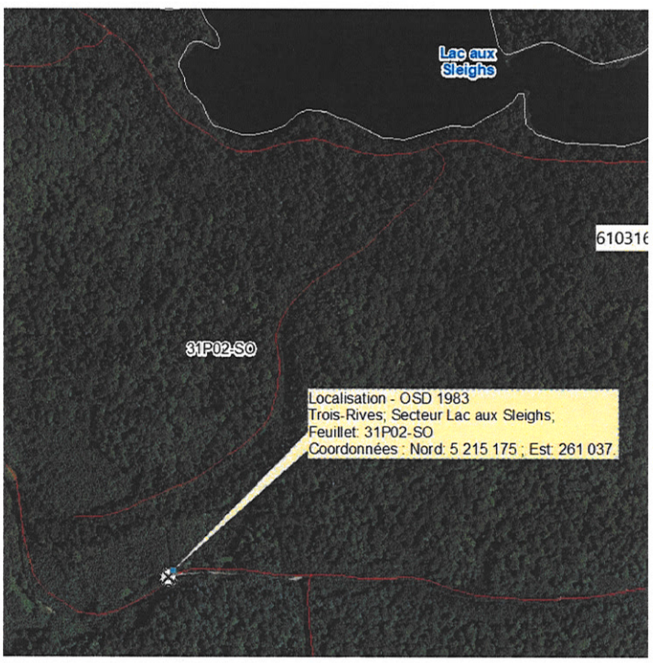

K – SIGNATURE

J'ai personnellement constaté les faits mentionnés ci-dessus

Original signé

Éric Piché

2021-09-02

Année Mois Jour

Aménagiste-Adjoint

FONCTION

(418) 365-5151 poste 207

NUMÉRO TÉLÉPHONE

Autres photos

Remise - droit



Remise - Gauche



Avis de Prise de Possession

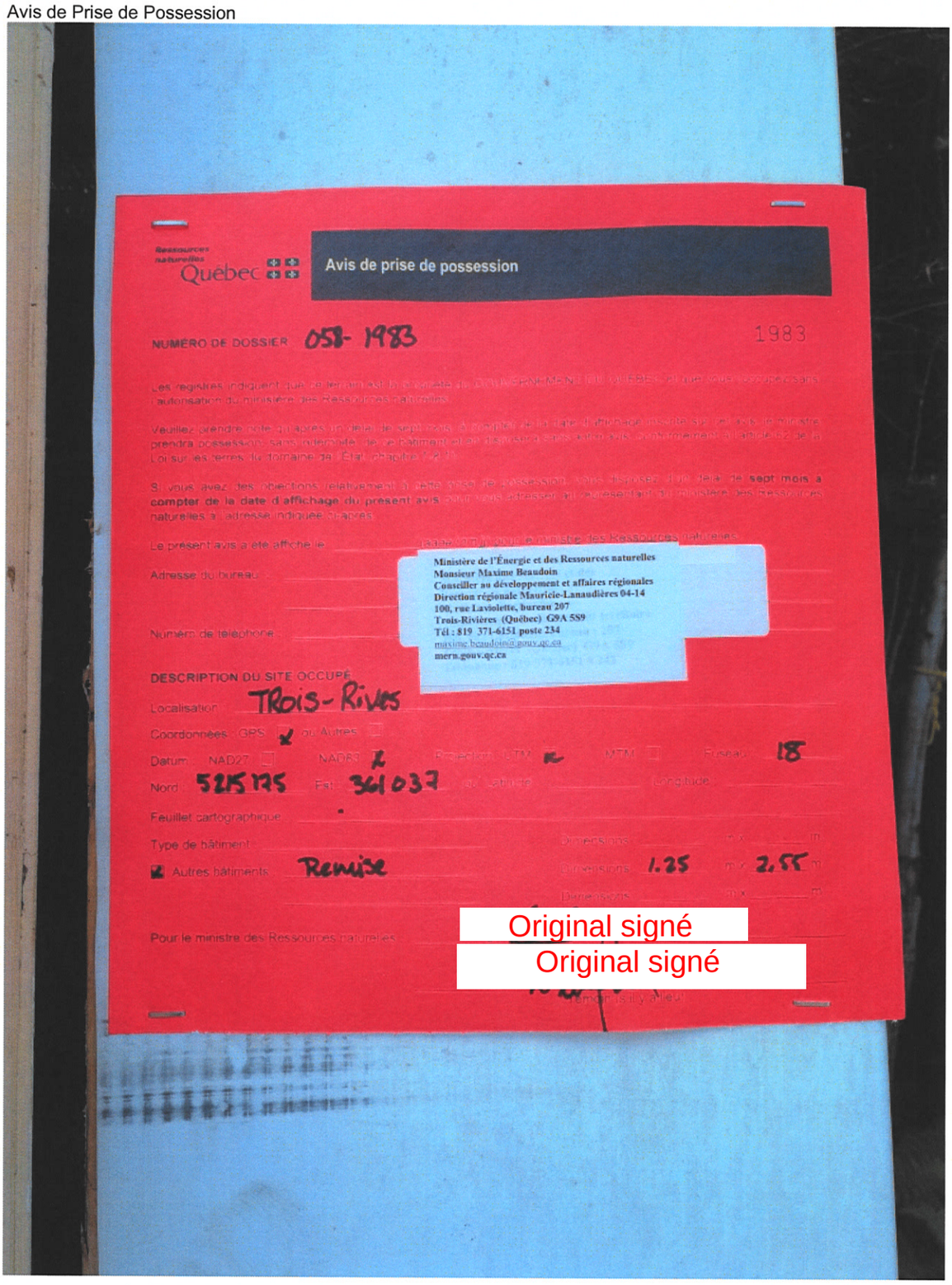

Ressources naturelles Québec

Avis de prise de possession

NUMÉRO DE DOSSIER 058- 1983 1983

Les registres indiquent que ce terrain est la propriété du GOUVERNEMENT DU QUÉBEC et que vous l'occupez sans autorisation du ministère des Ressources naturelles.

Veuillez prendre note qu'après un délai de sept mois à compter de la date d'affichage inscrite sur cet avis, le ministre prendra possession, sans indemnité, de ce bâtiment et en disposera sans autre avis conformément à l'article 92 de la Loi sur les terres du domaine de l'État, chapitre T-8.1).

Si vous avez des objections relativement à cette prise de possession, vous disposez d'un délai de **sept mois à compter de la date d'affichage du présent avis** pour vous adresser au représentant du ministère des Ressources naturelles à l'adresse indiquée ci-après.

Le présent avis a été affiché le _____ par un agent du ministre des Ressources naturelles

Adresse du bureau : _____

Numéro de téléphone : _____

Ministère de l'Énergie et des Ressources naturelles
Monsieur Maxime Beaudoin
Conseiller au développement et affaires régionales
Direction régionale Mauricie-Lanaudières 04-14
100, rue Laviolette, bureau 207
Trois-Rivières (Québec) G9A 5S9
Tél : 819 371-6151 poste 234
maxime.beaudoin@gouv.qc.ca
mern.gouv.qc.ca

DESCRIPTION DU SITE OCCUPÉ

Localisation : TROIS-RIVES

Coordonnées : GPS ☒ ou Autres ☐

Datum : NAD27 ☐ NAD83 ☒ Projection : UTM ☒ MTM ☐ Fuseau : 18

Nord : 525 175 Est : 361 037 ou Latitude : _____ Longitude : _____

Feuillet cartographique : _____

Type de bâtiment : _____ Dimensions : _____ m x _____ m

☒ Autres bâtiments : Remise Dimensions : 1.25 m x 2.55 m

Dimensions : _____ m x _____ m

Pour le ministre des Ressources naturelles : Original signé

Original signé

Remplir s'il y a lieu.

MRC Mékinac

RAPPORT D'INSPECTION — Occupation sans droits

A - LOCALISATION DE L'OCCUPATION

Numéro de l'avis : 1984

1 Désignation au cadastre du Québec

Numéro de lot rénové (numéro supérieur à 1 000 000) : Territoire non cadastré, Cadastre du Québec

2 Désignation au cadastre non rénové

Canton, seigneurie, paroisse ou bassin : _____

Rang, territoire non divisé : _____

Lot, parcelle, partie : _____

3 Autres renseignements

Feuillet cartographique : 31I15-NE

Nom du plan d'eau : Secteur Lac Brouillette

Municipalité ou MRC : Trois-Rives

4 Coordonnées **GPS** ☒ **ou** **Autre** ☐

Datum : NAD27 ☐ NAD83 ☒ Projection : UTM ☒ MTM ☐ Fuseau : 8

Nord: 5 206 933 Est : 262 296 ou Latitude : _____ Longitude : _____

B - ACCESSIBILITÉ

1 Accès à l'occupation par Automobile ☐ Véhicule utilitaire ☐ QUAD ☒ À pied ☐

Bateau ☐ Avion ☐

2 Chemin ouvert à l'année Oui ☐ Non ☒

C - IDENTITÉ DE L'OCCUPANT

Connu ☐ Inconnu ☒

1 IDENTITÉ _____ M. ☐ Mme ☐

NOM ET PRÉNOM OU PERSONNE MORALE (EN LETTRES MOULÉES)

2 À remplir s'il s'agit d'une personne morale, d'une association ou d'un groupe de personnes.

REPRÉSENTÉ PAR _____

NOM ET PRÉNOM DU REPRÉSENTANT FONCTION

3 NUMÉROS DE TÉLÉPHONE (individu ou représentant)

Résidence :

Autre :

4 ADRESSE (individu ou représentant)

_____

NUMÉRO RUE

_____ Code postal : _____

VILLE PROVINCE

D – CARACTÉRISTIQUES DE L'OCCUPATION

1 Type de la construction Cache/Tour de guet ☐ Chalet/Camp ☒ Abri au sol/Tente ☐ Roulotte ☐ Maison-mobile ☐

Aucune construction ☐ Autre ☐ Précisez : _____

2 Dimensions de l'occupation

Largeur (mètres) : 1.82 m. Profondeur (mètres) : 1.82 m Superficie (mètres carrés) : 3.31 m²

3 Dépendances Remise ☐ Garage ☐ Hangar à bateau ☐ Quai flottant ☐ Quai permanent ☐

Aucune construction ☒ Autre ☐ Précisez : _____

4 Durée de l'occupation (si connue)

Depuis le : _____

Année Mois Jour

E – DESCRIPTION DE LA CONSTRUCTION PRINCIPALE

1 **Fondation**	Pilotis ☒	Bloc ☐	Aucune ☐	
2 **Revêtement**				
Extérieur : Panneau bois pressé	Intérieur (si possible) :		Couverture :	
3 **Service d'électricité**	Oui ☐	Non ☒		
4 **Estimation**				
Bâtiment principal :	0 $ à 2 999 $ ☐	3 000 $ à 9 999 $ ☒	10 000 $ à 24 999 $ ☐	25 000 $ et plus ☐
Dépendances :	0 $ à 499 $ ☐	500 $ à 1 999 $ ☐	2 000 $ à 4 999 $ ☐	5 000 $ et plus ☐

F – DÉBOISEMENT

1 **Déboisement du terrain**	Oui ☐	Non ☒
2 **Déboisement de la bande riveraine**	Oui ☐	Non ☒

G – PHOTOGRAPHIE DU BÂTIMENT



H – CROQUIS DES LIEUX ET DE L'OCCUPATION

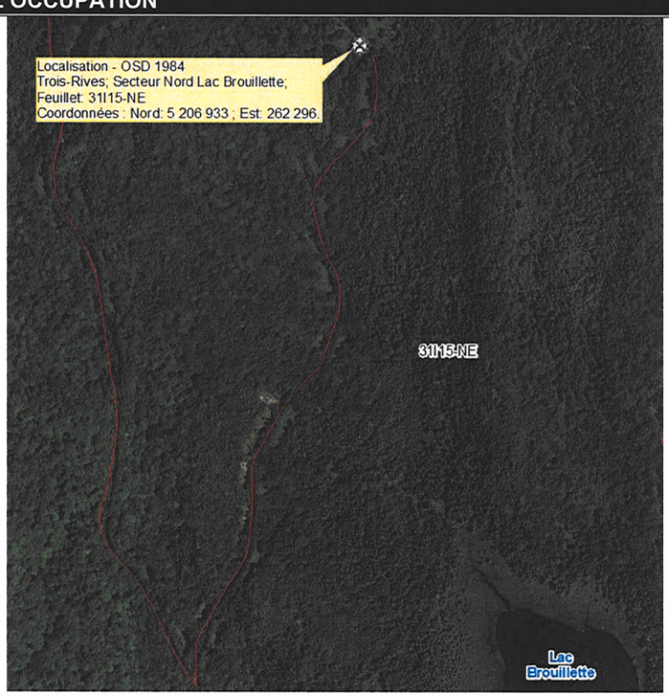

K – SIGNATURE

J'ai personnellement constaté les faits mentionnés ci-dessus

Original signé

Éric Piché

2021-09-02

Année Mois Jour

Aménagiste-Adjoint

FONCTION

(418) 365-5151 poste 207

NUMÉRO TÉLÉPHONE

Autres photos

Camp - Arrière



Camp – latérale droite



Camp – Gauche



Avis de Prise de Possession

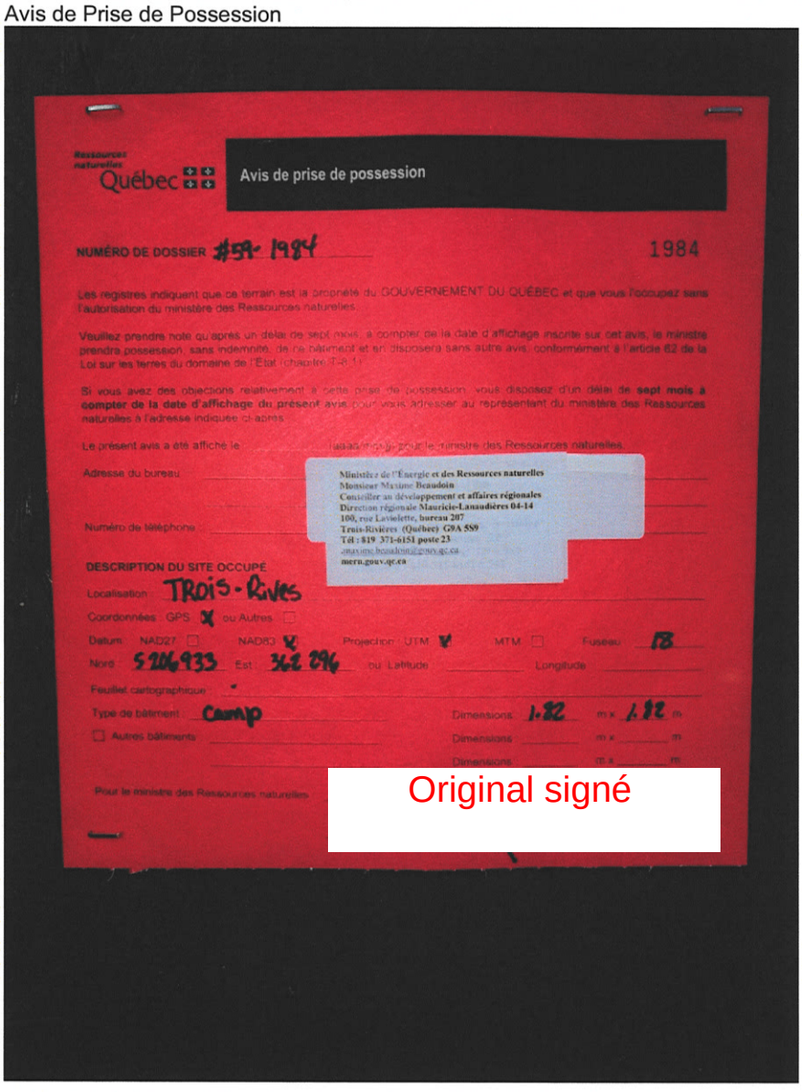

Ressources naturelles Québec

Avis de prise de possession

NUMÉRO DE DOSSIER #59- 1984 1984

Les registres indiquent que ce terrain est la propriété du GOUVERNEMENT DU QUÉBEC et que vous l'occupez sans l'autorisation du ministère des Ressources naturelles.

Veuillez prendre note qu'après un délai de sept mois, à compter de la date d'affichage inscrite sur cet avis, le ministre prendra possession, sans indemnité, de ce bâtiment et en disposera sans autre avis, conformément à l'article 62 de la Loi sur les terres du domaine de l'État (chapitre T-8.1).

Si vous avez des objections relativement à cette prise de possession, vous disposez d'un délai de **sept mois à compter de la date d'affichage du présent avis** pour vous adresser au représentant du ministère des Ressources naturelles à l'adresse indiquée ci-après.

Le présent avis a été affiché le _____ (aaaa/mm/jj) pour le ministre des Ressources naturelles.

Adresse du bureau : _____

Ministère de l'Énergie et des Ressources naturelles
Monsieur Maxime Beaudoin
Conseiller en développement et affaires régionales
Direction régionale Mauricie-Lanaudières 04-14
100, rue Laviolette, bureau 207
Trois-Rivières (Québec) G9A 5S9
Tél : 819 371-6151 poste 23
maxime.beaudoin@mern.gouv.qc.ca
mern.gouv.qc.ca

Numéro de téléphone : _____

DESCRIPTION DU SITE OCCUPÉ

Localisation : TROIS-RIVES

Coordonnées : GPS ☒ ou Autres ☐

Datum : NAD27 ☐ NAD83 ☒ Projection : UTM ☒ MTM ☐ Fuseau : 18

Nord : 5206933 Est : 362896 ou Latitude _____ Longitude _____

Feuillet cartographique : _____

Type de bâtiment : Camp Dimensions : 1.82 m x 1.82 m

☐ Autres bâtiments : _____ Dimensions _____ m x _____ m

Dimensions _____ m x _____ m

Pour le ministre des Ressources naturelles

Original signé

Ministère de l'Énergie et des Ressources naturelles
Québec

Rapport d'opération

1. **Dossier no :** 180485

2. **Date d'intervention :** 2022-11-29

3. **Modalités d'intervention :**

	MERN	CONTRAT
Brûlage :	X	
Démolition :		

4. **Indiquer la cause, s'il n'y a pas eu d'intervention sur le bâtiment :**

Propriétaire s'est déclaré :

Camp disparu :

Présence humaine :

Autre :

5. **Biens meubles entreposés à proximité du bâtiment :** **Oui ( )** **Non (x)**

Inventaire des biens meubles : (quantifier chacun des articles)

Chassis du camp (Frame)	**1**		
Chassis de la remise	**1**		
Résidus de l'améblement			

6. **Présence de déchets nécessitant une récupération :** **Oui (x)** **Non ( )**

Mode de récupération à privilégier :

Comme le chemin est refermé par la broussaille, nous recommandons un équipement plus étroit qu'un camion Benn de manière à ne pas endommager l'équipement. Une caractérisation de la matière sur les lieux sera à faire.

Responsable du dossier : **Sylvain Savoie** **Date**

Ministère de l'Énergie et des Ressources naturelles
Québec

Rapport d'opération

Notre : Joindre au présent rapport une photo des biens meubles entreposés, une photo du bâtiment avant l'intervention et après l'intervention.

VILLE DE LA TUQUE

RAPPORT D'INSPECTION OSD

N° de dossier	N° d'avis
LT2022-165-0950	261

Date de dénonciation	2022-05-05	Plaignant	53-54

Secteur	Feuillet cartographique	Repère géographique
E Riv. Vermillon	31P11NE	E Riv. Vermillon

Latitude	47°39'58"
Longitude	73°01'42"

Canton:	Municipalité/MRC
Payment	La Tuque



Occupant Présumé:	So
Adresse:	
N° téléphone:	

Accès	Type d'OSD	Visité le	Nom du Technicien
camion	camp/cache	2022-05-17	BV/PP

Dimensions Bâtiment principal:	Bâtiment annexe 1	Bâtiment annexe 2	Bâtiment annexe 3
2mx1,5m	So	So	So

Fondations	blocs
Revêtement extérieur	Vinyl
Revêtement intérieur	Bois
Couverture	Tôle
Service d'électricité	non
Estimation bâtiment principal	3000 $ à 9999 $
Estimation des annexes	So
Déboisement du terrain	non
Déboisement de la bande riveraine	non

Croquis:

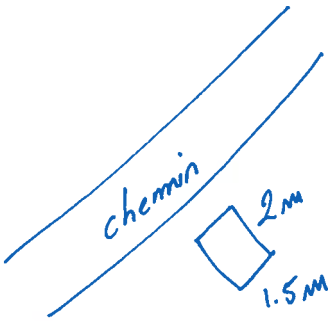

Commentaire:

Signature:
Original signé

Date:	Fonction:	Numéro de téléphone:
2022-05-30	technicien GTP	819 523 8200 poste 2694


18 KM
Rivière des Prairies
N
Rivière Vermillon (non officiel)
Rivière Vermillon
Rivière Vermillon
Rivière Vermillon
17 KM
Chemin Rapide-Blanc Station (non officiel)
Rivière Vermillon
R 0408
16 KM
15 KM
1:10 000
Système de coordonnées: Nad 83 MTM8
Date: 2022-05-30
Carte à titre indicatif, aucune portée légale.
Par Benoît Vambergue

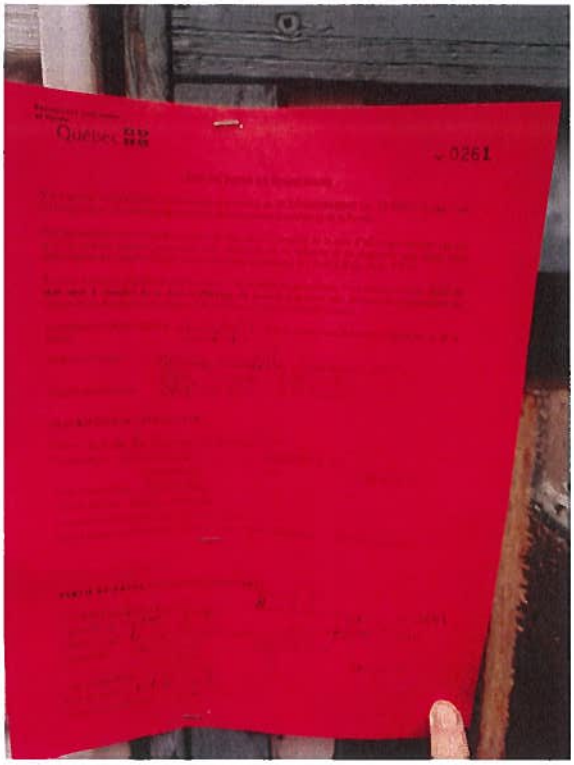

PARTIE RÉSERVÉE À L'USAGE DU MINISTÈRE

Avis apposé le 2022/05/17 par Benoit Vambergue N° 0261

Signature Original signé

Endroit : Est de la Rivière Vermillon

Coordonnées : 340200 E 5280889 N

☐ Géographiques ☐ UTM ☒ MTM 8

Carte topographique : 31P11NE

Type de bâtiment : Petite cache

Dimensions du bâtiment: 1,5 m x 2m



VILLE DE LA TUQUE

RAPPORT D'INSPECTION OSD

N° de dossier	N° d'avis
LT2022-181-0965	262

Date de dénonciation		Plaignant	53-54

Secteur	Feuillet cartographique	Repère géographique
E Riv Vermillon	31P11NE	E riv Vermillon

Latitude	47°40'7"
Longitude	73°1'47"

Canton:	Municipalité/MRC
Payment	La Tuque



Occupant Présumé:	So
Adresse:	
N° téléphone:	

Accès	Type d'OSD	Visité le	Nom du Technicien
Camion	camp/cache	2022-05-17	BV/PP

Dimensions Bâtiment principal:	Bâtiment annexe 1	Bâtiment annexe 2	Bâtiment annexe 3
1,5x1,5	So	So	So

Fondations	pilotis
Revêtement extérieur	Bois
Revêtement intérieur	Bois
Couverture	Tôle
Service d'électricité	non
Estimation bâtiment principal	0 $ à 2999 $
Estimation des annexes	So
Déboisement du terrain	non
Déboisement de la bande riveraine	non

Croquis:

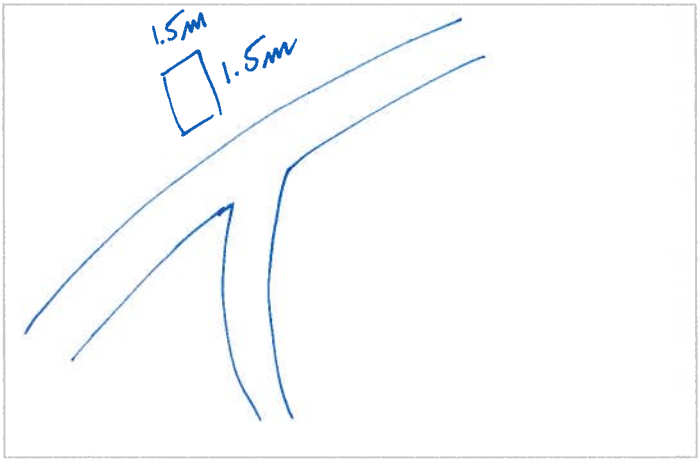

Commentaire:

Signature:	Date:	Fonction:	Numéro de téléphone:
Original signé	2022-05-30	technicien GTP	819 523 8200 poste 2694

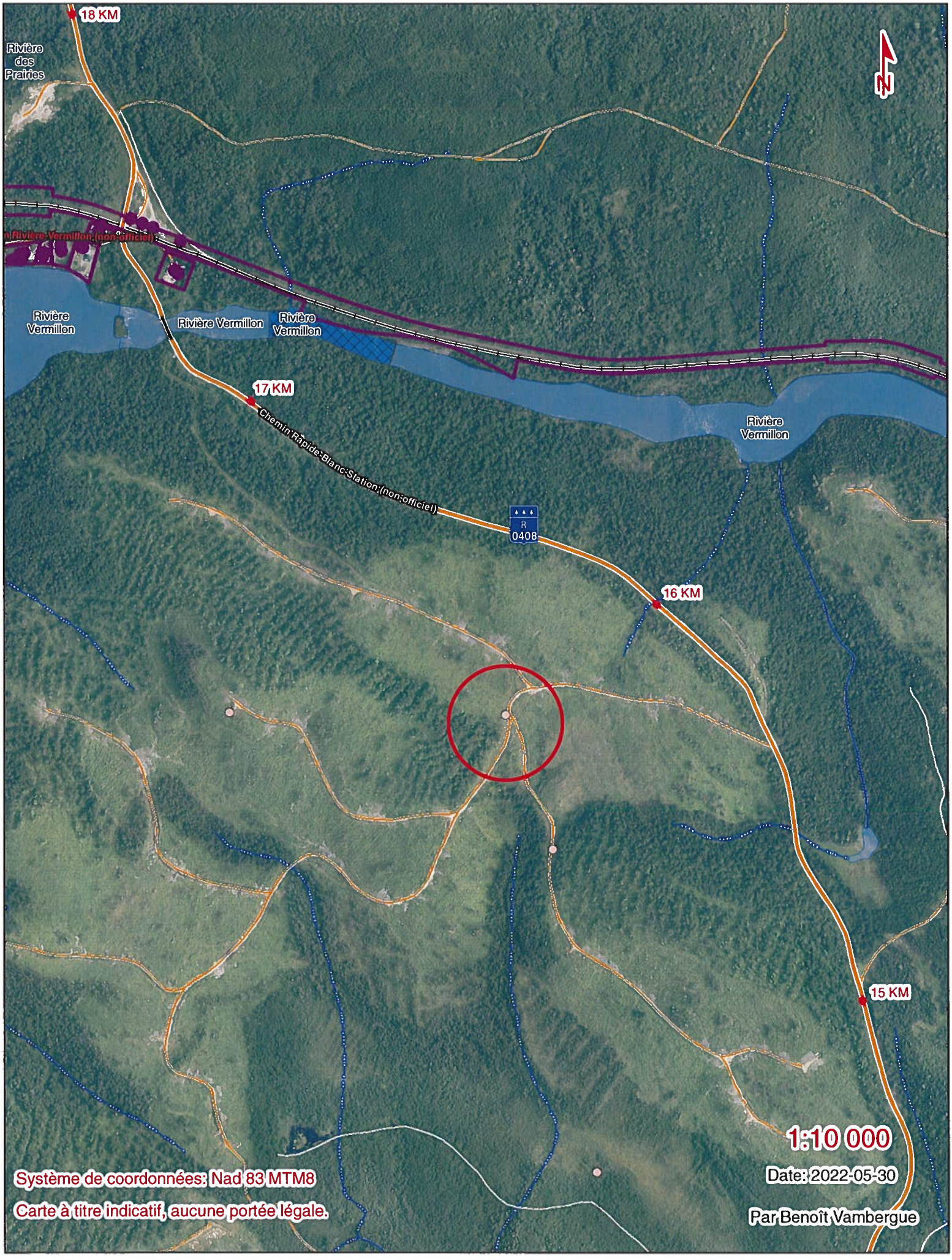
18 KM
Rivière des Prairies
Rivière Vermillon (non-officiel)
Rivière Vermillon
Rivière Vermillon
Rivière Vermillon
17 KM
Chemin Rapide-Blanc-Station (non-officiel)
Rivière Vermillon
R
0408
16 KM
15 KM
N
1:10 000
Date: 2022-05-30
Par Benoît Vambergue
Système de coordonnées: Nad 83 MTM8
Carte à titre indicatif, aucune portée légale.

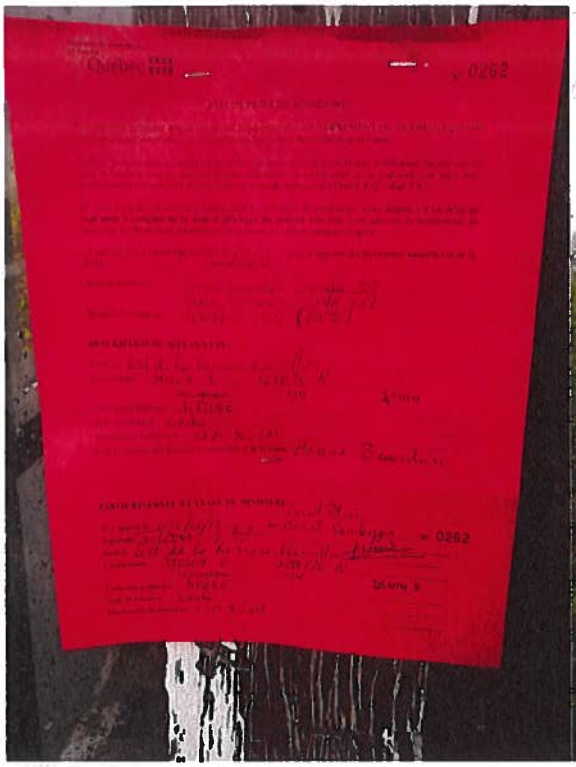



PARTIE RÉSERVÉE À L'USAGE DU MINISTÈRE

Avis apposé le 2022/05/17 par Pierrot Potvin Benoît Vambergue N° 0262

Signature : Original signé

Endroit : Est de la Rivière Vermillon

Coordonnées : 340104 E 5281176 N

☐ Géographiques ☐ UTM ☒ MTM 8

Carte topographique : 31P11NE

Type de bâtiment : cache

Dimensions du bâtiment: 1,5M X 1,5M

PARTIE RÉSERVÉE À L'USAGE DU MINISTÈRE

Avis apposé le 2019/07/30 par Pierrot Potvin Kristof Heneux. N° 0107

Signature : Original signé

Endroit : Lac innommé canton Lavoie

Coordonnées : 47°51'21"N 72°47'13"O

☐ Géographiques ☐ UTM ☐ MTM

Carte topographique : 31P15SO

Type de bâtiment : camp de chasse

Dimensions du bâtiment: 3.10 x 4.4 m 5.10 x 2.0 m











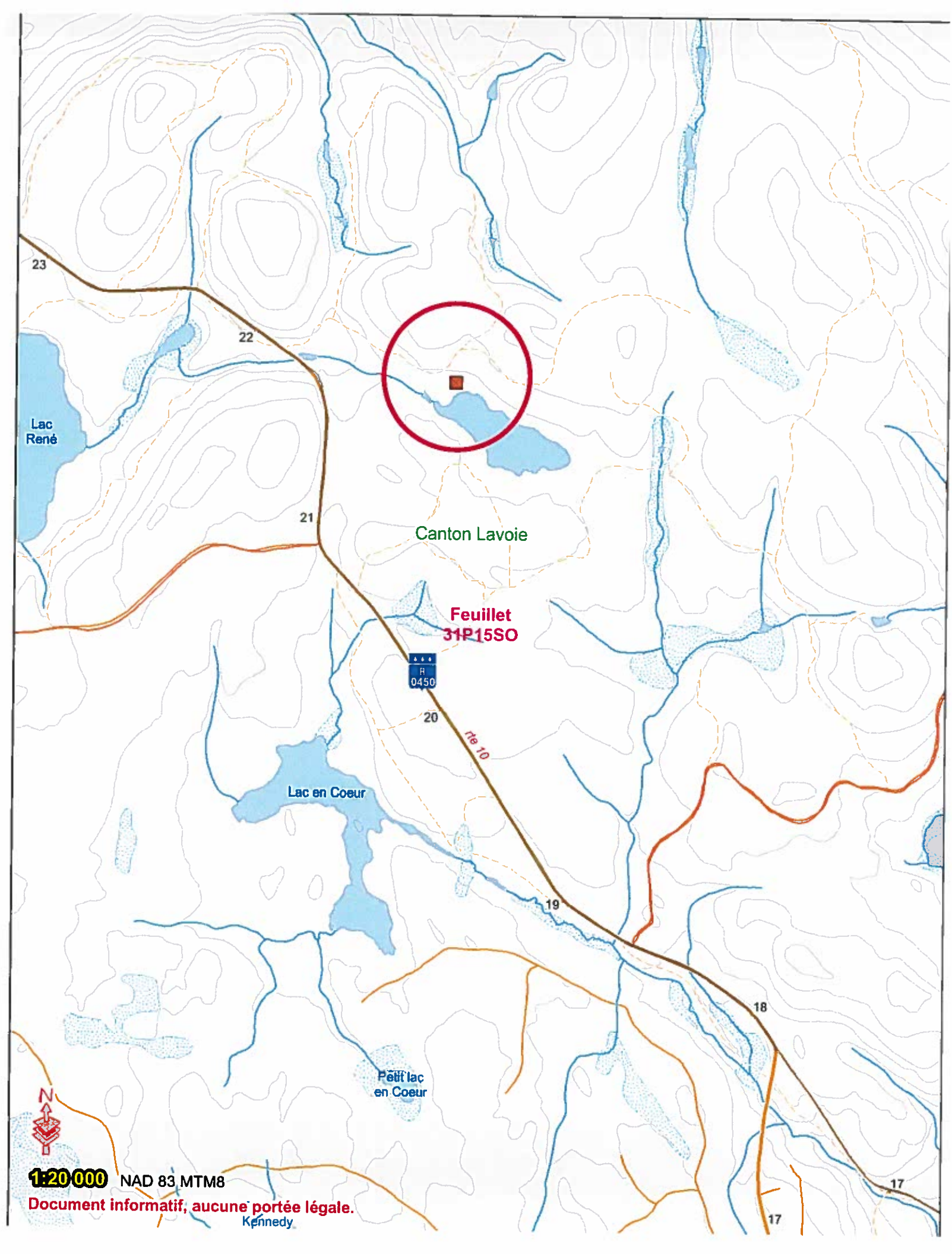
23
22
21
20
19
18
17
17
Lac René
Canton Lavoie
Feuillet
31P15SO
R
0450
rte 10
Lac en Coeur
Petit lac en Coeur
Kennedy
N
1:20 000
NAD 83 MTM8
Document informatif, aucune portée légale.

Dossier 711

RAPPORT D'INSPECTION — Occupation sans droits

A - LOCALISATION DE L'OCCUPATION

Numéro de l'avis : Avis 0107

1 Désignation au cadastre du Québec

Numéro de lot rénové (numéro supérieur à 1 000 000) : _____

2 Désignation au cadastre non rénové

Canton, seigneurie, paroisse ou bassin : Canton Lavoie

Rang, territoire non divisé : _____

Lot, parcelle, partie : _____

3 Autres renseignements

Feuillet cartographique : 31P15 SO

Nom du plan d'eau : Lac innomé

Municipalité ou MRC : Ville La Tuque

4 Coordonnées GPS ☐ ou Autre ☐

Datum : NAD27 ☐ NAD83 ☐ Projection : UTM ☐ MTM ☒ Fuseau : _____

Nord: _____ Est : _____ ou Latitude : 47°51'21" N Longitude : 72°47'13" W

B - ACCESSIBILITÉ

1 Accès à l'occupation par Automobile ☐ T125 Véhicule utilitaire ☒ QUAD ☐ À pied ☐

Bateau ☐ Avion ☐

2 Chemin ouvert à l'année Oui ☐ Non ☒

C - IDENTITÉ DE L'OCCUPANT

Connu ☐ Inconnu ☒

1 IDENTITÉ M. ☐ Mme ☐

NOM ET PRÉNOM OU PERSONNE MORALE (EN LETTRES MOULÉES)

2 À remplir s'il s'agit d'une personne morale, d'une association ou d'un groupe de personnes.

REPRÉSENTÉ PAR

NOM ET PRÉNOM DU REPRÉSENTANT FONCTION

3 NUMÉROS DE TÉLÉPHONE (individu ou représentant)

Résidence :

Autre :

4 ADRESSE (individu ou représentant)

NUMÉRO RUE

VILLE PROVINCE Code postal :

D – CARACTÉRISTIQUES DE L'OCCUPATION

1 Type de la construction Cache/Tour de guet ☐ Chalet/Camp ☒ Abri au sol/Tente ☐ Roulotte ☐ Maison-mobile ☐

Aucune construction ☐ Autre ☐ Précisez : avec roulotte sans roue en annexe

2 Dimensions de l'occupation 3,1 X 4,4 et 2 X 5,10

Largeur (mètres) : _____ Profondeur (mètres) : _____ Superficie (mètres carrés) : ± 25 M²

3 Dépendances Remise ☐ Garage ☐ Hangar à bateau ☐ Quai flottant ☐ Quai permanent ☐

Aucune construction ☒ Autre ☐ Précisez : _____

4 Durée de l'occupation (si connue)

Depuis le : _____ Année Mois Jour

Route 10 Km 21 à droite en montant

E – DESCRIPTION DE LA CONSTRUCTION PRINCIPALE

1 **Fondation**	Pilotis ☐	Bloc ☐	Aucune ☒	
2 **Revêtement**	Extérieur : vinyl	Intérieur (si possible) : rip presse	Couverture : Toile + Bois	
3 **Service d'électricité**	Oui ☐	Non ☒		
4 **Estimation**				
Bâtiment principal :	0 $ à 2 999 $ ☐	3 000 $ à 9 999 $ ☐	10 000 $ à 24 999 $ ☐	25 000 $ et plus ☐
Dépendances :	0 $ à 499 $ ☐	500 $ à 1 999 $ ☒	2 000 $ à 4 999 $ ☐	5 000 $ et plus ☐

F – DÉBOISEMENT

1 **Déboisement du terrain**	Oui ☐	Non ☒	
2 **Déboisement de la bande riveraine**	Oui ☐	Non ☐	N/I

G – PHOTOGRAPHIE DU BÂTIMENT

H – CROQUIS DES LIEUX ET DE L'OCCUPATION

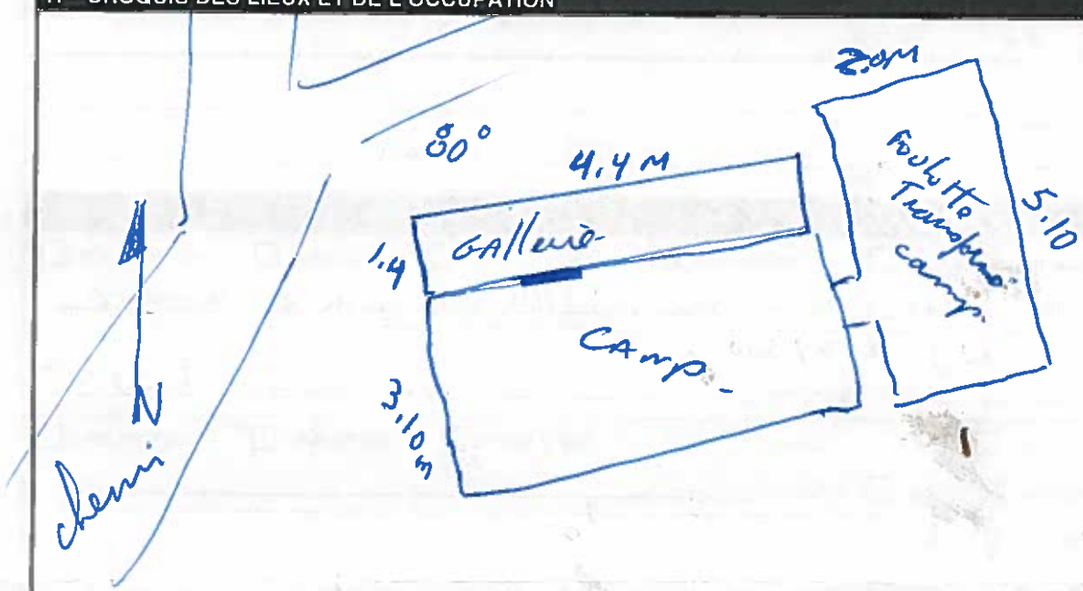

K – SIGNATURE

J'ai personnellement constaté les faits mentionnés ci-dessus

Original signé

SIGNATURE	Année	Mois	Jour	FONCTION	NUMÉRO TÉLÉPHONE
	2019	07	30	Tech GTP	819 523-8200

VILLE DE LA TUQUE

RAPPORT D'INSPECTION OSD

N° de dossier	N° d'avis
LT2021-90-0634	241

Date de dénonciation	2021-09-07	Plaignant	53-54

Secteur	Feuillet cartographique	Repère géographique
Route 10km 22	31P15SO	Lac Innommé

Latitude	47° 51'38'' N
Longitude	72°47'38'' O

Canton:	Municipalité/MRC
Lavoie	La Tuque



Occupant Présumé:	So
Adresse:	
N° téléphone:	

Accès	Type d'OSD	Visité le	Nom du Technicien
vtt	camp/cache	2021-11-12	BV/PP

Dimensions Bâtiment principal:	Bâtiment annexe 1	Bâtiment annexe 2	Bâtiment annexe 3
8'x4'	So	So	So

Fondations	pilotis
Revêtement extérieur	Bois
Revêtement intérieur	Bois
Couverture	Bardeaux
Service d'électricité	non
Estimation bâtiment principal	0 $ à 2999 $
Estimation des annexes	So
Déboisement du terrain	oui
Déboisement de la bande riveraine	oui

Croquis:

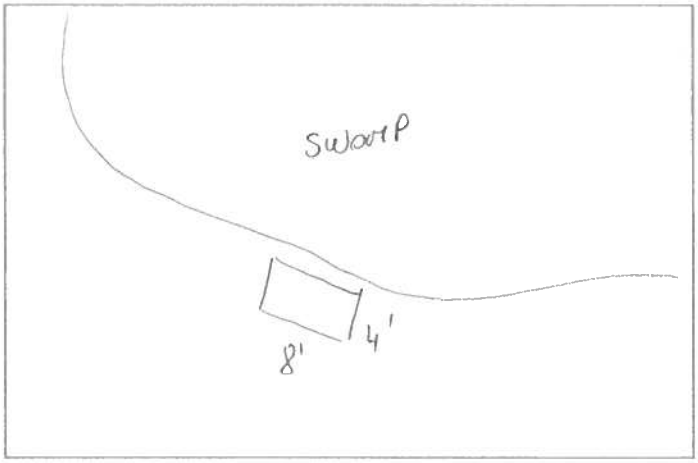

Commentaire:

Signature:	Date:	Fonction:	Numéro de téléphone:
Original signé	2021-11-26	Technicien GTP	819 523 8200 poste 2694


N
22 KM
R
0450
1:10 000
Date: 2021-11-26
Par Benoît Vambergue
Système de coordonnées: Nad 83 MTM8
Carte à titre indicatif, aucune portée légale.

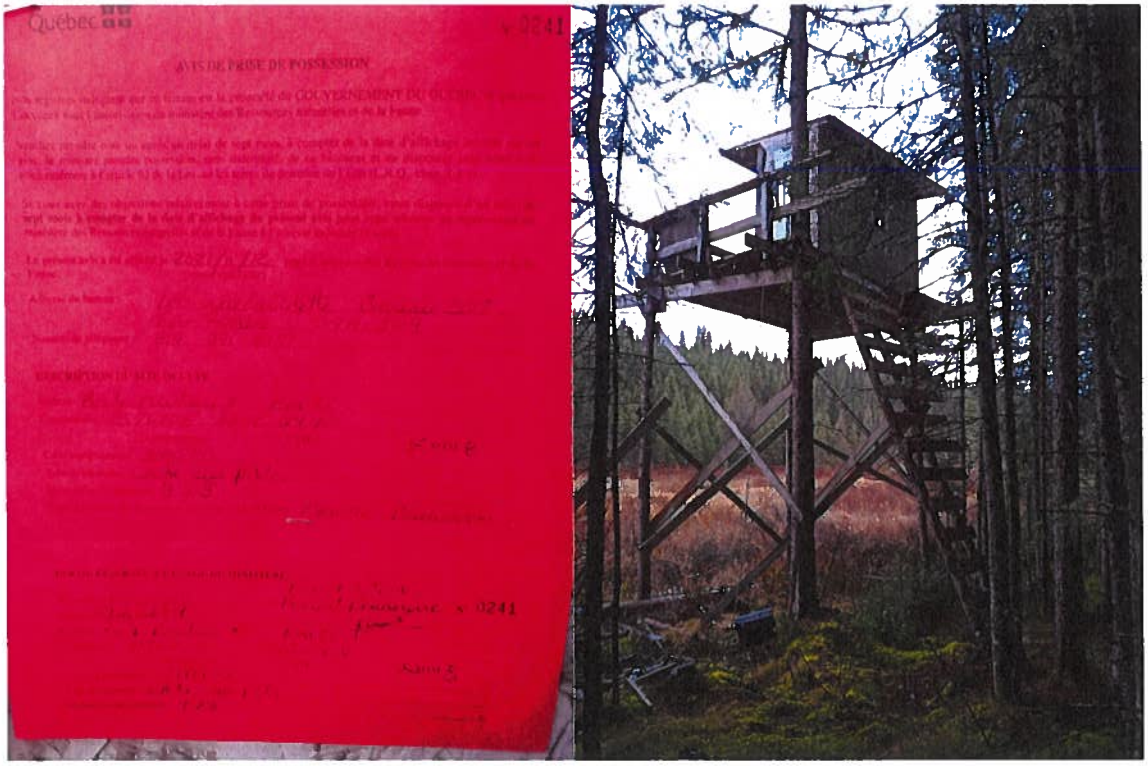

PARTIE RÉSERVÉE À L'USAGE DU MINISTÈRE

Avis apposé le 2021/11/12 par Pierre Potvin, Benoit Vanbergue N° 0241

Signature : Original signé

Endroit : Route Fournière #10 KM 22

Coordonnées : 357610 E 5302619 N

☐ Géographiques ☐ UTM ☒ MTM 8

Carte topographique : 31P15-50

Type de bâtiment : cache sur pilotis

Dimensions du bâtiment : 4'X8'

53-54

53-54

VILLE DE LA TUQUE

RAPPORT D'INSPECTION OSD

N° de dossier	N° d'avis
LT2021-168-0712	243

53-54

Date de dénonciation	2021-11-12	Plaignant	

Secteur	Feuillet cartographique	Repère géographique
KM 22 route 10	31P15SO	so

Latitude	5 302 530
Longitude	357 062

Canton:	Municipalité/MRC
Lavoie	La Tuque



Occupant Présumé:	So
Adresse:	
N° téléphone:	

Accès	Type d'OSD	Visité le	Nom du Technicien
Camion	camp/cache	2021-11-12	BV/PP

Dimensions Bâtiment principal:	Bâtiment annexe 1	Bâtiment annexe 2	Bâtiment annexe 3
8'x6'	So	So	So

Fondations	aucunes
Revêtement extérieur	Bois
Revêtement intérieur	Bois
Couverture	Bardeaux
Service d'électricité	non
Estimation bâtiment principal	0 $ à 2999 $
Estimation des annexes	So
Déboisement du terrain	non
Déboisement de la bande riveraine	non

Croquis:

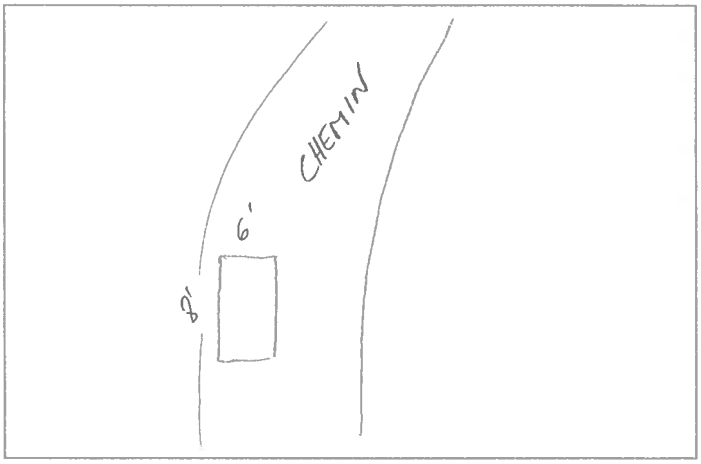

Commentaire:

Signature:
Original signé

Date:	Fonction:	Numéro de téléphone:
2021-11-26	Technicien GTP	819 523 8200 poste 2694

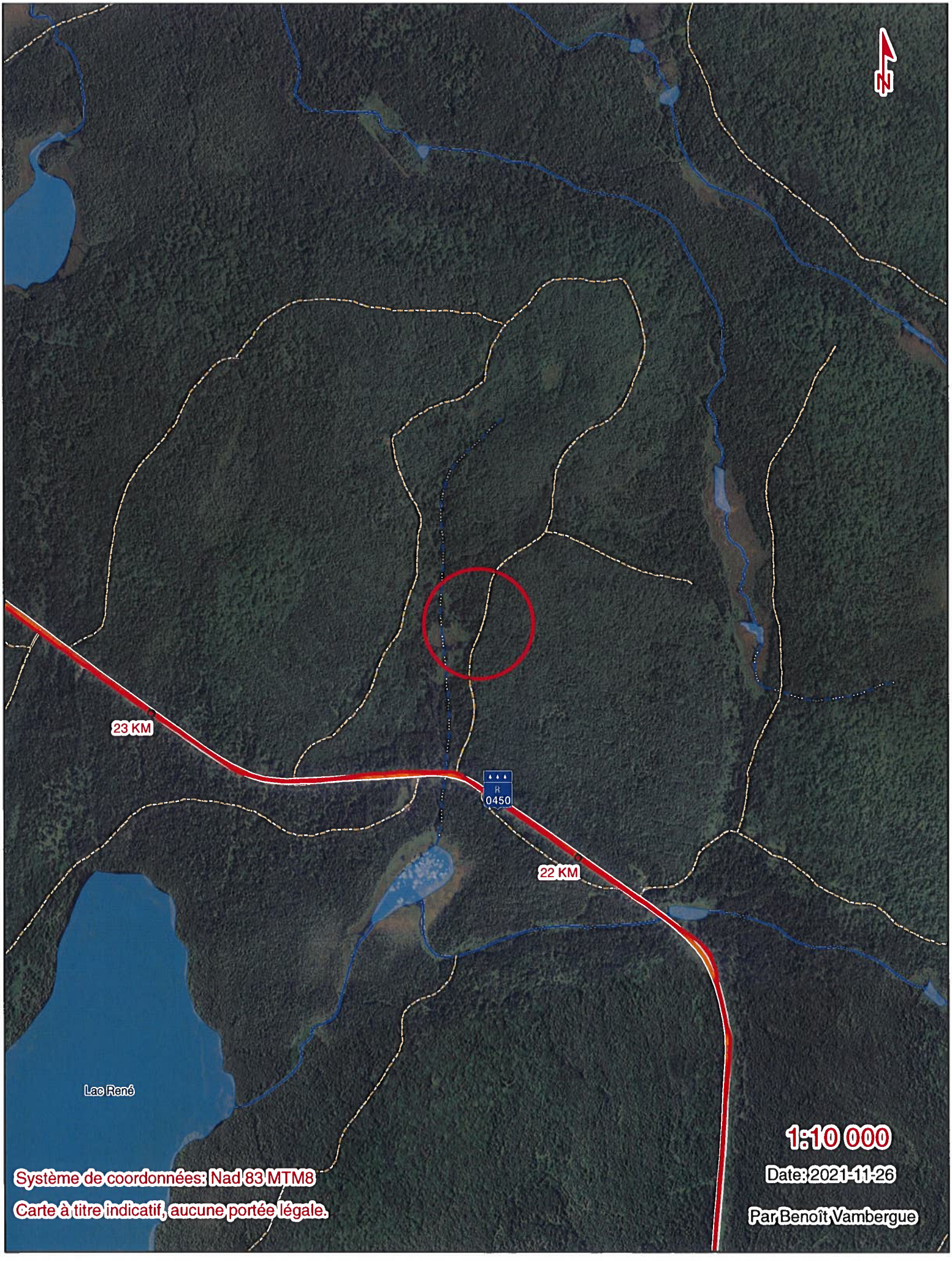
N
23 KM
R
0450
22 KM
Lac René
1:10 000
Date: 2021-11-26
Par Benoît Vambergue
Système de coordonnées: Nad 83 MTM8
Carte à titre indicatif, aucune portée légale.

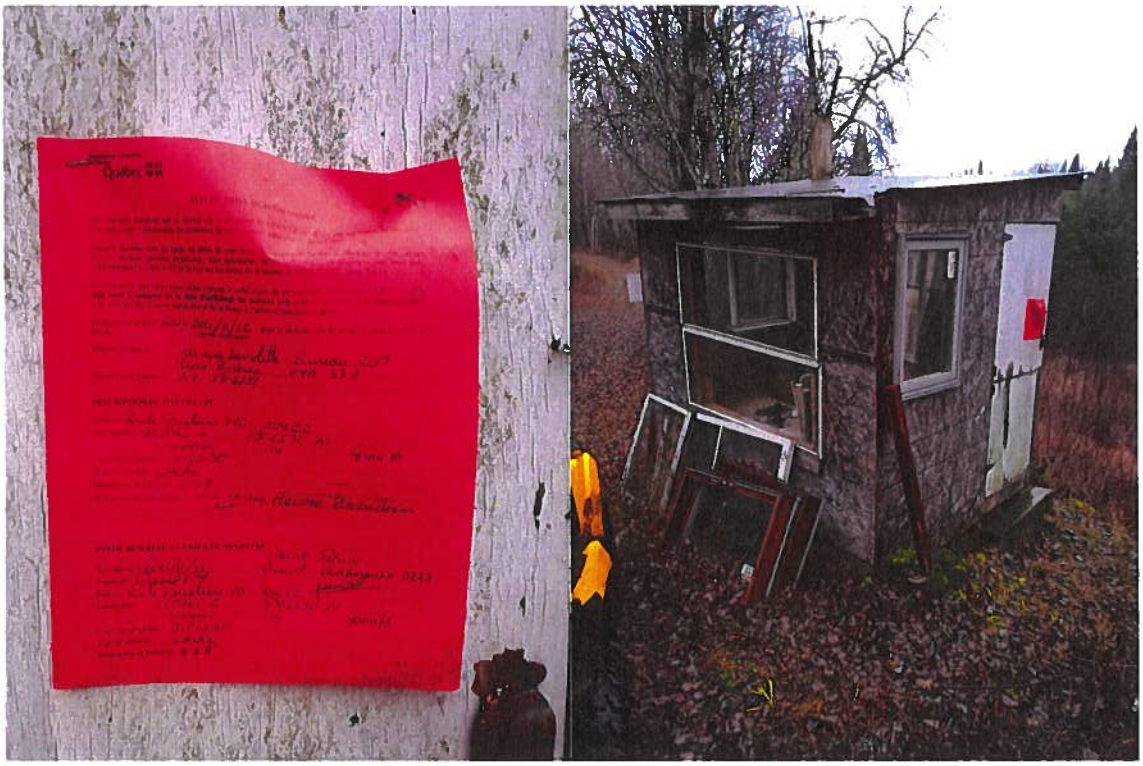

PARTIE RÉSERVÉE À L'USAGE DU MINISTÈRE

Avis apposé le 2021/11/12 par Pierrot Poturin Benoit Vambergue N° 0243

Signature : Original signé

Endroit : Route Forestière 10 Km 22 F

Coordonnées : 357062 E 5302530 N

☐ Géographiques ☐ UTM ☒ MTM 8

Carte topographique : 31P15 50

Type de bâtiment : Cache

Dimensions du bâtiment : 6'x8'

VILLE DE LA TUQUE

RAPPORT D'INSPECTION OSD

N° de dossier	N° d'avis
LT2021-94-0638	237

Date de dénonciation	2021-09-07	Plaignant		53-54

Secteur	Feuillet cartographique	Repère géographique
route 10 km 22	31P15SO	so

Latitude	47°51'17" N
Longitude	72°46'41" O

Canton:	Municipalité/MRC
Lavoie	La Tuque



Occupant Présumé:	So
Adresse:	
N° téléphone:	

Accès	Type d'OSD	Visité le	Nom du Technicien
vtt	camp/cache	2021-11-12	BV/PP

Dimensions Bâtiment principal:	Bâtiment annexe 1	Bâtiment annexe 2	Bâtiment annexe 3
4'x7'	So	So	So

Fondations	pilotis
Revêtement extérieur	Bois
Revêtement intérieur	Bois
Couverture	Tôle
Service d'électricité	non
Estimation bâtiment principal	0 $ à 2999 $
Estimation des annexes	So
Déboisement du terrain	non
Déboisement de la bande riveraine	non

Croquis:

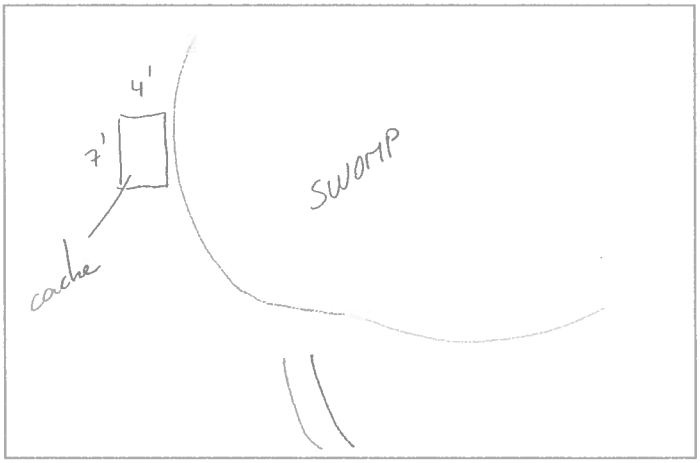

Commentaire:

Signature:	Date:	Fonction:	Numéro de téléphone:
Original signé	2021-11-26	Technicien GTP	819 523 8200 poste 2694


N
22 KM
R
0450
21 KM
20 KM
1:15 000
Date: 2021-11-26
Par Benoît Vambergue
Système de coordonnées: Nad 83 MTM8
Carte à titre indicatif, aucune portée légale.

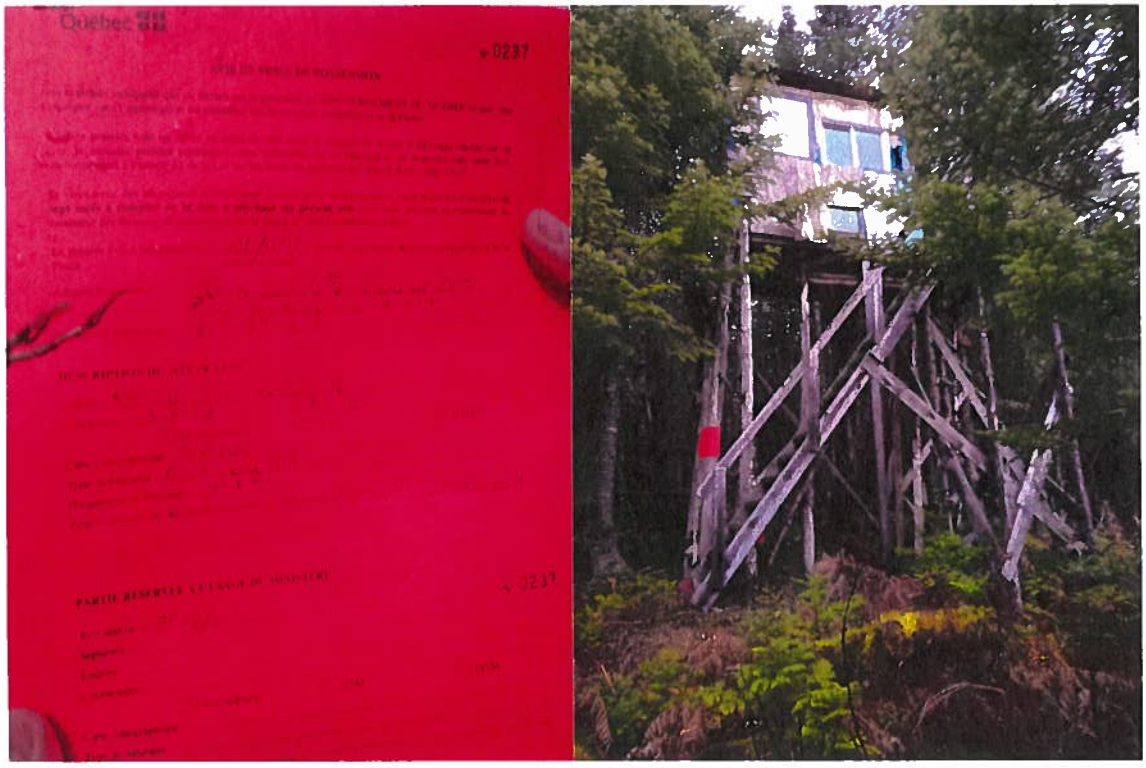

PARTIE RÉSERVÉE À L'USAGE DU MINISTÈRE

Avis apposé le 2021/11/12 par Inspecteur Benoît Potvin Vanbergue N° 0237

Signature : Original signé

Endroit : KM 20 Route Forestière 10

Coordonnées : 358813 5301987

☐ Géographiques ☐ UTM ☒ MTM 8

Carte topographique : 31 P15 SO

Type de bâtiment : CACHE SUR PILOTIS

Dimensions du bâtiment : 4' x 7'

VILLE DE LA TUQUE

RAPPORT D'INSPECTION OSD

N° de dossier	N° d'avis
LT2021-167-0711	240

Date de dénonciation	2021-11-12	Plaignant		53-54

Secteur	Feuillet cartographique	Repère géographique
Km20 route10	31P15SO	Lac Innommé

Latitude	5 301 713
Longitude	358 130

Canton:	Municipalité/MRC
Lavoie	La Tuque



Occupant Présumé:	So
Adresse:	
N° téléphone:	

Accès	Type d'OSD	Visité le	Nom du Technicien
Vtt	camp/cache	2021-11-12	BV/PP

Dimensions Bâtiment principal:	Bâtiment annexe 1	Bâtiment annexe 2	Bâtiment annexe 3
4'x6'	So	So	So

Fondations	pilotis
Revêtement extérieur	Bois
Revêtement intérieur	Bois
Couverture	Toile
Service d'électricité	non
Estimation bâtiment principal	0 $ à 2999 $
Estimation des annexes	So
Déboisement du terrain	oui
Déboisement de la bande riveraine	oui

Croquis:

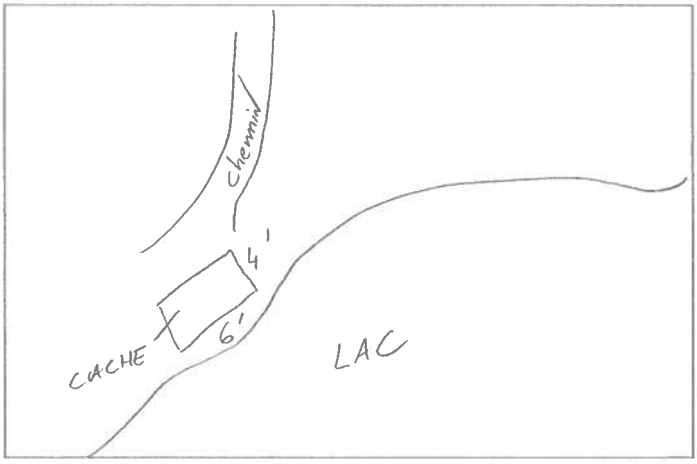

Commentaire:

Signature:	Date:	Fonction:	Numéro de téléphone:
Original signé	2021-11-26	Technicien GTP	819 523 8200 poste 2694


N
22 KM
R
0450
21 KM
1:10 000
Date: 2021-11-26
Par Benoît Vambergue
Système de coordonnées: Nad 83 MTM8
Carte à titre indicatif, aucune portée légale.



PARTIE RÉSERVÉE À L'USAGE DU MINISTÈRE

Avis apposé le 2024/11/12 par Pierrot Potvin Benoit Vandergeyn N° 0240

Signature : Original signé

Endroit : Route Forestière 10 Km 20

Coordonnées : 358 130 5 301 713

☐ Géographiques ☐ UTM ☒ MTM 8

Carte topographique : 31 P15 SO

Type de bâtiment : CACHE SUR PILOTIS

Dimensions du bâtiment : 4' x 6'

Énergie et Ressources naturelles
Québec

Rapport d' inspection

RÉFÉRENCE :

Numéro de Dossier : 407743-00-05

A. LOCALISATION

Parcelle :		**Seigneurie :**	
Bloc :		**Municipalité :**	**La Tuque**
Lot :	58	**MRC :**	**La Tuque**
Rang :	5	**Unité de gestion :**	42
Canton :	Turcotte	**Aire commune :**	
Feuillet carto:	31-PO-07-SO	**Latitude/Longitude :**	**Lat. :** **Long. :**
MTM : 8	**E** 354 574 **N 5 245 434**	**UTM :**	**E** **N**

B. ACCESSIBILITÉ

Chemin carrossable jusqu'à l'emplacement : **Oui** **Non** ☒

Accessibilité :

Automobile	☐	**À pied (sentier)**	☐
Camionnette (pick up 2 x 4)	☐	**VTT ou QUAD**	☒
Camion (4 x 4)	☐	**Bateau**	☐
		Avion / hydravion	

Chemin ouvert à l'année : **Oui** ☐ **Non** ☒ **Commentaires :**

Problématique d'accès : **Oui** ☐ **Non** ☒ **Laquelle :**
(Barrière, ponceau défectueux, terrain privé, etc.)

C. TYPE DE CONSTRUCTION

Avec droit ☐ **Sans droit** ☐

Aucune construction ☐

Abri	☐
Chalet	☐
Roulotte	☐
Maison-mobile	☐
Cache	☒
Autre :	

Âge de la construction : 5

Nombre d'étages : 1

Présence d'une seconde résidence habitable : **oui** ☐ **non** ☒

Dépendances et équipements

	Oui	Non
Remise	☐	☒
Garage	☐	☒
Hangar à bateau	☐	☒
Quai flottant	☐	☒
Quai permanent	☐	☒

Dimension de la construction principale :

en mètre : 2,10 *longueur* X 1,6 *largeur* **OU** **en pieds :** 7' *longueur* X 5'2 *largeur*

D. DÉBOISEMENT

Déboisement du terrain :	**Faible**	☐	**Normal**	☒	**Excessif** ☐
Déboisement de la bande riveraine :	**Faible**	☒	**Normal**	☐	**Excessif** ☐

E. DESCRIPTION DE LA CONSTRUCTION PRINCIPALE

Fondation :

Pilotis	☒
Bloc	☐
Aucune	☐

Revêtement :
Extérieur : bois **Intérieur :bois**

Couverture : asphalt

Services :
Électricité :
Oui ☐ **Non** ☒

Estimation :

Bâtiment principal		Dépendances et équipements	
0 $ à 2 999 $	☒	**0 $ à 499 $**	☐
3 000 $ à 9 999 $	☐	**500 $ à 1 999 $**	☐
10 000 $ à 24 999 $	☐	**2 000 $ à 4 999 $**	☐
25 000 $ et plus	☐	**5 000 $ et plus**	☐

F. REMARQUES

Dépotoir illicite : **Oui** ☐ **Non** ☒

Véhicule désaffecté : **Oui** ☐ **Non** ☒

Superficie sous bail correspond au terrain occupé : **Oui** ☐ **Non** ☐

Verso ➔

G. PHOTOGRAPHIE DU BÂTIMENT



Il vous est également possible de nous transmettre une photographie numérique par courriel à l'adresse suivante : mauricie@mern.gouv.qc.ca, en spécifiant obligatoirement votre numéro de dossier lors de l'envoi**.**

Date de la photographie :

H. CROQUIS DE L'OCCUPATION



VOIR photos

Mesures en mètres ☐
Mesures en pieds ☐

I. COMMENTAIRES

Galerie de 5 pieds par 5 pieds en bois (1,50m x 1,50m)

J. SIGNATURE

Signature : Original signé	**Date :** 1 juin 2021

MERN 2018-05-23

VILLE DE LA TUQUE

RAPPORT D'INSPECTION OSD

N° de dossier	N° d'avis
LT2021-92-0636	238

Date de dénonciation	2021-09-07	Plaignant	53-54

Secteur	Feuillet cartographique	Repère géographique
route 10 km 22	31P15SO	so

Latitude	47°51'27" N
Longitude	72°47'2" O

Canton:	Municipalité/MRC
Lavoie	La Tuque



Occupant Présumé:	So
Adresse:	
N° téléphone:	

Accès	Type d'OSD	Visité le	Nom du Technicien
vtt	camp/cache	2021-11-12	BV/PP

Dimensions Bâtiment principal:	Bâtiment annexe 1	Bâtiment annexe 2	Bâtiment annexe 3
7'x4'	4'x4'	So	So

Fondations	pilotis
Revêtement extérieur	Bois
Revêtement intérieur	Bois
Couverture	Toile
Service d'électricité	non
Estimation bâtiment principal	0 $ à 2999 $
Estimation des annexes	0 $ à 499$
Déboisement du terrain	oui
Déboisement de la bande riveraine	non

Croquis:

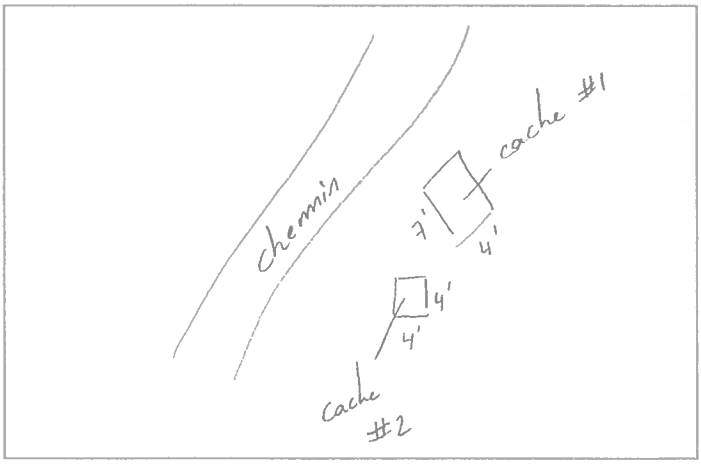

Commentaire:

Signature:	Date:	Fonction:	Numéro de téléphone:
Original signé	2021-11-26	Technicien GTP	819 523 8200 poste 2694


N
23 KM
22 KM
Lac René
R
0450
21 KM
20 KM
Lac en Coeur
1:20 000
Système de coordonnées: Nad 83 MTM8
Date: 2021-11-26
Carte à titre indicatif, aucune portée légale.
Par Benoît Vambergue

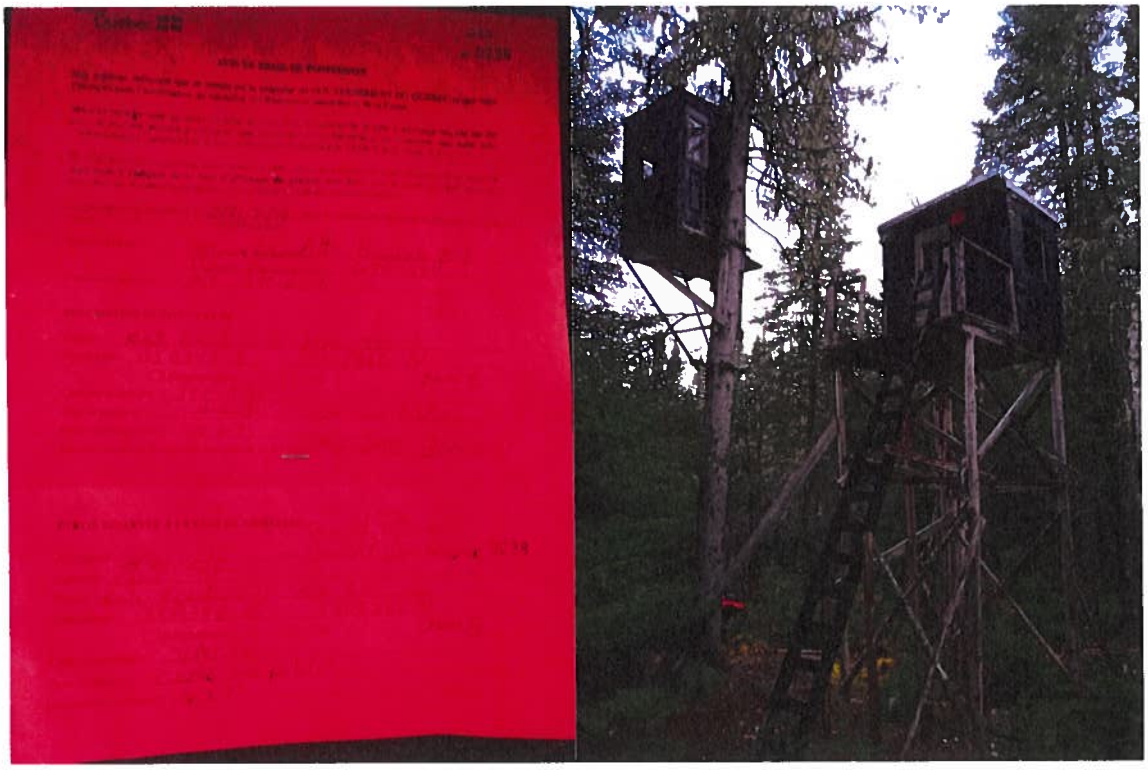

PARTIE RÉSERVÉE À L'USAGE DU MINISTÈRE

Avis apposé le 2021/11/12 par Pierre Potvin Benoit Vanbergue N° 0238

Signature : Original signé

Endroit : Route Forestière 10 Km 20

Coordonnées : 358342 E 5302366 N

☐ Géographiques ☐ UTM ☒ MTM 8

Carte topographique : 31P15SO

Type de bâtiment : cache sur pilotis

Dimensions du bâtiment : 4' X 7'



VILLE DE LA TUQUE

RAPPORT D'INSPECTION OSD

N° de dossier	N° d'avis
LT2021-166-0710	239

Date de dénonciation	2021-11-12	Plaignant		53-54

Secteur	Feuillet cartographique	Repère géographique
km20 route 10	31P15SO	Lac innommé

Latitude	5 302 074
Longitude	359 041

Canton:	Municipalité/MRC
Lavoie	La Tuque



Occupant Présumé:	So
Adresse:	
N° téléphone:	

Accès	Type d'OSD	Visité le	Nom du Technicien
Vtt	camp/cache	2021-11-12	BV/PP

Dimensions Bâtiment principal:	Bâtiment annexe 1	Bâtiment annexe 2	Bâtiment annexe 3
13'x17'	4'x4'	So	So

Fondations	aucunes
Revêtement extérieur	Bardeaux pvc
Revêtement intérieur	Bois
Couverture	Tôle
Service d'électricité	non
Estimation bâtiment principal	3000 $ à 9999 $
Estimation des annexes	0 $ à 499$
Déboisement du terrain	oui
Déboisement de la bande riveraine	non

Croquis:

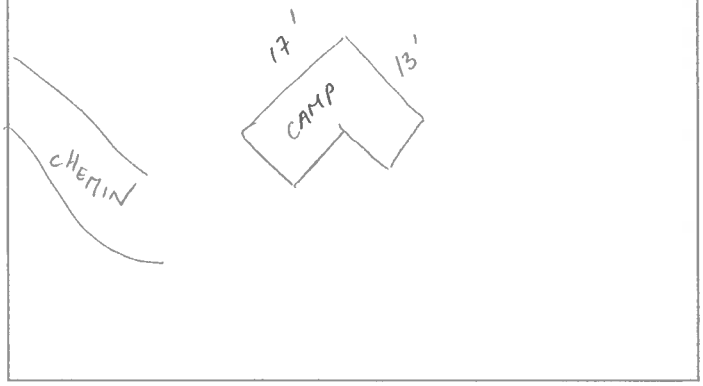

Commentaire:

Signature:	Date:	Fonction:	Numéro de téléphone:
Original signé	2021-11-26	Technicien GTP	819 523 8200 poste 2694


N
22 KM
R
0450
21 KM
20 KM
Système de coordonnées: Nad 83 MTM8
Carte à titre indicatif, aucune portée légale.
1:15 000
Date: 2021-11-26
Par Benoît Vambergue



PARTIE RÉSERVÉE À L'USAGE DU MINISTÈRE

Avis apposé le 2021/11/12 par Pierrot Potvin Benoît Vambergue N° 0239

Signature : Original signé

Endroit : Route Forestière 10 Km 20'

Coordonnées : 359041 E 5302074 N

☐ Géographiques ☐ UTM ☒ MTM 8

Carte topographique : 31P15SO

Type de bâtiment : camp de chasse

Dimensions du bâtiment: 13' X 17'


53-54

VILLE DE LA TUQUE

RAPPORT D'INSPECTION OSD

N° de dossier	N° d'avis
LT2021-133-0677	198

Date de dénonciation	2021-10-06	Plaignant	53-54

Secteur	Feuillet cartographique	Repère géographique
S Lac des Roselins	31P10SE	S Lac des Roselins

Latitude	5 271 655
Longitude	377 789

Canton:	Municipalité/MRC
Bourgeoys	La Bostonnais



Occupant Présumé:	So
Adresse:	
N° téléphone:	

Accès	Type d'OSD	Visité le	Nom du Technicien
Vtt	camp/cache	2021-10-06	BV/PP

Dimensions Bâtiment principal:	Bâtiment annexe 1	Bâtiment annexe 2	Bâtiment annexe 3
6'x7'	So	So	So

Fondations	pilotis
Revêtement extérieur	Bois
Revêtement intérieur	Bois
Couverture	Bardeaux
Service d'électricité	non
Estimation bâtiment principal	0 $ à 2999 $
Estimation des annexes	So
Déboisement du terrain	non
Déboisement de la bande riveraine	non

Croquis:

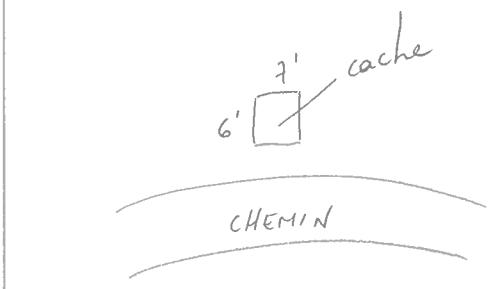

Commentaire:

Signature:	Date:	Fonction:	Numéro de téléphone:
Original signé	2021-11-15	Technicien GTP	819 523 8200 poste 2694

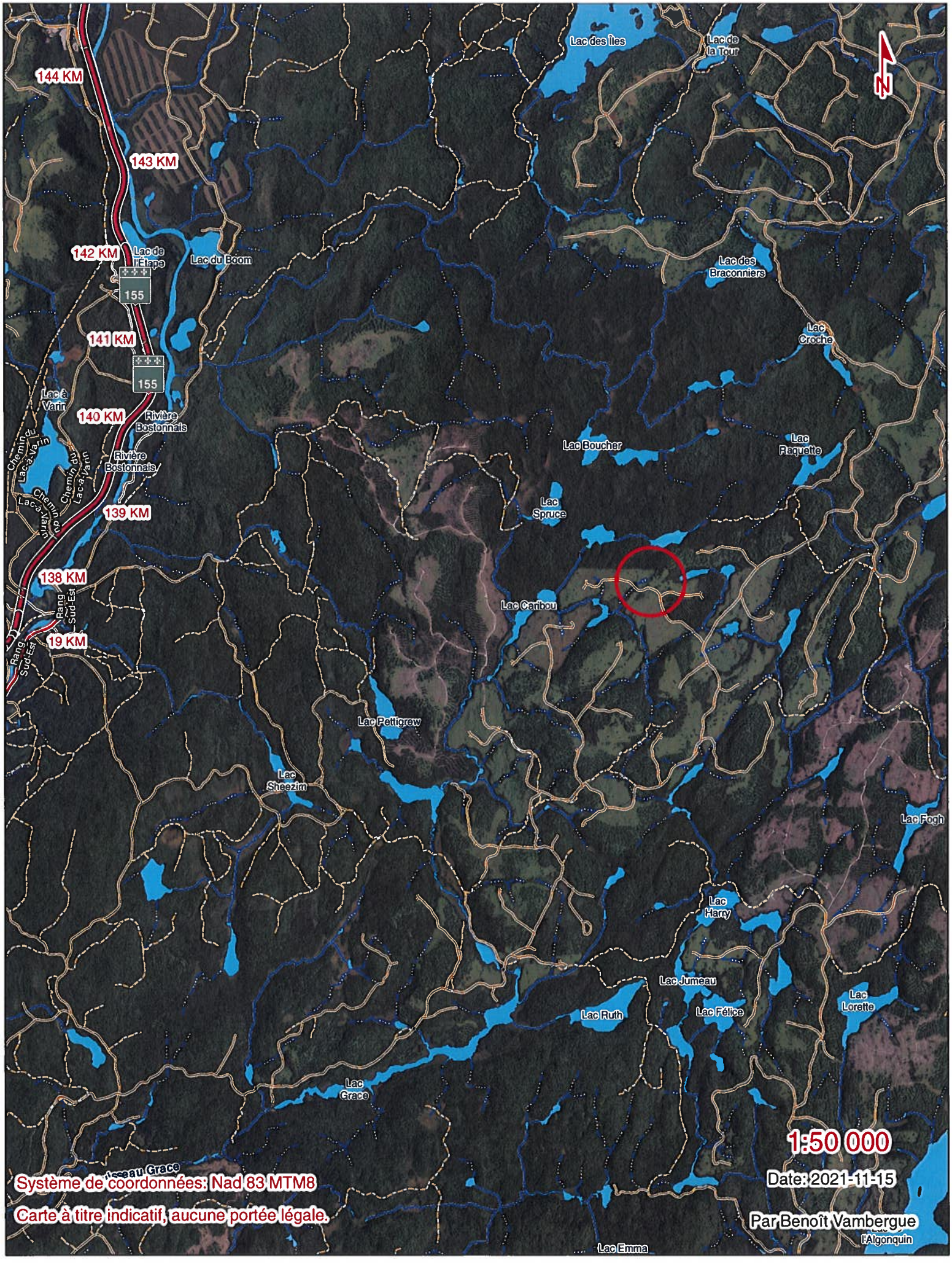
144 KM
143 KM
142 KM
141 KM
140 KM
139 KM
138 KM
19 KM
155
155
Lac des Îles
Lac de la Tour
Lac de l'Étape
Lac du Boom
Lac des Braconniers
Lac Croche
Lac à Varin
Rivière Bostonnais
Rivière Bostonnais
Chemin du Lac-à-Varin
Chemin du Lac-à-Varin
Chemin du Lac-à-Varin
Lac Boucher
Lac Raquette
Lac Spruce
Lac Caribou
Rang Sud-Est
Rang Sud-Est
Lac Pettigrew
Lac Sheezim
Lac Fogh
Lac Harry
Lac Jumeau
Lac Félice
Lac Lorette
Lac Ruth
Lac Grace
Lac Emma
N
1:50 000
Date: 2021-11-15
Par Benoît Vambergue
Système de coordonnées: Nad 83 MTM8
Carte à titre indicatif, aucune portée légale.

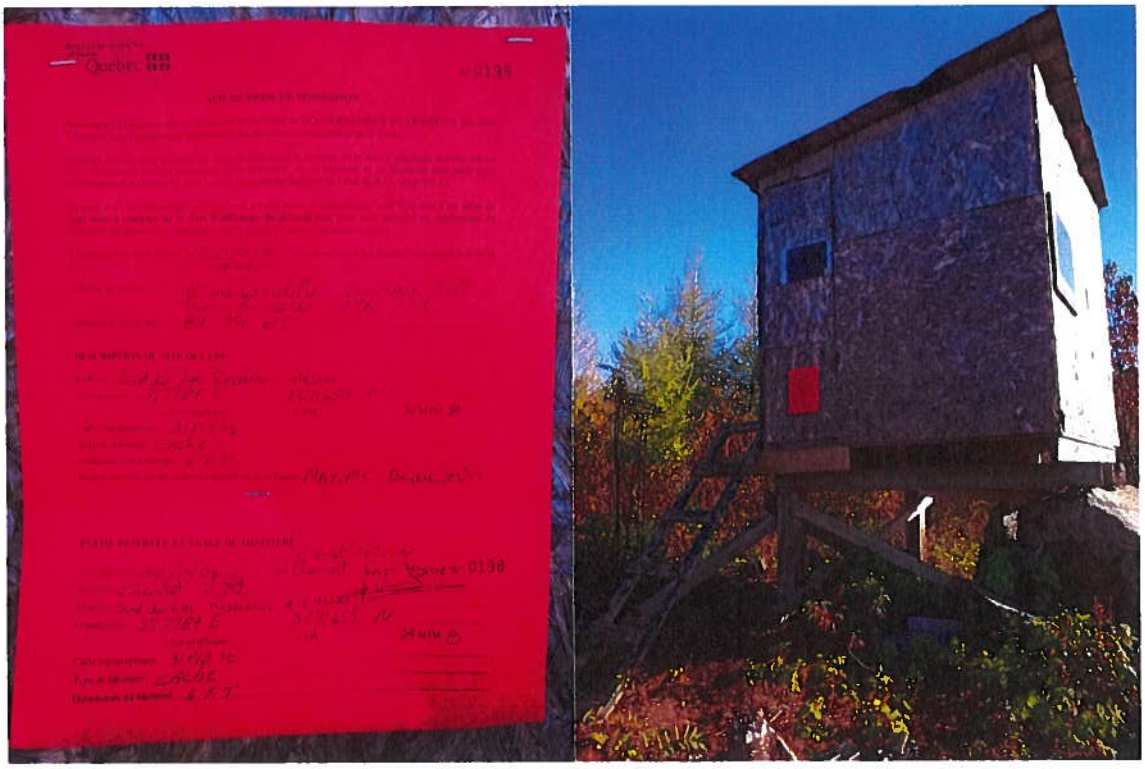

PARTIE RÉSERVÉE À L'USAGE DU MINISTÈRE

Avis apposé le 2021/10/06 par Pierre Potvin Benoît Vanbergue N° 0198

Signature Original signé

Endroit : Sud du LAC Roselins à ± 450m.

Coordonnées : 377789 E 5271655 N

☐ Géographiques ☐ UTM ☒ MTM 8

Carte topographique : 31P10 SE

Type de bâtiment : cache

Dimensions du bâtiment : 6'X7'



VILLE DE LA TUQUE

RAPPORT D'INSPECTION OSD

N° de dossier	N° d'avis
LT2021-132-0676	197

Date de dénonciation	2021-10-06	Plaignant		53-54

Secteur	Feuillet cartographique	Repère géographique
Oswego	31P10SE	Lac du chalet

Latitude	5 271 838
Longitude	377 125

Canton:	Municipalité/MRC
Bourgeoys	La Bostonnais



Occupant Présumé:	So
Adresse:	
N° téléphone:	

Accès	Type d'OSD	Visité le	Nom du Technicien
Vtt	camp/cache	2021-10-06	BV/PP

Dimensions Bâtiment principal:	Bâtiment annexe 1	Bâtiment annexe 2	Bâtiment annexe 3
5'x7'	So	So	So

Fondations	pilotis
Revêtement extérieur	Bois
Revêtement intérieur	Bois
Couverture	Bois
Service d'électricité	non
Estimation bâtiment principal	0 $ à 2999 $
Estimation des annexes	So
Déboisement du terrain	non
Déboisement de la bande riveraine	non

Croquis:

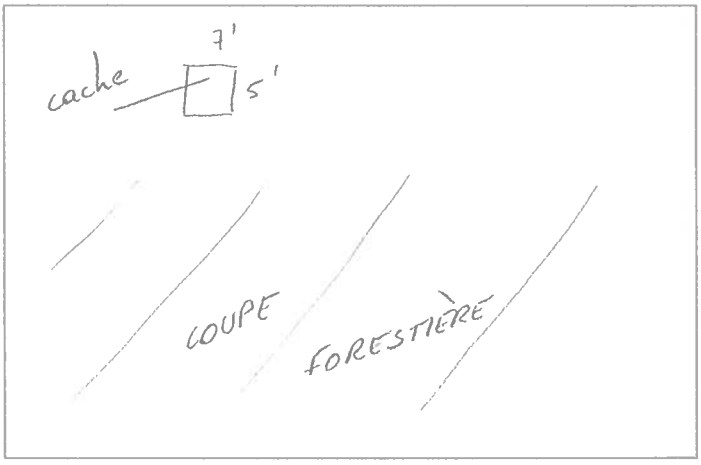

Commentaire:

Signature:	Date:	Fonction:	Numéro de téléphone:
Original signé	2021-11-15	Technicien GTP	819 523 8200 poste 2694

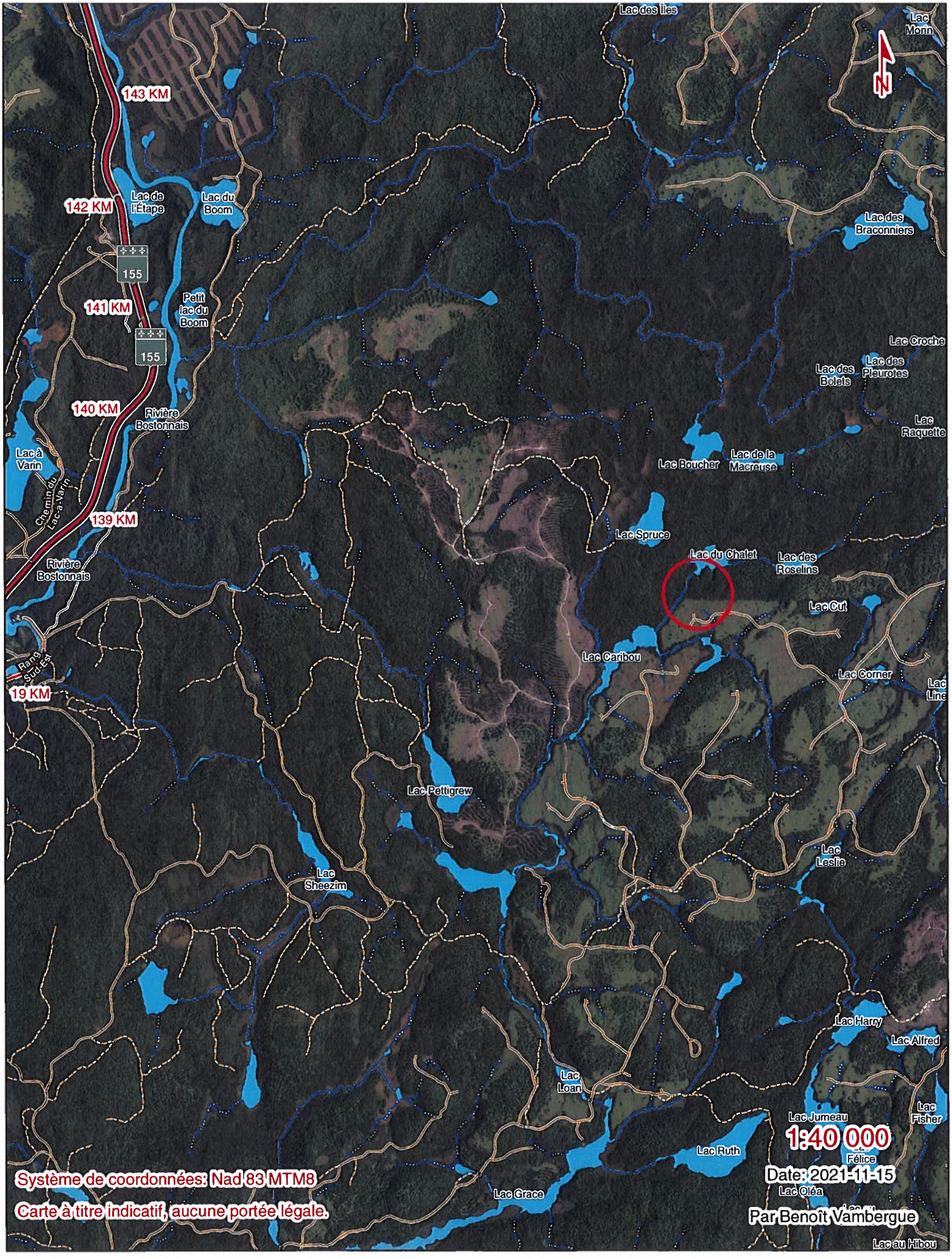
Lac des Îles
Lac Morin
N
143 KM
142 KM
Lac de l'Étape
Lac du Boom
Lac des Braconniers
155
141 KM
Petit lac du Boom
155
Lac Croche
Lac des Boleis
Lac des Pleuroles
140 KM
Rivière Bostonnais
Lac Raquette
Lac à Varin
Lac Boucher
Lac de la Macreuse
Chemin du Lac-à-Varin
139 KM
Lac Spruce
Lac du Chalet
Lac des Roselins
Rivière Bostonnais
Lac Cut
Rang Sud-Est
19 KM
Lac Caribou
Lac Corner
Lac Line
Lac Pettigrew
Lac Leslie
Lac Sheezim
Lac Harry
Lac Alfred
Lac Loan
Lac Fisher
Lac Jumeau
1:40 000
Félice
Lac Ruth
Date: 2021-11-15
Lac Oléa
Lac Grace
Par Benoît Vambergue
Lac au Hibou
Système de coordonnées: Nad 83 MTM8
Carte à titre indicatif, aucune portée légale.

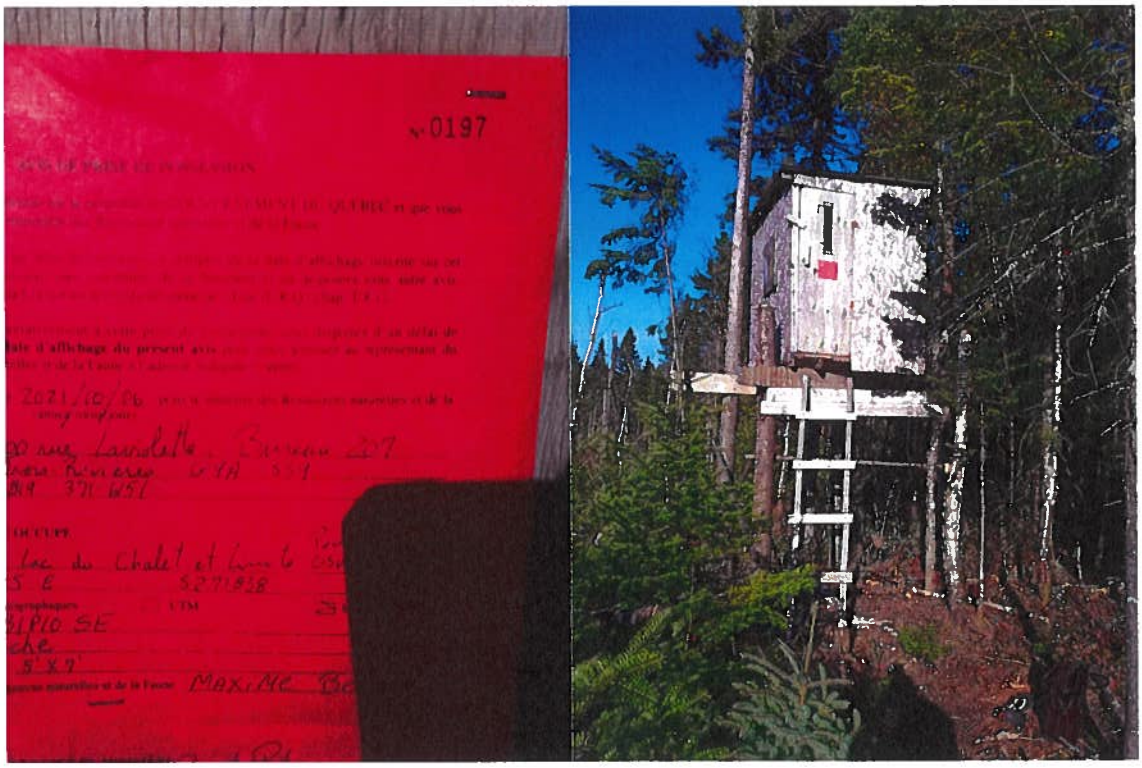

PARTIE RÉSERVÉE À L'USAGE DU MINISTÈRE

Avis apposé le 2021/10/06 par Benoit Vanbergue N° 0197

Signature : Original signé

Endroit : Sud du Lac Du Chalet et limite de Pourvoirie Oswégo

Coordonnées : 377125E 5271838

☐ Géographiques ☐ UTM ☒ MTM 8

Carte topographique : 31P/10 SE

Type de bâtiment : cache

Dimensions du bâtiment : 5'X7'



VILLE DE LA TUQUE

RAPPORT D'INSPECTION OSD

N° de dossier	N° d'avis
LT2021-141-0685	207

Date de dénonciation	2021-10-06	Plaignant		53-54	

Secteur	Feuillet cartographique	Repère géographique
N Lac Pettigrew	31P10SE	N Lac Pettigrew

Latitude	5 272 685
Longitude	374 816

Canton:	Municipalité/MRC
Bourgeoys	La Bostonnais



Occupant Présumé:	So
Adresse:	
N° téléphone:	

Accès	Type d'OSD	Visité le	Nom du Technicien
Vtt	camp/cache	2021-10-06	BV/PP

Dimensions Bâtiment principal:	Bâtiment annexe 1	Bâtiment annexe 2	Bâtiment annexe 3
5'5x7'	So	So	So

Fondations	pilotis
Revêtement extérieur	Bois
Revêtement intérieur	Bois
Couverture	Bardeaux
Service d'électricité	non
Estimation bâtiment principal	0 $ à 2999 $
Estimation des annexes	So
Déboisement du terrain	non
Déboisement de la bande riveraine	non

Croquis:

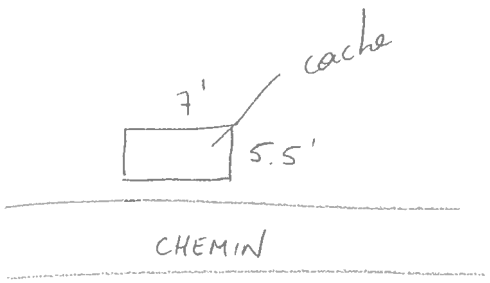

Commentaire:

Signature:	Date:	Fonction:	Numéro de téléphone:
Original signé	2021-11-15	Technicien GTP	819 523 8200 poste 2694

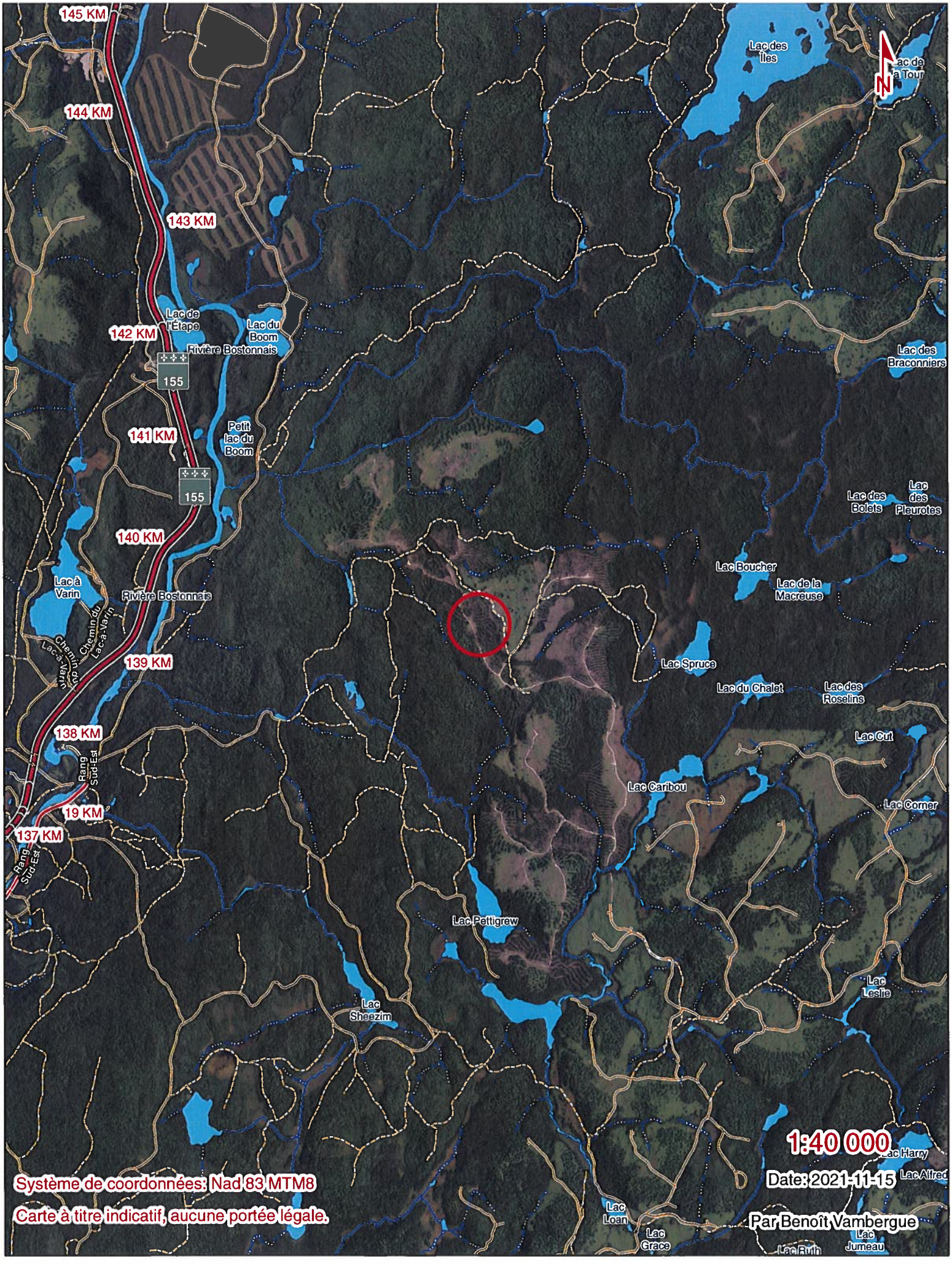
145 KM
144 KM
143 KM
142 KM
141 KM
140 KM
139 KM
138 KM
19 KM
137 KM
155
155
Lac des Îles
Lac de la Tour
Lac de l'Étape
Lac du Boom
Rivière Bostonnais
Petit lac du Boom
Lac des Braconniers
Lac des Bolets
Lac des Pleurotes
Lac Boucher
Lac de la Macreuse
Lac à Varin
Rivière Bostonnais
Chemin du Lac-à-Varin
Chemin du Lac-à-Varin
Lac Spruce
Lac du Chalet
Lac des Roselins
Lac Curl
Rang Sud-Est
Rang Sud-Est
Lac Caribou
Lac Corner
Lac Pettigrew
Lac Leslie
Lac Sheezim
Lac Harry
Lac Alfred
Lac Loan
Lac Grace
Lac Ruth
Lac Jumeau
N
1:40 000
Date: 2021-11-15
Par Benoit Vambergue
Système de coordonnées: Nad 83 MTM8
Carte à titre indicatif, aucune portée légale.

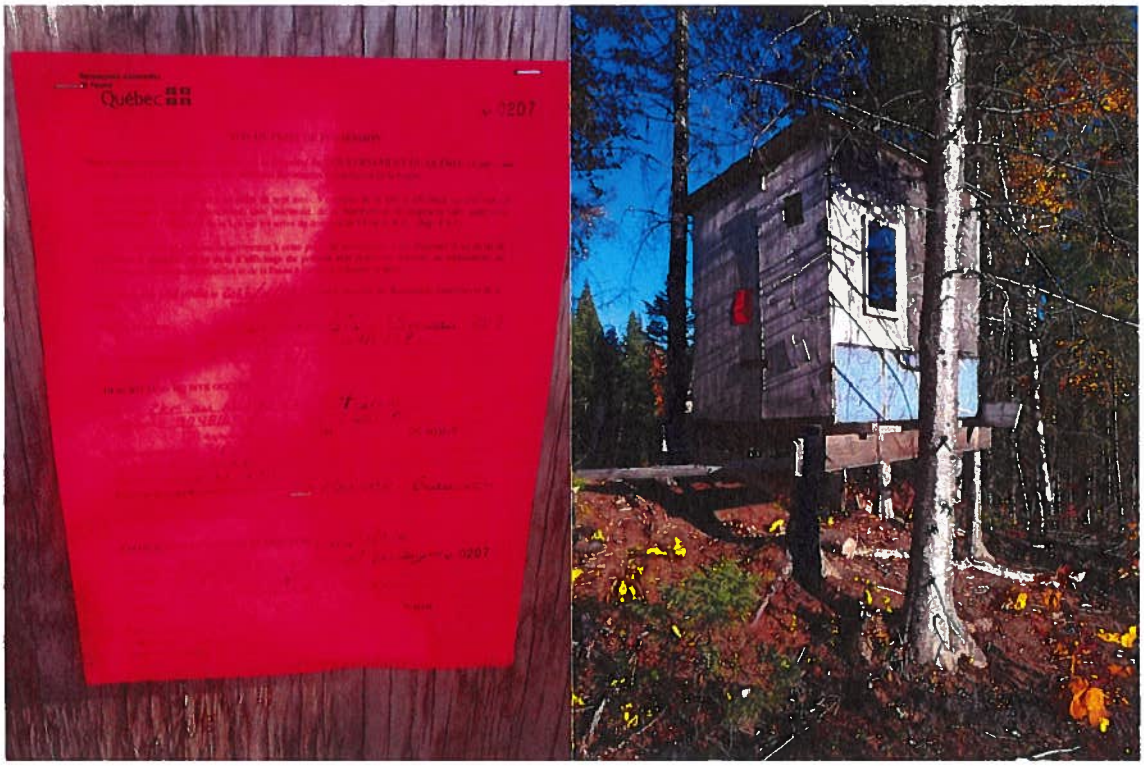

PARTIE RÉSERVÉE À L'USAGE DU MINISTÈRE Pierre Potvin.

Avis apposé le 2021/10/06 par Benoit Vanbergue N° 0207

Signature Original signé

Endroit : 2km au Nord du Lac Pettigrew

Coordonnées : 374816 E 5272685 N

☐ Géographiques ☐ UTM ☒ MTM

Carte topographique : 31P10 SE

Type de bâtiment : Cache

Dimensions du bâtiment: 5,5' X 7'



VILLE DE LA TUQUE

RAPPORT D'INSPECTION OSD

N° de dossier	N° d'avis
LT2021-147-0691	218

Date de dénonciation	2021-11-03	Plaignant		53-54

Secteur	Feuillet cartographique	Repère géographique
N Lac Raisin	31P07NE	N Lac Raisin

Latitude	5 262 613
Longitude	371 981

Canton:	Municipalité/MRC
Bourgeoys	La Bostonnais



Occupant Présumé:	So
Adresse:	
N° téléphone:	

Accès	Type d'OSD	Visité le	Nom du Technicien
camion	camp/cache	2021-11-03	BV

Dimensions Bâtiment principal:	Bâtiment annexe 1	Bâtiment annexe 2	Bâtiment annexe 3
5'x8'	So	So	So

Fondations	aucunes
Revêtement extérieur	Bois
Revêtement intérieur	Bois
Couverture	Bardeaux
Service d'électricité	non
Estimation bâtiment principal	0 $ à 2999 $
Estimation des annexes	So
Déboisement du terrain	non
Déboisement de la bande riveraine	non

Croquis:

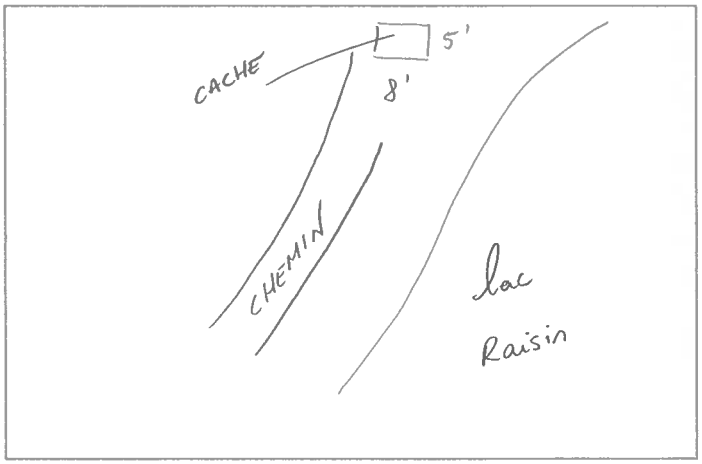

Commentaire:

Signature:	Date:	Fonction:	Numéro de téléphone:
Original signé	2021-11-19	Technicien GTP	819 523 8200 poste 2694

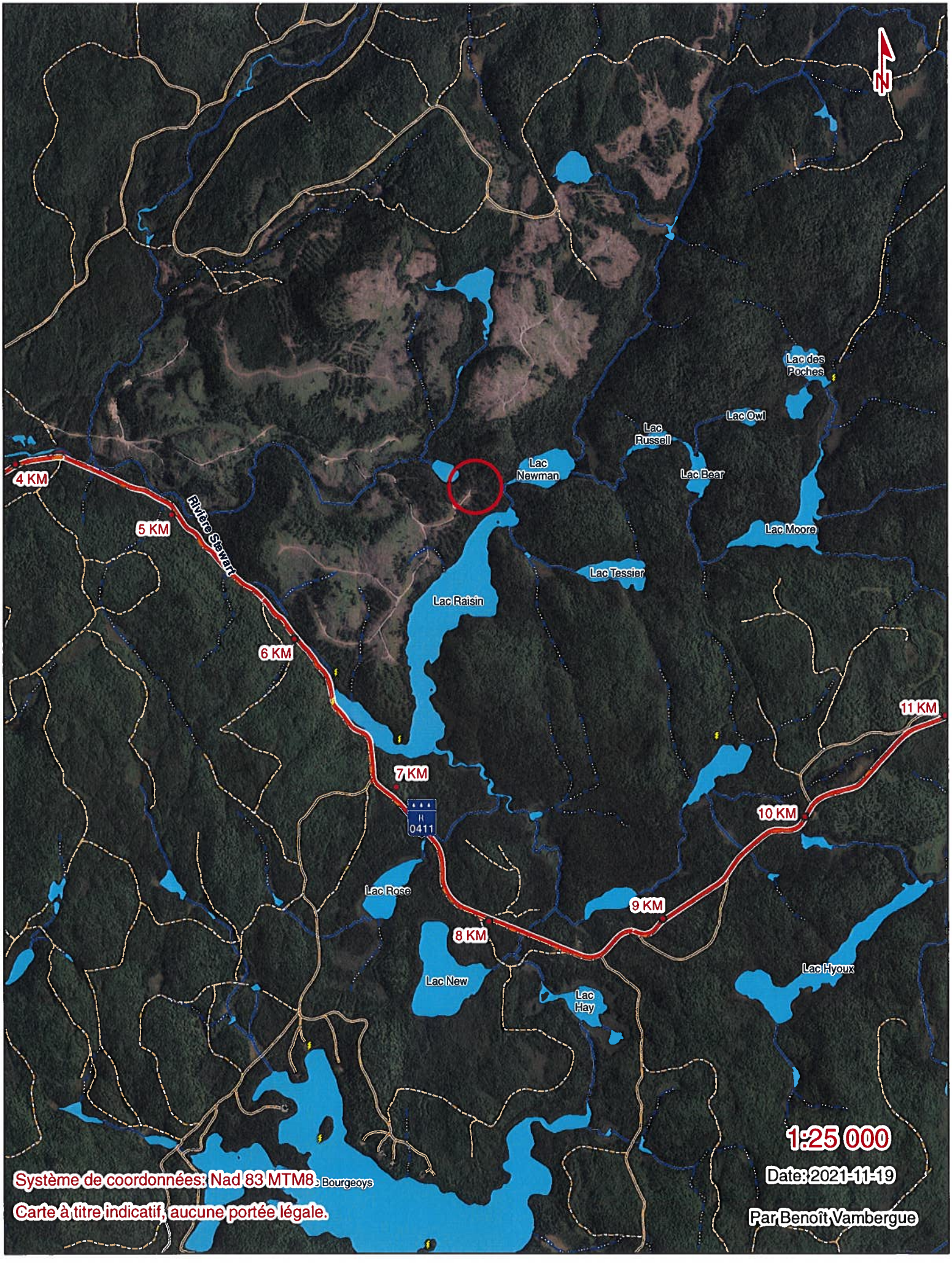
N
4 KM
5 KM
Rivière Stewart
6 KM
7 KM
R
0411
8 KM
9 KM
10 KM
11 KM
Lac Rose
Lac New
Lac Hay
Lac Raisin
Lac Tessier
Lac Newman
Lac Russell
Lac Owl
Lac des Poches
Lac Bear
Lac Moore
Lac Hyoux
1:25 000
Date: 2021-11-19
Par Benoît Vambergue
Système de coordonnées: Nad 83 MTM8
Carte à titre indicatif, aucune portée légale.

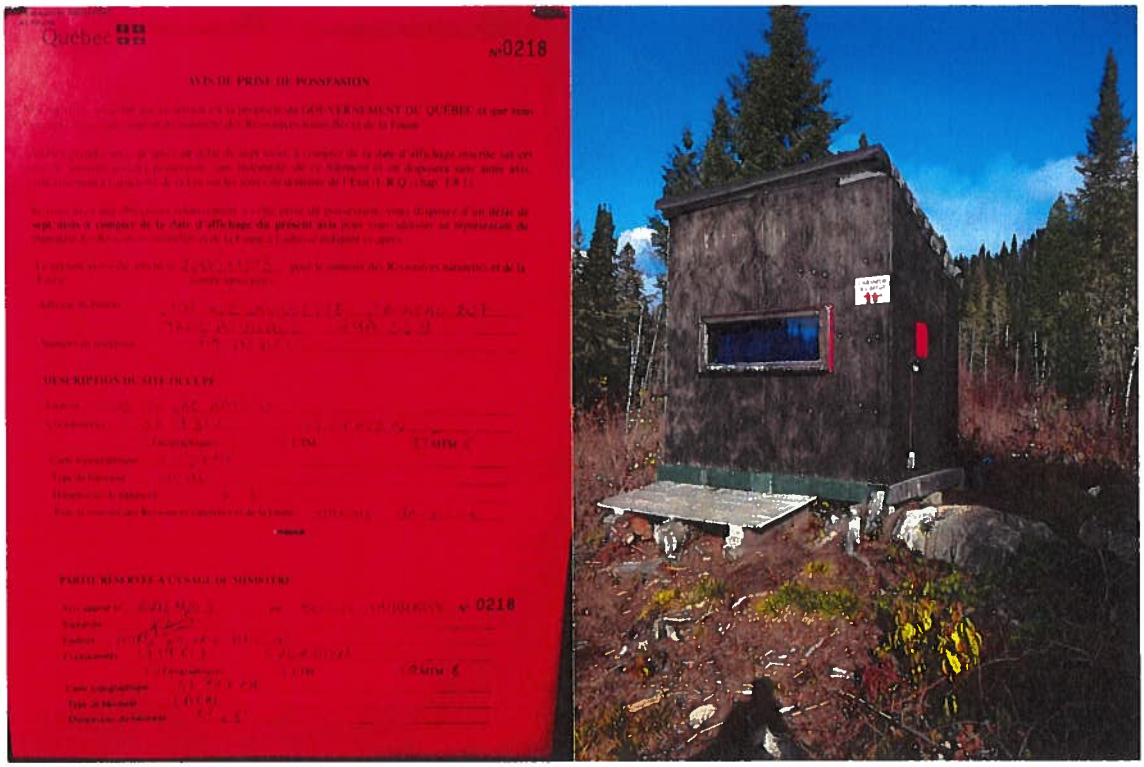

PARTIE RÉSERVÉE À L'USAGE DU MINISTÈRE

Avis apposé le 2021/11/03 par BENOIT VAMBERGUE N° 0218

Signature : Original signé

Endroit : NORD DU LAC RAISIN

Coordonnées : 371981E 5262613N

☐ Géographiques ☐ UTM ☑ MTM 8

Carte topographique : 31 J07 NE

Type de bâtiment : CACHE

Dimensions du bâtiment : 5' x 8'

VILLE DE LA TUQUE

RAPPORT D'INSPECTION OSD

N° de dossier	N° d'avis
LT2021-148-0692	219

Date de dénonciation	2021-11-03	**Plaignant**	53-54

Secteur	**Feuillet cartographique**	**Repère géographique**
NO Lac Raisin	31P07NE	NO Lac Raisin

		Canton:	**Municipalité/MRC**
Latitude	5 262 733	Bourgeoys	La Bostonnais
Longitude	371 181		



Occupant Présumé:	So
Adresse:	
N° téléphone:	

Accès	**Type d'OSD**	**Visité le**	**Nom du Technicien**
camion	camp/cache	2021-11-03	BV

Dimensions Bâtiment principal:	**Bâtiment annexe 1**	**Bâtiment annexe 2**	**Bâtiment annexe 3**
5'x7'	So	So	So

Fondations	aucunes
Revêtement extérieur	Bois
Revêtement intérieur	Bois
Couverture	Bardeaux
Service d'électricité	non
Estimation bâtiment principal	0 $ à 2999 $
Estimation des annexes	So
Déboisement du terrain	non
Déboisement de la bande riveraine	non

Croquis:

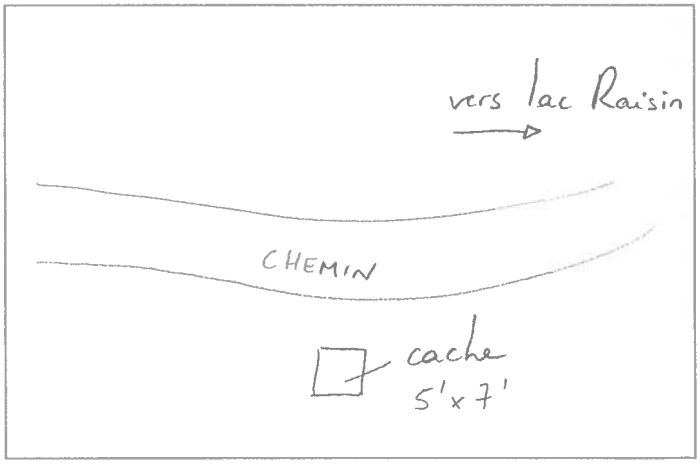

Commentaire:

Signature:	Date:	Fonction:	Numéro de téléphone:
Original signé	2021-11-19	Technicien GTP	819 523 8200 poste 2694

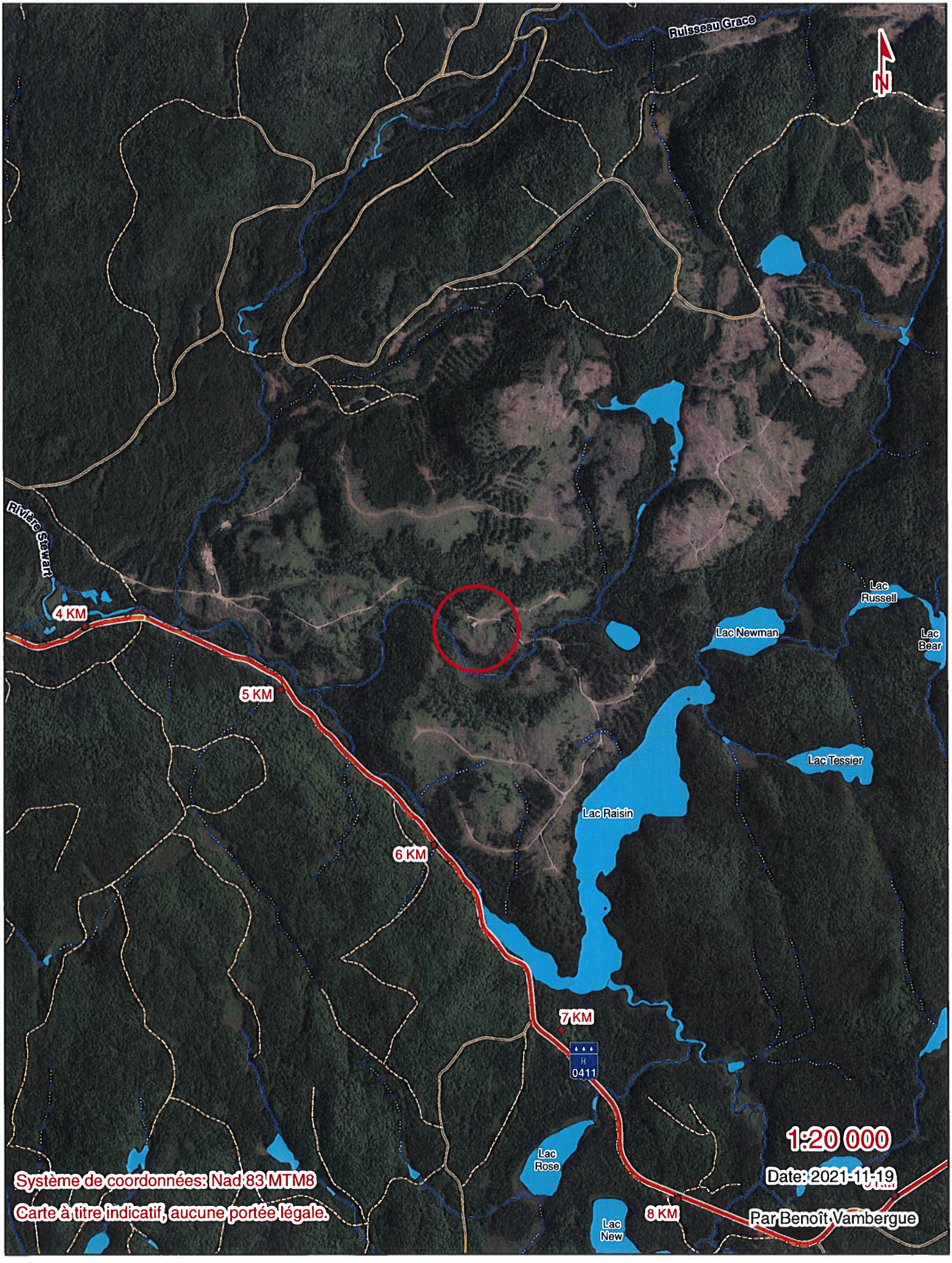
Ruisseau Grace
N
Rivière Stewart
4 KM
5 KM
6 KM
7 KM
Lac Russell
Lac Newman
Lac Bear
Lac Tessier
Lac Raisin
R
0411
Lac Rose
Lac New
8 KM
1:20 000
Date: 2021-11-19
Par Benoît Vambergue
Système de coordonnées: Nad 83 MTM8
Carte à titre indicatif, aucune portée légale.



PARTIE RÉSERVÉE À L'USAGE DU MINISTÈRE

Avis apposé le 2021/11/03 par BENOIT VAILLANCOURT N° 0219

Signature : Original signé

Endroit : NORD OUEST LAC RAISIN

Coordonnées : 37 11 81 E 5262733 N

☐ Géographiques ☐ UTM ☑ MTM 8

Carte topographique : 31 P/10 SE

Type de bâtiment : CACHÉ

Dimensions du bâtiment : 5' x 7'

Ministère de l'Énergie et des Ressources naturelles
Québec
Direction générale du réseau régional

RAPPORT D'INSPECTION

A- IDENTIFICATION

de dossier : ***731594*** _____ Date de l'inspection : ***2023-02-*** 20

B- TYPE D'INSPECTION : Nouvelle occupation ☐ Inspection de suivi de dossier ☒

C- TYPE D'OCCUPATION OSD ☐ Dépotoir ☐ Véhicule désaffecté ☐
(s'il ne s'agit pas d'une nouvelle occupation, passez directement à la section F)

D- NOUVELLE OCCUPATION SANS DROIT)
(s'il ne s'agit pas d'une nouvelle occupation, passez directement à la section F)

Nature des actions entreprises :

Avis de prise de possession : ☐ No : _____

OU

Identification de l'occupant : _____
_____
_____
_____

E- NOUVEAU DÉPOTOIR
(s'il ne s'agit pas d'une nouvelle occupation, passez directement à la section F)

Âge approximatif du site : _____

Dimensions du site : Largeur : _____ Longueur : _____ Hauteur : _____

Description des déchets : _____
_____
_____
_____

F- ÉLÉMENTS DE LOCALISATION

Coordonnées géographiques : Degrés décimaux ☐ Degrés minutes secondes ☐

ou

Coordonnées projetées : UTM ☐ MTM X Fuseau : **9**

Latitude : Nord : Y : **5166183** Longitude : Est : X : **406836**

Feuillet cartographique : **31J11-200-0202**

Ministère de l'Énergie et des Ressources naturelles
Québec
Direction générale du réseau régional

RAPPORT D'INSPECTION

Territoire de gestion : _____ Zec : _____

MRC : **Antoine Labelle** Lac : **Lac Noé**

Municipalité : **Chute-Saint-Philippe** Rivière : _____

Bassin : _____ Extra riverain (O/N) : _____

Canton : **Rochon** Refuge faunique (O/N) : _____

Rang : **III** Non divisée : _____

Lot : **13** Seigneurie : _____

Autres : _____

G- ACCESSIBILITÉ

Automobile	☐	À pied	☐	Avion	☐
Camionnette	☐	VTT	☐	Bateau	☐
Quatre roues motrices	☐	Camion-grue	☐	Hélicoptère	☒

H- TYPE D'OCCUPATION

Aucune construction	☐
Abri	☒
Camp	☐
Chalet	☐
Roulotte	☐
Maison mobile sur roues	☐
Maison mobile fixe	☐
Véhicule motorisé désaffecté	☐
Cache	☐
Autobus	☐
Structure de bois sans toit	☐
Structure de métal	☐
Roulotte de chantier	☐

Dimensions : _____

Autre : _____

_____

_____

I- EN CHANTIER ☐

Âge approximatif de la construction _____

Nombre d'étages _____

Isolation Oui ☐ Non ☐

Dépendance :

Galerie	☐
Remise	☐
Fosse sèche	☐
Hangar à bateau	☐
Abri	☐

Autre : _____

_____

_____

J- SERVICE (si identifiable)

Eau : _____

_____

Éclairage : _____

_____

Chauffage : _____

_____

Autres : _____

_____

_____

K- LAC ET COURS D'EAU

Présence d'un :

Milieux Humide	☐
Lac	☐
Rivière à saumon	☐
Cours d'eau étiage permanent	☐
Cours d'eau étiage non-permanent	☐

Distance de l'occupation : _____ mètres

RAPPORT D'INSPECTION

L- COMMENTAIRES

BRULAGE FAIT !

Ministère de l'Énergie et des Ressources naturelles
Québec
Direction générale du réseau régional

RAPPORT D'INSPECTION

M- DÉMANTÈLEMENT / RÉCUPÉRATION

TYPE DE TRAVAUX À EFFECTUER : Démantèlement ☐ Récupération ☐

DIMENSIONS : Largeur : _____ Longueur : _____ Hauteur : _____

ACCÈS :

PARTICULARITÉ :

Camp en bois et toit en plastique ondulé

DESCRIPTION :

CAMPS Brulé ~~cad~~ INSP POST BrulAGE 15:00

Ministère de l'Énergie et des Ressources naturelles
Québec
Direction générale du réseau régional

RAPPORT D'INSPECTION

N- CROQUIS

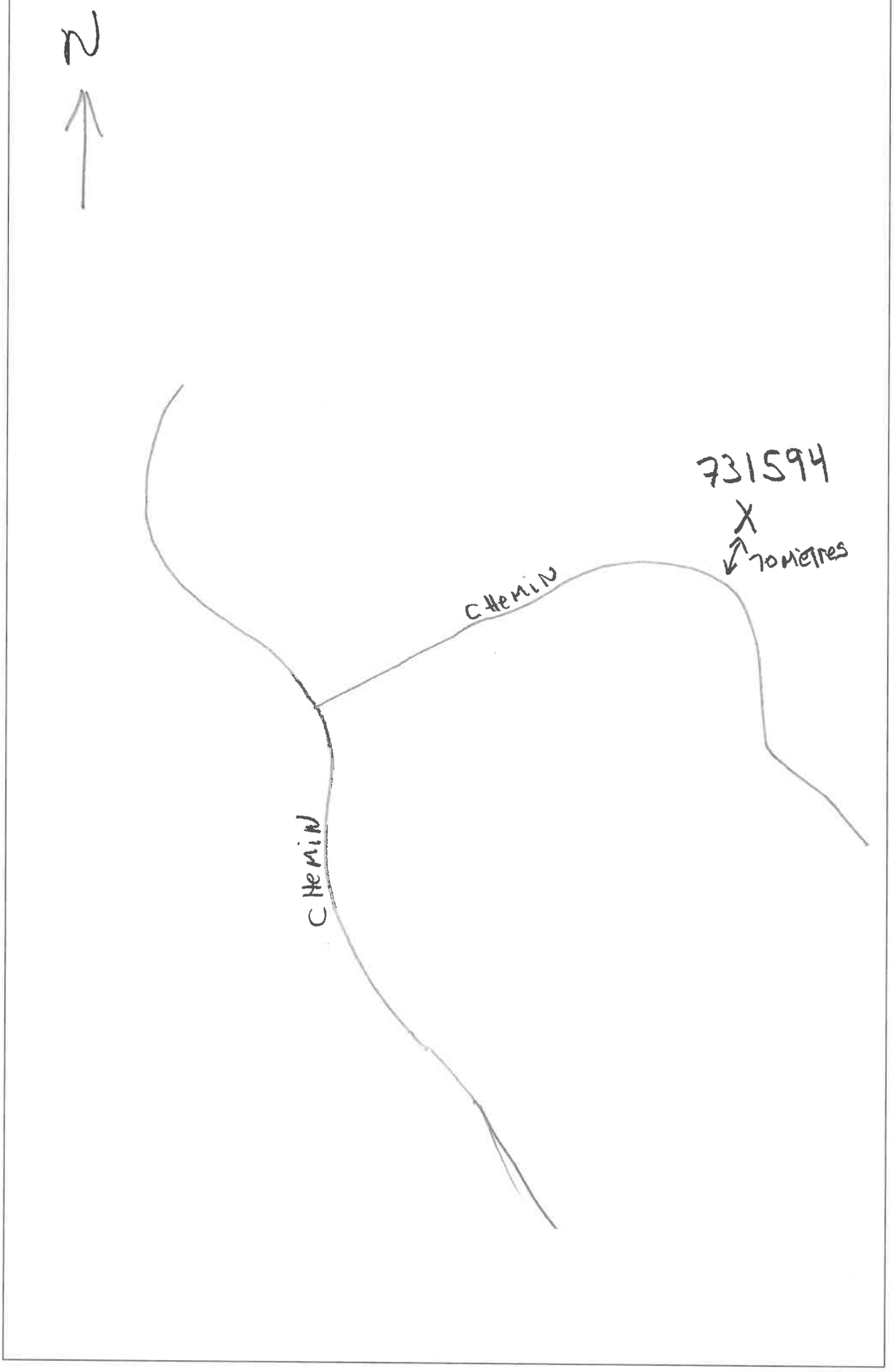

Ministère de l'Énergie et des Ressources naturelles
Québec
Direction générale du réseau régional

RAPPORT D'INSPECTION

O- PHOTOS

P- Signature : Original signé	Date : 2023-02-20
Q- Signature : (Témoin)	Date :

Ce formulaire se retrouve ici :

http://sharepoint/sites/SRR/DGRR/OSD_Inconnus/Processus_Procedure/Forms/AllItems.aspx?RootFolder=%2Fsites%2FSRR%2FDGRR%2FOSD%5FInconnus%2FProcessus%5FProcedure%2FDocuments%5FModeles&FolderCTID=0x01200071A9D2A02D854E42A6E1EB18B9376AE0&View={9A59F5C8-9B82-4CBE-A337-EAA61FE36C58}



Original
signé



Original signé

Ministère des Ressources naturelles et des Forêts
Québec
Direction régionale du Bas-Saint-Laurent

RAPPORT D'INSPECTION

--IDENTIFICATION

#Dossier : 500097-19-901 Date de l'inspection : 2023-02-21

A- TYPE D'INSPECTION : Nouvelle occupation ☐ Inspection de suivi de dossier ☒

B- TYPE D'OCCUPATION OSD ☒ Dépotoir ☐ Véhicule désaffecté ☐
(s'il ne s'agit pas d'une nouvelle occupation, passez directement à la section F)

C- NOUVELLE OCCUPATION SANS DROIT)
(s'il ne s'agit pas d'une nouvelle occupation, passez directement à la section F)

Numéro : _____

OU

Identification de l'occupant : _____

Nature des actions entreprises :

Avis de prise de possession : ☒ Numéro : 500097-19-901

OU

Identification de l'Occupant BCD 500097-19-901

D- NOUVEAU DÉPOTOIR
(s'il ne s'agit pas d'une nouvelle occupation, passez directement à la section F)

Âge approximatif du site :

Dimension du site : Largeur : _____ Longueur : _____ Hauteur : _____

Description des déchets : _____

E- ÉLÉMENTS DE LOCALISATION

Coordonnées géographiques : Degrés décimaux ☒ Degrés minutes secondes ☐

Ou

Coordonnées projetées : UTM ☐ MTM ☐ Fuseau : _____

Latitude : Nord : Y : 48,728294 Longitude : Est : X -67,286777

Feuillet cartographique :

Territoire de gestion		Zec:	
MRC :	Matanie	Lac :	
Municipalité :	Saint-René-de-Matane	Rivière :	
Bassin :		Extra riverain :	OUI ☐ NON ☐
Canton :	Tessier	Refuge faunique :	OUI ☐ NON ☐
Rang :	XI	Non divisée :	
Lot :	35 partie	Seigneurie :	
Autres :			

Ministère des Ressources naturelles et des Forêts
Québec
Direction régionale du Bas-Saint-Laurent

RAPPORT D'INSPECTION

F- ACCESSIBILITÉ

Automobile	☐	À pied	☐	Avion	☐
Camionnette	☐	VTT	☒	Bateau	☐
Quatre roues motrices	☐	Camion-grue	☒	Hélicoptère	☐

H TYPE D'OCCUPATION

Aucune construction :	☐
Abri	☐
Camp	☐
Chalet	☐
Roulotte	☐
Maison mobile sur roues	☐
Maison mobile fixe	☐
Véhicule désaffecté	☐
Cache	☒
Autobus	☐
Structure de bois sans toit	☐
Structure de métal	☐
Roulotte de chantier	☐
Dimensions :	
Autres :	

I EN CHANTIER : ☐

Age approximatif de la construction : _____

Nombre d'étages : _____

Isolation : OUI ☐ NON ☐

Dépendance :

Galerie	☐
Remise :	☐
Fosse sèche :	☐
Hangar à bateau	☐
Abri	☐
Autres :	

J- SERVICE (si identifiable)

Eau _____

Éclairage _____

Chauffage _____

Autres _____

K- LAC ET COURS D'EAU

Présence d'un :	☐
Milieu humide	☐
Lac	☐
Rivière à saumon	☐
Cours d'eau étiage permanent	☐
Cours d'eau étiage non permanent	☐

Distance de l'occupation : _____ Mètres

L- COMMENTAIRES

L'avis de prise de possession a été affiché sur la cache le 2023-02-21.

Ce même jour, le MRNF a procédé au brûlage de la cache.

René Isabel et Gérald Dubé du MRNF ont procédé à l'opération.

RAPPORT D'INSPECTION

M- DÉMANTÈLEMENT / RÉCUPÉRATION		
TYPE DE TRAVAUX À ÊTRE EFFECTUER :	Démantèlement ☐	Récupération ☐
DIMENSIONS : Largeur _____ Longueur _____ Hauteur _____		
ACCÈS :		
Camion-grue.		
Ensuite depuis le chemin forestier via le sentier de VTT à environ 100 mètres.		
PARTICULARITÉS :		
Il y avait au moins 1 mètres de neige au sol.		
DESCRIPTION :		
Le MERN a procédé au brûlage de la cache.		
À l'intérieur il y avait :		
1 chaise de camping		
1 balai et porte-poussière		
2 tasses et 2 cannette vides		
Une INS 2023 sera nécessaire afin de déterminer les matière résiduelles à récupérer.		
Il y aura de la vitre et des clous et probablement autres choses sous la cache et invisible avec la neige au sol.		

N- CROQUIS

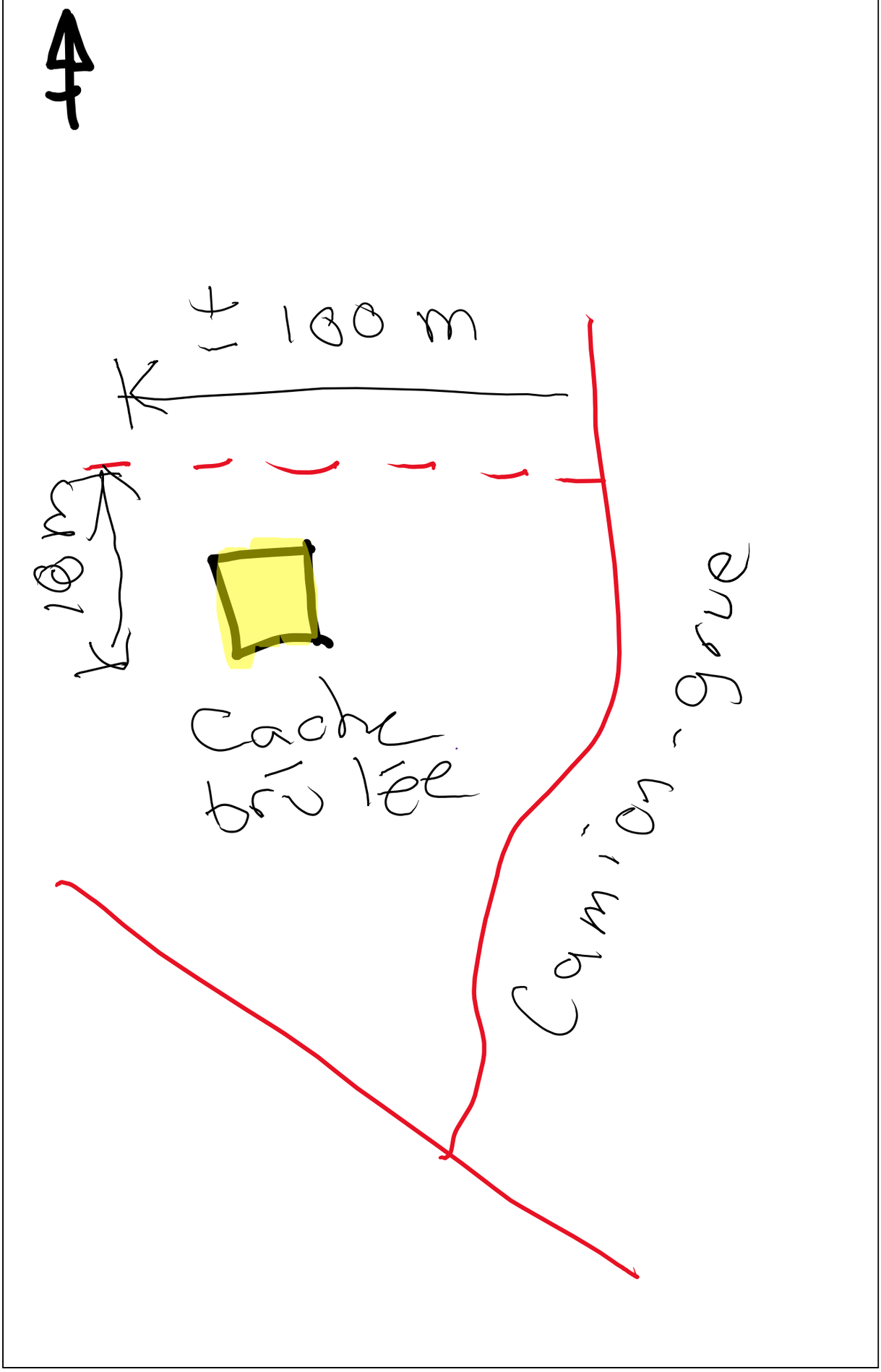

O- PHOTOS
Cache 500097-19-901
Affichage avant brûlage







Intérieur. Préparation pour le brûlage.







Intérieur avant brûlage





Début du brûlage.




2023-02-21 11:20:36


2023-02-21 11:21:07


2023-02-21 11:21:34

Embrasement








2023-02-21 11:23:21


2023-02-21 11:23:39


2023-02-21 11:24:22



Effondrement de la toiture et d'une partie des murs.





Reste le plancher qui va brûler lentement.



P- Signature : Original signé	Date : 2023-02-22
Q- **Signature :** (Témoin) Original signé	Date : 2023-02-22

Rapport d'opération de brûlage

# Dossier :	**180410**
Provenance :	**Repérage sur le terrain - MRNF**
Réception du signalement :	
Date de réception ou de repérage :	**2020-11-05**

Biens meubles entreposés à proximité du bâtiment	Non
Si oui, liste des biens meubles	

Matières résiduelles suite au brûlage	Non
Si oui, description des matières résiduelles à récupérer	
Précisions	

Commentaires généraux
L'installation a été brûlée le 2023-02-22. Lors de l'inspection du 2023-07-11, il a été constaté que le site avait été nettoyé par l'occupant suite au brûlage effectué par le ministère. Finalement, le MRNF a reçu un signalement à l'automne 2023 et une roulotte non conforme a pris place au même emplacement. Le 2024-02-07, un nouvel APP a été affiché, dossier 180899 et l'occupant s'est déclaré.

Photos prises lors de l'opération
Consulter le dossier suivant pour voir l'ensemble des photos en lien avec cette OSD: SIGN, AFF,INS et OP

Brûlage effectuée par :	Original signé
Date :	2024-03-02

Accompagné par :	Alain Leblanc
Date :	

Ministère de l'Énergie et des Ressources naturelles
Québec
Direction régionale de l'Outaouais-Laurentides

RAPPORT D'INSPECTION

A- IDENTIFICATION

de dossier : 729708 00 000 Date de l'inspection : 2023-02-22

B- TYPE D'INSPECTION : Nouvelle occupation ☐ Inspection de suivi de dossier ☒

C- TYPE D'OCCUPATION OSD ☒ Dépotoir ☐ Véhicule désaffecté ☐
(s'il ne s'agit pas d'une nouvelle occupation, passez directement à la section F)

D- NOUVELLE OCCUPATION SANS DROIT)
(s'il ne s'agit pas d'une nouvelle occupation, passez directement à la section F)

Nature des actions entreprises :

Avis de prise de possession : ☐ No : _____

OU

Identification de l'occupant : _____
_____
_____
_____

E- NOUVEAU DÉPOTOIR
(s'il ne s'agit pas d'une nouvelle occupation, passez directement à la section F)

Âge approximatif du site : _____

Dimensions du site : Largeur : _____Longueur : _____ Hauteur :_____

_____

F- ÉLÉMENTS DE LOCALISATION

Coordonnées géographiques : Degrés décimaux ☐ Degrés minutes secondes ☐

ou

Coordonnées projetées : UTM ☐ MTM [X] Fuseau : 09

Latitude : Nord : Y : 5227868 Longitude : Est : X : 372082

Feuillet cartographique : 31O04-200-0202

Ministère de l'Énergie et des Ressources naturelles
Québec
Direction régionale de l'Outaouais-Laurentides

RAPPORT D'INSPECTION

Territoire de gestion : Outaouais Zec :

MRC : Vallé-de-la-Gatineau Lac :

Municipalité : Lac-Lenôtre Rivière :

Bassin : Rivière-Gatineau Extra riverain (O/N) :

Canton : Non-divisé Refuge faunique (O/N) :

Rang : Non divisée :

Lot : Seigneurie :

Autres : _____

G- ACCESSIBILITÉ

Automobile	☐	À pied	☐	Avion	☐
Camionnette	☐	VTT	☐	Bateau	☐
Quatre roues motrices	☐	Camion-grue	☐	Hélicoptère	☒

H- TYPE D'OCCUPATION

Aucune construction	☐
Abri	☐
Camp	☒
Chalet	☐
Roulotte	☐
Maison mobile sur roues	☐
Maison mobile fixe	☐
Véhicule motorisé désaffecté	☐
Cache	☐
Autobus	☐
Structure de bois sans toit	☐
Structure de métal	☐
Roulotte de chantier	☐

Dimensions :_____

Autre :

I- EN CHANTIER ☐

Âge approximatif de la construction_____

Nombre d'étages _____

Isolation Oui ☐ Non ☐

Dépendance :

Galerie	☐
Remise	☐
Fosse sèche	☐
Hangar à bateau	☐
Abri	☐

Autre : _____

_____

_____

J- SERVICE (si identifiable)

Eau : _____

_____

Éclairage : _____

_____

Chauffage : _____

_____

Autres : _____

_____

K- LAC ET COURS D'EAU

Présence d'un :

Milieux Humide	☐
Lac	☐
Rivière à saumon	☐
Cours d'eau étiage permanent	☐
Cours d'eau étiage non-permanent	☐

Distance de l'occupation : _____
mètres

L- COMMENTAIRES

Camp Brûlé 2023-02-22.

M- DÉMANTÈLEMENT / RÉCUPÉRATION

TYPE DE TRAVAUX À EFFECTUER : Démantèlement ☐ Récupération ☐

DIMENSIONS : Largeur : _____ Longueur : _____ Hauteur : _____

ACCÈS :

_____

_____

PARTICULARITÉ :

_____

_____

DESCRIPTION :

_____

_____

_____

_____

_____

_____

_____

_____

_____

_____

_____

_____

_____

_____

N- CROQUIS


N
729708
Lac-Lenôtre
31O04-200-0202
Rivière Gatineau

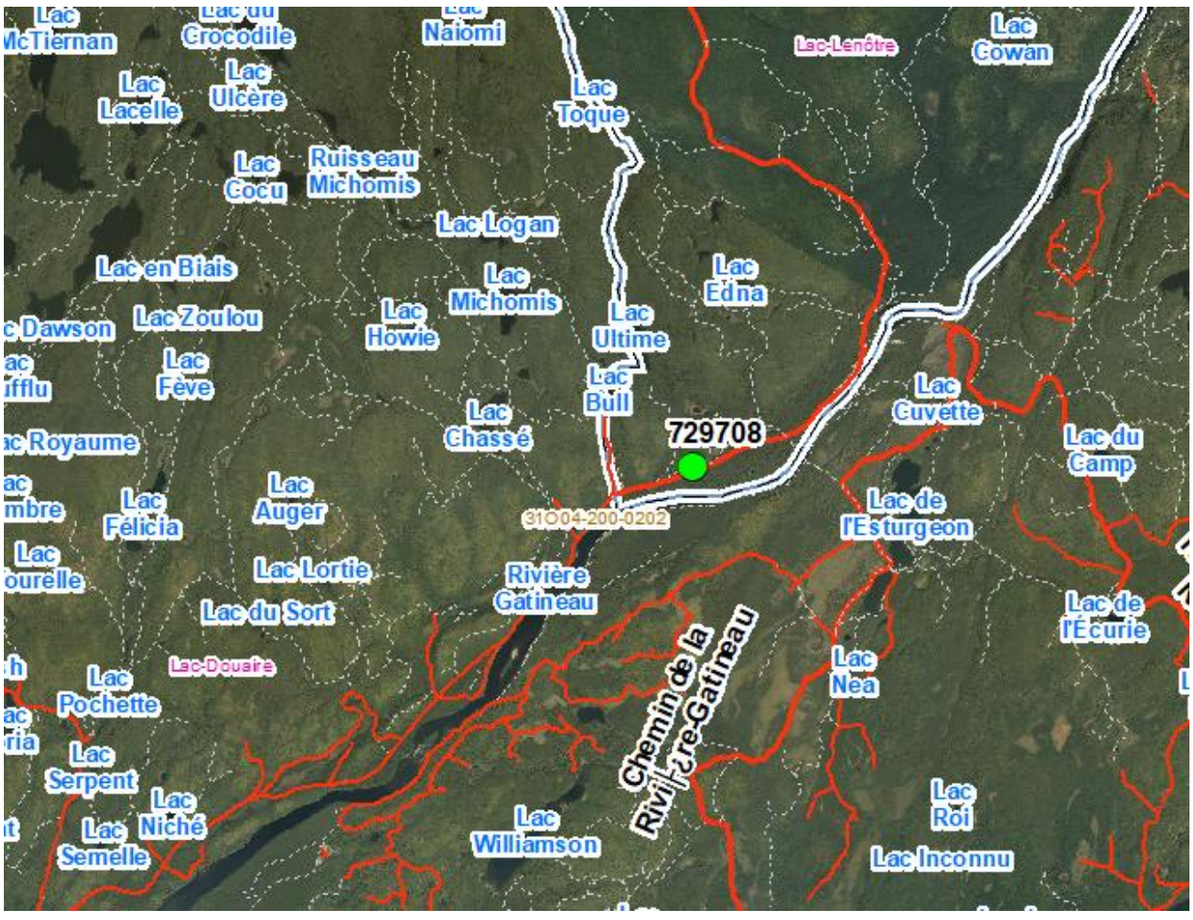
Lac McTiernan
Lac du Crocodile
Lac Naiomi
Lac-Lenôtre
Lac Cowan
Lac Lacelle
Lac Ulcère
Lac Toque
Lac Cocu
Ruisseau Michomis
Lac Logan
Lac en Biais
Lac Michomis
Lac Edna
Lac Dawson
Lac Zoulou
Lac Howie
Lac Ultime
Lac Fève
Lac Bull
Lac Guvette
Lac Royaume
Lac Chassé
729708
Lac du Camp
Lac Auger
Lac Félicia
31O04-200-0202
Lac de l'Esturgeon
Lac Lortie
Rivière Gatineau
Lac du Sort
Lac de l'Écurie
Lac-Dousire
Lac Pochette
Chemin de la Rivière-Gatineau
Lac Nea
Lac Serpent
Lac Niché
Lac Roi
Lac Semelle
Lac Williamson
Lac Inconnu

z

O- PHOTOS





RAPPORT D'INSPECTION



Original signé

P- Signature :_____	Date : 2023-03-07
Q- Signature :_____ (Témoin)	Date :_____

Ce formulaire se retrouve ici :

http://sharepoint/sites/SRR/DGRR/OSD_Inconnus/Processus_Procedure/Forms/AllItems.aspx?RootFolder=%2Fsites%2FSRR%2FDGRR%2FOSD%5FInconnus%2FProcessus%5FProcedure%2FDocuments%5FModeles&FolderCTID=0x01200071A9D2A02D854E42A6E1EB18B9376AE0&View={9A59F5C8-9B82-4CBE-A337-EAA61FE36C58}

Ministère de l'Énergie et des Ressources naturelles
Québec
Direction régionale de l'Outaouais-Laurentides

RAPPORT D'INSPECTION

A- IDENTIFICATION

de dossier : 729762 00 000 Date de l'inspection : 2023-02-22

B- TYPE D'INSPECTION : Nouvelle occupation ☐ Inspection de suivi de dossier ☒

C- TYPE D'OCCUPATION OSD ☒ Dépotoir ☐ Véhicule désaffecté ☐
(s'il ne s'agit pas d'une nouvelle occupation, passez directement à la section F)

D- NOUVELLE OCCUPATION SANS DROIT)
(s'il ne s'agit pas d'une nouvelle occupation, passez directement à la section F)

Nature des actions entreprises :

Avis de prise de possession : ☐ No : _____

OU

Identification de l'occupant : _____
_____
_____
_____

E- NOUVEAU DÉPOTOIR
(s'il ne s'agit pas d'une nouvelle occupation, passez directement à la section F)

Âge approximatif du site : _____

Dimensions du site : Largeur : _____Longueur : _____ Hauteur :_____

_____

F- ÉLÉMENTS DE LOCALISATION

Coordonnées géographiques : Degrés décimaux ☐ Degrés minutes secondes ☐

ou

Coordonnées projetées : UTM ☐ MTM [X] Fuseau : 09

Latitude : Nord : Y : 5232064 Longitude : Est : X : 374438

Feuillet cartographique : 31O04-200-0202

Ministère de l'Énergie et des Ressources naturelles
Québec
Direction régionale de l'Outaouais-Laurentides

RAPPORT D'INSPECTION

Territoire de gestion : Outaouais Zec :

MRC : Vallé-de-la-Gatineau Lac :

Municipalité : Lac-Lenôtre Rivière :

Bassin : Rivière-Gatineau Extra riverain (O/N) :

Canton : Non-divisé Refuge faunique (O/N) :

Rang : Non divisée :

Lot : Seigneurie :

Autres : _____

G- ACCESSIBILITÉ

Automobile	☐	À pied	☐	Avion	☐
Camionnette	☐	VTT	☐	Bateau	☐
Quatre roues motrices	☐	Camion-grue	☐	Hélicoptère	☒

H- TYPE D'OCCUPATION

Aucune construction	☐
Abri	☐
Camp	☒
Chalet	☐
Roulotte	☐
Maison mobile sur roues	☐
Maison mobile fixe	☐
Véhicule motorisé désaffecté	☐
Cache	☐
Autobus	☐
Structure de bois sans toit	☐
Structure de métal	☐
Roulotte de chantier	☐

Dimensions :_____

Autre :

I- EN CHANTIER ☐

Âge approximatif de la construction_____

Nombre d'étages _____

Isolation Oui ☐ Non ☐

Dépendance :

Galerie	☐
Remise	☐
Fosse sèche	☐
Hangar à bateau	☐
Abri	☐

Autre : _____

_____

_____

J- SERVICE (si identifiable)

Eau : _____

_____

Éclairage : _____

_____

Chauffage : _____

_____

Autres : _____

_____

K- LAC ET COURS D'EAU

Présence d'un :

Milieux Humide	☐
Lac	☐
Rivière à saumon	☐
Cours d'eau étiage permanent	☐
Cours d'eau étiage non-permanent	☐

Distance de l'occupation : _____
mètres

L- COMMENTAIRES

Camp Brûlé 2023-02-22.

RAPPORT D'INSPECTION

M- DÉMANTÈLEMENT / RÉCUPÉRATION

TYPE DE TRAVAUX À EFFECTUER : Démantèlement ☐ Récupération ☐

DIMENSIONS : Largeur : _____ Longueur : _____ Hauteur : _____

ACCÈS :

_____

_____

PARTICULARITÉ :

_____

_____

DESCRIPTION :

_____

_____

_____

_____

_____

_____

_____

_____

_____

_____

_____

_____

_____

_____

N- CROQUIS


N
729762
729762
Lac-Lenôtre
31O04-200-0202
Bassin-de-la-Rivière-Gatineau

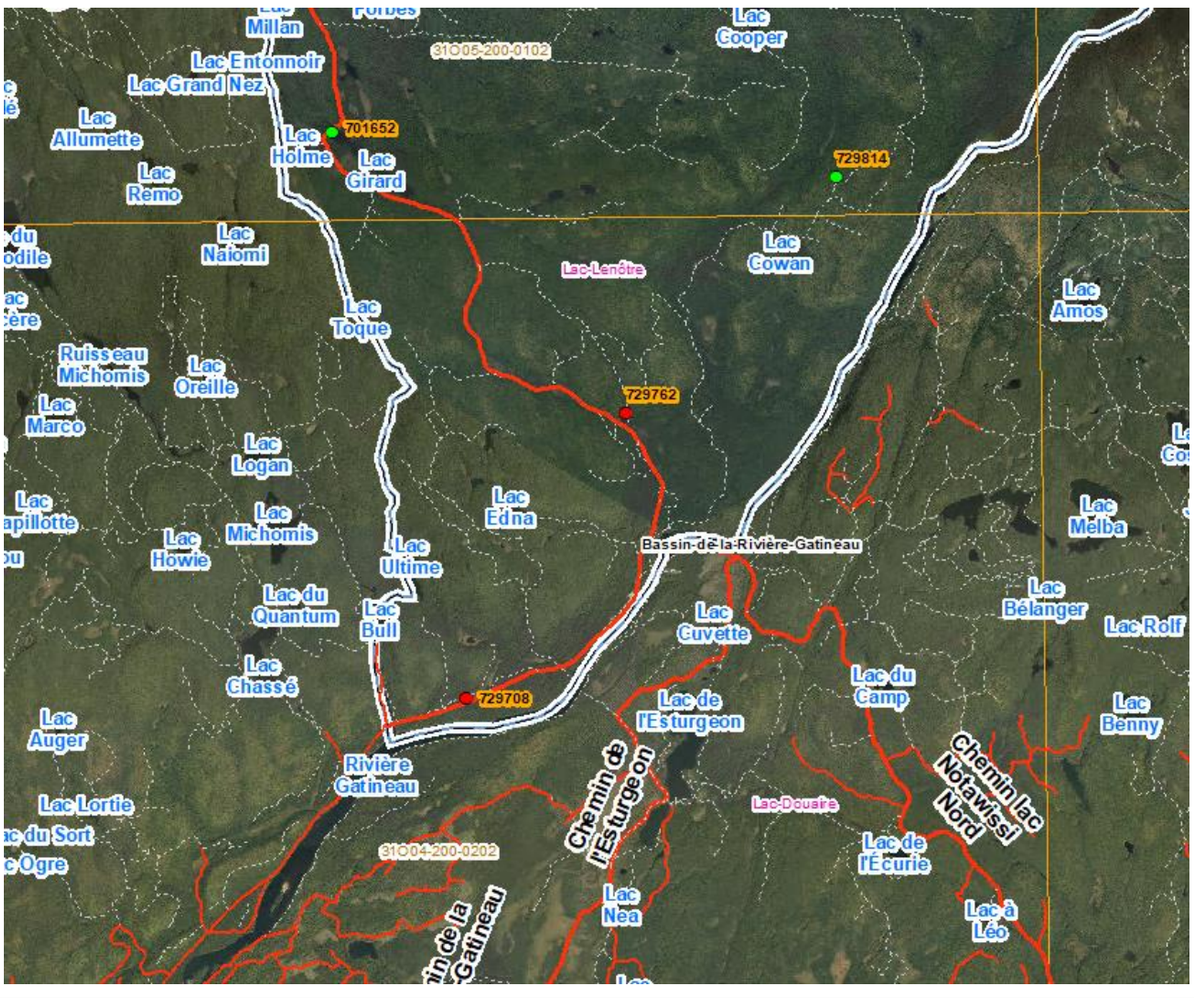
Millan
Lac Entonnoir
Lac Grand Nez
Lac Allumette
Lac Holme
Lac Girard
Lac Remo
Lac Naiomi
Lac Toque
Ruisseau Michomis
Lac Oreille
Lac Marco
Lac Logan
Lac Howie
Lac Michomis
Lac Ultime
Lac du Quantum
Lac Bull
Lac Chassé
Lac Auger
Lac Lortie
Rivière Gatineau
Lac Edna
Lac Cooper
Lac Cowan
Lac-Lenôtre
Lac Amos
Lac Melba
Lac Bélanger
Lac Rolf
Lac Benny
Lac Cuvette
Lac du Camp
Lac de l'Esturgeon
Lac-Douaire
Lac de l'Écurie
Lac à Léo
Lac Néa
Chemin de l'Esturgeon
Chemin Lac Notawissi Nord
31O05-200-0102
31O04-200-0202
701652
729814
729762
729708
Bassin-de-la-Rivière-Gatineau

O- PHOTOS





RAPPORT D'INSPECTION

P- Signature : Original signé	Date : 2023-03-15
Q- Signature : (Témoin)	Date :

Ce formulaire se retrouve ici :

http://sharepoint/sites/SRR/DGRR/OSD_Inconnus/Processus_Procedure/Forms/AllItems.aspx?RootFolder=%2Fsites%2FSRR%2FDGRR%2FOSD%5FInconnus%2FProcessus%5FProcedure%2FDocuments%5FModeles&FolderCTID=0x01200071A9D2A02D854E42A6E1EB18B9376AE0&View={9A59F5C8-9B82-4CBE-A337-EAA61FE36C58}

Ministère des Ressources naturelles et des Forêts
Québec
Direction régionale de l'Outaouais-Laurentides

RAPPORT D'INSPECTION

A- IDENTIFICATION

de dossier : _____ 729427 00 000 _____ Date de l'inspection : ___ 2023-02-23 ____

B- TYPE D'INSPECTION : Nouvelle occupation ☐ Inspection de suivi de dossier ☒

C- TYPE D'OCCUPATION OSD ☒ Dépotoir ☐ Véhicule désaffecté ☐
(s'il ne s'agit pas d'une nouvelle occupation, passez directement à la section F)

D- NOUVELLE OCCUPATION SANS DROIT)
(s'il ne s'agit pas d'une nouvelle occupation, passez directement à la section F)

Nature des actions entreprises :

Avis de prise de possession : ☐ No : _____

OU

Identification de l'occupant : _____
_____
_____
_____

E- NOUVEAU DÉPOTOIR
(s'il ne s'agit pas d'une nouvelle occupation, passez directement à la section F)

Âge approximatif du site : _____

Dimensions du site : Largeur : _____ Longueur : _____ Hauteur : _____

Description des déchets : _____
_____
_____
_____

F- ÉLÉMENTS DE LOCALISATION

Coordonnées géographiques : Degrés décimaux ☐ Degrés minutes secondes ☐

ou

Coordonnées projetées : UTM ☐ MTM ☒ Fuseau :____09____

Latitude : Nord : Y :____ 5200658 _____ Longitude : Est : X :_____ 215787 _____

Feuillet cartographique : _____

Ministère des Ressources naturelles et des Forêts
Québec
Direction régionale de l'Outaouais-Laurentides

RAPPORT D'INSPECTION

Territoire de gestion : _____ Zec : _____

MRC : _____Pontiac_____ Lac : _____

Municipalité : ___Lac-Nilgaut_____ Rivière : _____

Bassin : _____ Extra riverain (O/N) : _____

Canton : ___TROUVÉ_____ Refuge faunique (O/N) : _____

Rang : _____ Non divisée : _____TNO_____

Lot : _____ Seigneurie : _____

Autres : _____

G- ACCESSIBILITÉ

Automobile	☐	À pied	☐	Avion	☐
Camionnette	☐	VTT	☐	Bateau	☐
Quatre roues motrices	☐	Camion-grue	☐	Hélicoptère	☒

H- TYPE D'OCCUPATION

Aucune construction	☐
Abri	☐
Camp	☒
Chalet	☐
Roulotte	☐
Maison mobile sur roues	☐
Maison mobile fixe	☐
Véhicule motorisé désaffecté	☐
Cache	☐
Autobus	☐
Structure de bois sans toit	☐
Structure de métal	☐
Roulotte de chantier	☐

Dimensions : _____

Autre : _____

_____

_____

I- EN CHANTIER ☐

Âge approximatif de la construction_____

Nombre d'étages _____

Isolation Oui ☐ Non ☐

Dépendance :

Galerie	☐
Remise	☐
Fosse sèche	☐
Hangar à bateau	☐
Abri	☐

Autre : _____

_____

_____

J- SERVICE (si identifiable)

Eau : _____

_____

Éclairage : _____

_____

Chauffage : _____

_____

Autres : _____

_____

K- LAC ET COURS D'EAU

Présence d'un :

Milieux Humide	☐
Lac	☐
Rivière à saumon	☐
Cours d'eau étiage permanent	☐
Cours d'eau étiage non-permanent	☐

Distance de l'occupation : _____
mètres

RAPPORT D'INSPECTION

L- COMMENTAIRES

__ Brulage MRNF. Ferme à GDF ____

RAPPORT D'INSPECTION

M- DÉMANTÈLEMENT / RÉCUPÉRATION

TYPE DE TRAVAUX À EFFECTUER : Démantèlement ☐ Récupération ☐

DIMENSIONS : Largeur : _____ Longueur : _____ Hauteur : _____

ACCÈS :

_____

_____

_____

PARTICULARITÉ :

_____

_____

_____

DESCRIPTION :

_____

_____

_____

_____

_____

_____

_____

_____

_____

_____

_____

_____

_____

_____

_____

N- ROQUIS

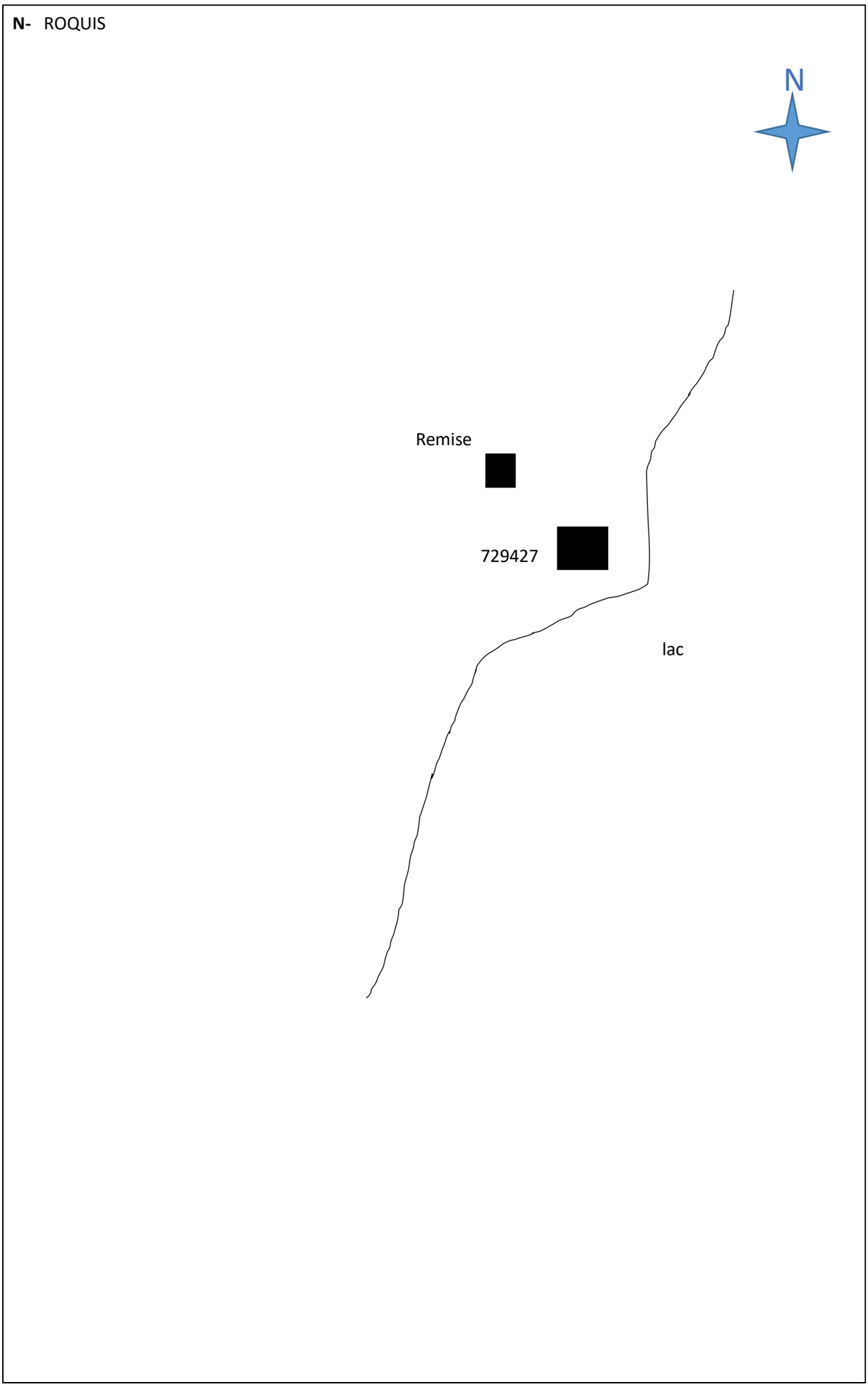

O- PHOTOS






2023/02/23 12:53


2023/02/23 13:04

Ministère des Ressources naturelles et des Forêts
Québec
Direction régionale de l'Outaouais-Laurentides

RAPPORT D'INSPECTION



P- Signature : Original signé	Date : 2023-02-23
Q- Signature : (Témoin)	Date :

Ce formulaire se retrouve ici :

http://sharepoint/sites/SRR/DGRR/OSD_Inconnus/Processus_Procedure/Forms/AllItems.aspx?RootFolder=%2Fsites%2FSRR%2FDGRR%2FOSD%5FInconnus%2FProcessus%5FProcedure%2FDocuments%5FModeles&FolderCTID=0x01200071A9D2A02D854E42A6E1EB18B9376AE0&View={9A59F5C8-9B82-4CBE-A337-EAA61FE36C58}

Ministère des Ressources naturelles et des Forêts
Québec
Direction régionale de l'Outaouais-Laurentides

RAPPORT D'INSPECTION

A- IDENTIFICATION

de dossier : _____ 719927 00 000 _____ Date de l'inspection : ___ 2023-02-24 ____

B- TYPE D'INSPECTION : Nouvelle occupation ☐ Inspection de suivi de dossier ☒

C- TYPE D'OCCUPATION OSD ☒ Dépotoir ☐ Véhicule désaffecté ☐
(s'il ne s'agit pas d'une nouvelle occupation, passez directement à la section F)

D- NOUVELLE OCCUPATION SANS DROIT)
(s'il ne s'agit pas d'une nouvelle occupation, passez directement à la section F)

Nature des actions entreprises :

Avis de prise de possession : ☐ No : _____

OU

Identification de l'occupant : _____
_____
_____
_____

E- NOUVEAU DÉPOTOIR
(s'il ne s'agit pas d'une nouvelle occupation, passez directement à la section F)

Âge approximatif du site : _____

Dimensions du site : Largeur : _____ Longueur : _____ Hauteur : _____

Description des déchets : _____
_____
_____
_____

F- ÉLÉMENTS DE LOCALISATION

Coordonnées géographiques : Degrés décimaux ☐ Degrés minutes secondes ☐

ou

Coordonnées projetées : UTM ☐ MTM ☒ Fuseau :____09____

Latitude : Nord : Y :____ 5091447 _____ Longitude : Est : X :_____ 264496 _____

Feuillet cartographique : _____

Ministère des Ressources naturelles et des Forêts
Québec
Direction régionale de l'Outaouais-Laurentides

RAPPORT D'INSPECTION

Territoire de gestion : _____ Zec : _____

MRC : _____Pontiac_____ Lac : _____

Municipalité : __Chichester _____ Rivière : _____

Bassin : _____ Extra riverain (O/N) : _____

Canton : ___CHICHESTER_____ Refuge faunique (O/N) : _____

Rang : _____VIII_____ Non divisée : _____

Lot : _____4_____ Seigneurie : _____

Autres : _____

G- ACCESSIBILITÉ

Automobile	☐	À pied	☐	Avion	☐
Camionnette	☐	VTT	☐	Bateau	☐
Quatre roues motrices	☐	Camion-grue	☐	Hélicoptère	☒

H- TYPE D'OCCUPATION

Aucune construction	☐
Abri	☐
Camp	☒
Chalet	☐
Roulotte	☐
Maison mobile sur roues	☐
Maison mobile fixe	☐
Véhicule motorisé désaffecté	☐
Cache	☐
Autobus	☐
Structure de bois sans toit	☐
Structure de métal	☐
Roulotte de chantier	☐

Dimensions : _____

Autre : _____

_____

_____

I- EN CHANTIER ☐

Âge approximatif de la construction_____

Nombre d'étages _____

Isolation Oui ☐ Non ☐

Dépendance :

Galerie	☐
Remise	☐
Fosse sèche	☐
Hangar à bateau	☐
Abri	☐

Autre : _____

_____

_____

J- SERVICE (si identifiable)

Eau : _____

_____

Éclairage : _____

_____

Chauffage : _____

_____

Autres : _____

_____

K- LAC ET COURS D'EAU

Présence d'un :

Milieux Humide	☐
Lac	☐
Rivière à saumon	☐
Cours d'eau étiage permanent	☐
Cours d'eau étiage non-permanent	☐

Distance de l'occupation : _____
mètres

RAPPORT D'INSPECTION

L- COMMENTAIRES

__ Brulage MRNF. Ferme GDF. ____

RAPPORT D'INSPECTION

M- DÉMANTÈLEMENT / RÉCUPÉRATION

TYPE DE TRAVAUX À EFFECTUER : Démantèlement ☐ Récupération ☐

DIMENSIONS : Largeur : _____ Longueur : _____ Hauteur : _____

ACCÈS :

_____

_____

_____

PARTICULARITÉ :

_____

_____

_____

DESCRIPTION :

_____

_____

_____

_____

_____

_____

_____

_____

_____

_____

_____

_____

_____

_____

_____

N- ROQUIS

N



O- PHOTOS






2023/02/24 16:34

RAPPORT D'INSPECTION



P- Signature :____ Original signé _____	Date :2023-02-24
Q- Signature :_____ (Témoin)	Date :_____

Ministère des Ressources naturelles et des Forêts
Québec
Direction régionale de l'Outaouais-Laurentides

RAPPORT D'INSPECTION

A- IDENTIFICATION

de dossier : _____ 729331 00 000 _____ Date de l'inspection : ___ 2023-02-24 ____

B- TYPE D'INSPECTION : Nouvelle occupation ☐ Inspection de suivi de dossier ☒

C- TYPE D'OCCUPATION OSD ☒ Dépotoir ☐ Véhicule désaffecté ☐
(s'il ne s'agit pas d'une nouvelle occupation, passez directement à la section F)

D- NOUVELLE OCCUPATION SANS DROIT)
(s'il ne s'agit pas d'une nouvelle occupation, passez directement à la section F)

Nature des actions entreprises :

Avis de prise de possession : ☐ No : _____

OU

Identification de l'occupant : _____
_____
_____
_____

E- NOUVEAU DÉPOTOIR
(s'il ne s'agit pas d'une nouvelle occupation, passez directement à la section F)

Âge approximatif du site : _____

Dimensions du site : Largeur : _____ Longueur : _____ Hauteur : _____

Description des déchets : _____
_____
_____
_____

F- ÉLÉMENTS DE LOCALISATION

Coordonnées géographiques : Degrés décimaux ☐ Degrés minutes secondes ☐

ou

Coordonnées projetées : UTM ☐ MTM ☒ Fuseau :____09____

Latitude : Nord : Y :____ 5154978 _____ Longitude : Est : X :_____ 236927 _____

Feuillet cartographique : _____

Ministère des Ressources naturelles et des Forêts
Québec
Direction régionale de l'Outaouais-Laurentides

RAPPORT D'INSPECTION

Territoire de gestion : _____ Zec : _____

MRC : _____Pontiac_____ Lac : _____

Municipalité : __Lac-Nilgaut _____ Rivière : _____

Bassin : _____ Extra riverain (O/N) : _____

Canton : ___MARCHE_____ Refuge faunique (O/N) : _____

Rang : _____ Non divisée : _____TNO_____

Lot : _____ Seigneurie : _____

Autres : _____

G- ACCESSIBILITÉ

Automobile	☐	À pied	☐	Avion	☐
Camionnette	☐	VTT	☐	Bateau	☐
Quatre roues motrices	☐	Camion-grue	☐	Hélicoptère	☒

H- TYPE D'OCCUPATION

Aucune construction	☐
Abri	☐
Camp	☒
Chalet	☐
Roulotte	☐
Maison mobile sur roues	☐
Maison mobile fixe	☐
Véhicule motorisé désaffecté	☐
Cache	☐
Autobus	☐
Structure de bois sans toit	☐
Structure de métal	☐
Roulotte de chantier	☐

Dimensions : _____

Autre : _____

_____

_____

I- EN CHANTIER ☐

Âge approximatif de la construction_____

Nombre d'étages _____

Isolation Oui ☐ Non ☐

Dépendance :

Galerie	☐
Remise	☐
Fosse sèche	☐
Hangar à bateau	☐
Abri	☐

Autre : _____

_____

_____

J- SERVICE (si identifiable)

Eau : _____

_____

Éclairage : _____

_____

Chauffage : _____

_____

Autres : _____

_____

K- LAC ET COURS D'EAU

Présence d'un :

Milieux Humide	☐
Lac	☐
Rivière à saumon	☐
Cours d'eau étiage permanent	☐
Cours d'eau étiage non-permanent	☐

Distance de l'occupation : _____
mètres

RAPPORT D'INSPECTION

L- COMMENTAIRES

__ Brulage MRNF. Ferme GDF. ____

RAPPORT D'INSPECTION

M- DÉMANTÈLEMENT / RÉCUPÉRATION

TYPE DE TRAVAUX À EFFECTUER : Démantèlement ☐ Récupération ☐

DIMENSIONS : Largeur : _____ Longueur : _____ Hauteur : _____

ACCÈS :

_____

_____

_____

PARTICULARITÉ :

_____

_____

_____

DESCRIPTION :

_____

_____

_____

_____

_____

_____

_____

_____

_____

_____

_____

_____

_____

_____

_____

RAPPORT D'INSPECTION

N- ROQUIS

N



O- PHOTOS





RAPPORT D'INSPECTION



P- Signature :__ Original signé _____	Date :__2023-02-24_____
Q- Signature :_____ (Témoin)	Date :_____

Ministère des Ressources naturelles et des Forêts
Québec
Direction régionale de l'Outaouais-Laurentides

RAPPORT D'INSPECTION

A- IDENTIFICATION

de dossier : _____ 729444 00 000 _____ Date de l'inspection : ___ 2023-02-24 ____

B- TYPE D'INSPECTION : Nouvelle occupation ☐ Inspection de suivi de dossier ☒

C- TYPE D'OCCUPATION OSD ☒ Dépotoir ☐ Véhicule désaffecté ☐
(s'il ne s'agit pas d'une nouvelle occupation, passez directement à la section F)

D- NOUVELLE OCCUPATION SANS DROIT)
(s'il ne s'agit pas d'une nouvelle occupation, passez directement à la section F)

Nature des actions entreprises :

Avis de prise de possession : ☐ No : _____

OU

Identification de l'occupant : _____
_____
_____
_____

E- NOUVEAU DÉPOTOIR
(s'il ne s'agit pas d'une nouvelle occupation, passez directement à la section F)

Âge approximatif du site : _____

Dimensions du site : Largeur : _____ Longueur : _____ Hauteur : _____

Description des déchets : _____
_____
_____
_____

F- ÉLÉMENTS DE LOCALISATION

Coordonnées géographiques : Degrés décimaux ☐ Degrés minutes secondes ☐

ou

Coordonnées projetées : UTM ☐ MTM ☒ Fuseau :____09____

Latitude : Nord : Y :____ 5153218 _____ Longitude : Est : X :_____ 234482 _____

Feuillet cartographique : _____

Ministère des Ressources naturelles et des Forêts
Québec
Direction régionale de l'Outaouais-Laurentides

RAPPORT D'INSPECTION

Territoire de gestion : _____ Zec : _____

MRC : _____Pontiac_____ Lac : _____

Municipalité : __Lac-Nilgaut _____ Rivière : _____

Bassin : _____ Extra riverain (O/N) : _____

Canton : ___MARCHE_____ Refuge faunique (O/N) : _____

Rang : _____ Non divisée : _____TNO_____

Lot : _____ Seigneurie : _____

Autres : _____

G- ACCESSIBILITÉ

Automobile	☐	À pied	☐	Avion	☐
Camionnette	☐	VTT	☐	Bateau	☐
Quatre roues motrices	☐	Camion-grue	☐	Hélicoptère	☒

H- TYPE D'OCCUPATION

Aucune construction	☐
Abri	☐
Camp	☒
Chalet	☐
Roulotte	☐
Maison mobile sur roues	☐
Maison mobile fixe	☐
Véhicule motorisé désaffecté	☐
Cache	☐
Autobus	☐
Structure de bois sans toit	☐
Structure de métal	☐
Roulotte de chantier	☐

Dimensions : _____

Autre : _____

_____

_____

I- EN CHANTIER ☐

Âge approximatif de la construction_____

Nombre d'étages _____

Isolation Oui ☐ Non ☐

Dépendance :

Galerie	☐
Remise	☐
Fosse sèche	☐
Hangar à bateau	☐
Abri	☐

Autre : _____

_____

_____

J- SERVICE (si identifiable)

Eau : _____

_____

Éclairage : _____

_____

Chauffage : _____

_____

Autres : _____

_____

K- LAC ET COURS D'EAU

Présence d'un :

Milieux Humide	☐
Lac	☐
Rivière à saumon	☐
Cours d'eau étiage permanent	☐
Cours d'eau étiage non-permanent	☐

Distance de l'occupation : _____
mètres

RAPPORT D'INSPECTION

L- COMMENTAIRES

__ Brulage MRNF. Ferme GDF. ____

RAPPORT D'INSPECTION

M- DÉMANTÈLEMENT / RÉCUPÉRATION

TYPE DE TRAVAUX À EFFECTUER : Démantèlement ☐ Récupération ☐

DIMENSIONS : Largeur : _____ Longueur : _____ Hauteur : _____

ACCÈS :

_____

_____

_____

PARTICULARITÉ :

_____

_____

_____

DESCRIPTION :

_____

_____

_____

_____

_____

_____

_____

_____

_____

_____

_____

_____

_____

_____

_____

N- ROQUIS

N



O- PHOTOS





RAPPORT D'INSPECTION



P- Signature :_____ Original signé _____	Date :2023-02-24
Q- Signature :_____ (Témoin)	Date :_____

Ministère de l'Énergie et des Ressources naturelles
Québec
Direction régionale de l'Outaouais-Laurentides

RAPPORT D'INSPECTION

A- IDENTIFICATION

de dossier : 719800 00 000 Date de l'inspection : 2023-02-25

B- TYPE D'INSPECTION : Nouvelle occupation ☐ Inspection de suivi de dossier ☒

C- TYPE D'OCCUPATION OSD ☒ Dépotoir ☐ Véhicule désaffecté ☐
(s'il ne s'agit pas d'une nouvelle occupation, passez directement à la section F)

D- NOUVELLE OCCUPATION SANS DROIT)
(s'il ne s'agit pas d'une nouvelle occupation, passez directement à la section F)

Nature des actions entreprises :

Avis de prise de possession : ☐ No : _____

OU

Identification de l'occupant : _____
_____
_____
_____

E- NOUVEAU DÉPOTOIR
(s'il ne s'agit pas d'une nouvelle occupation, passez directement à la section F)

Âge approximatif du site : _____

Dimensions du site : Largeur : _____Longueur : _____ Hauteur :_____

_____

F- ÉLÉMENTS DE LOCALISATION

Coordonnées géographiques : Degrés décimaux ☐ Degrés minutes secondes ☐

ou

Coordonnées projetées : UTM ☐ MTM [X] Fuseau : 09

Latitude : Nord : Y : 5129637 Longitude : Est : X :306183

Feuillet cartographique : 31K08-200-0101

Ministère de l'Énergie et des Ressources naturelles
Québec
Direction régionale de l'Outaouais-Laurentides

RAPPORT D'INSPECTION

Territoire de gestion :Outaouais — Zec :

MRC : Vallé-de-la-Gatineau — Lac :

Municipalité : Lac Pythonga — Rivière :

Bassin : — Extra riverain (O/N) :

Canton :Perche — Refuge faunique (O/N) :

Rang : — Non divisée : Non-Divisé

Lot : — Seigneurie :

Autres : _____

G- ACCESSIBILITÉ

Automobile	☐	À pied	☐	Avion	☐
Camionnette	☐	VTT	☐	Bateau	☒
Quatre roues motrices	☐	Camion-grue	☐	Hélicoptère	☒

H- TYPE D'OCCUPATION

Aucune construction		☐
Abri	.....	☐
Camp		☒
Chalet		☐
Roulotte		☐
Maison mobile sur roues		☐
Maison mobile fixe		☐
Véhicule motorisé désaffecté		☐
Cache		☐
Autobus		☐
Structure de bois sans toit		☐
Structure de métal		☐
Roulotte de chantier		☐

Dimensions :_____

Autre :

I- EN CHANTIER ☐

Âge approximatif de la construction_____

Nombre d'étages _____

Isolation Oui ☐ Non ☐

Dépendance :

Galerie	☐
Remise	☒
Fosse sèche	☐
Hangar à bateau	☐
Abri	☒

Autre : _____

_____

_____

J- SERVICE (si identifiable)

Eau : _____
_____

Éclairage : _____
_____

Chauffage : _____
_____

Autres : _____
_____

K- LAC ET COURS D'EAU

Présence d'un :

Milieux Humide	☐
Lac	☐
Rivière à saumon	☐
Cours d'eau étiage permanent	☐
Cours d'eau étiage non-permanent	☐

Distance de l'occupation : _____
mètres

L- COMMENTAIRES

OSD brûlé 2023-02-25.

RAPPORT D'INSPECTION

M- DÉMANTÈLEMENT / RÉCUPÉRATION

TYPE DE TRAVAUX À EFFECTUER : Démantèlement ☐ Récupération ☐

DIMENSIONS : Largeur : _____ Longueur : _____ Hauteur : _____

ACCÈS :

_____

_____

PARTICULARITÉ :

_____

_____

DESCRIPTION :

_____

_____

_____

_____

_____

_____

_____

_____

_____

_____

_____

_____

_____

_____

N- CROQUIS


N
719800
Lac-Pythonga
31K08-200-0101
La Vallée-de-la-Gatineau
Canton de Bourgogne
Partie non divisée
Petit lac Doyle

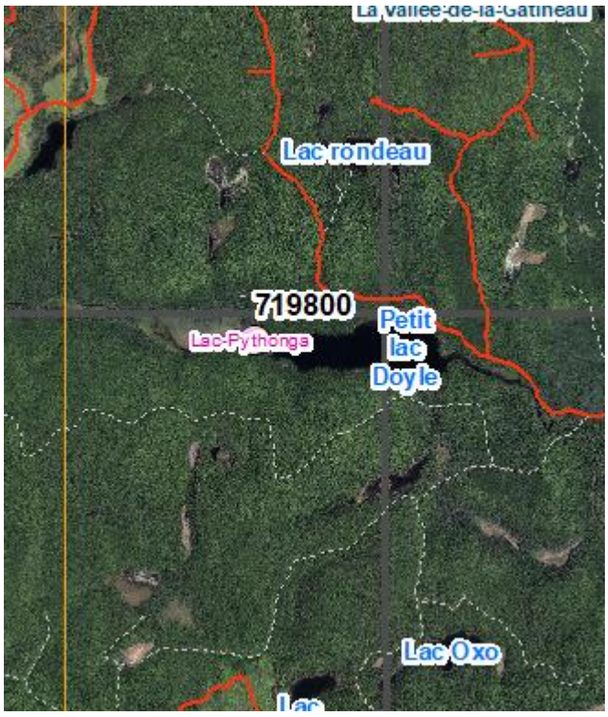
La Vallée-de-la-Gatineau
Lac rondeau
719800
Lac-Pythonga
Petit lac Doyle
Lac Oxo

O- PHOTOS





P- Signature :____ Original signé _____	Date :2023-03-20_____
Q- Signature :_____ (Témoin)	Date :_____

Ce formulaire se retrouve ici :

http://sharepoint/sites/SRR/DGRR/OSD_Inconnus/Processus_Procedure/Forms/AllItems.aspx?RootFolder=%2Fsites%2FSRR%2FDGRR%2FOSD%5FInconnus%2FProcessus%5FProcedure%2FDocuments%5FModeles&FolderCTID=0x01200071A9D2A02D854E42A6E1EB18B9376AE0&View={9A59F5C8-9B82-4CBE-A337-EAA61FE36C58}

Ministère des Ressources naturelles et des Forêts
Québec
Direction régionale de l'Outaouais-Laurentides

RAPPORT D'INSPECTION

A- IDENTIFICATION

de dossier : _____ 729369 00 000 _____ Date de l'inspection : ___ 2023-02-25 ____

B- TYPE D'INSPECTION : Nouvelle occupation ☐ Inspection de suivi de dossier ☒

C- TYPE D'OCCUPATION OSD ☒ Dépotoir ☐ Véhicule désaffecté ☐
(s'il ne s'agit pas d'une nouvelle occupation, passez directement à la section F)

D- NOUVELLE OCCUPATION SANS DROIT)
(s'il ne s'agit pas d'une nouvelle occupation, passez directement à la section F)

Nature des actions entreprises :

Avis de prise de possession : ☐ No : _____

OU

Identification de l'occupant : _____
_____
_____
_____

E- NOUVEAU DÉPOTOIR
(s'il ne s'agit pas d'une nouvelle occupation, passez directement à la section F)

Âge approximatif du site : _____

Dimensions du site : Largeur : _____ Longueur : _____ Hauteur : _____

Description des déchets : _____
_____
_____
_____

F- ÉLÉMENTS DE LOCALISATION

Coordonnées géographiques : Degrés décimaux ☐ Degrés minutes secondes ☐

ou

Coordonnées projetées : UTM ☐ MTM ☒ Fuseau :____09____

Latitude : Nord : Y :____ 5114852 _____ Longitude : Est : X :_____ 316061 _____

Feuillet cartographique : _____

Ministère des Ressources naturelles et des Forêts
Québec
Direction régionale de l'Outaouais-Laurentides

RAPPORT D'INSPECTION

Territoire de gestion : _____ Zec : _____

MRC : _____Pontiac_____ Lac : _____

Municipalité : __Lac-Nilgaut _____ Rivière : _____

Bassin : _____ Extra riverain (O/N) : _____

Canton : ___AUNIS_____ Refuge faunique (O/N) : _____

Rang : _____ Non divisée : _____TNO_____

Lot : _____ Seigneurie : _____

Autres : _____

G- ACCESSIBILITÉ

Automobile	☐	À pied	☐	Avion	☐
Camionnette	☐	VTT	☐	Bateau	☐
Quatre roues motrices	☐	Camion-grue	☐	Hélicoptère	☒

H- TYPE D'OCCUPATION

Aucune construction	☐
Abri	☐
Camp	☒
Chalet	☐
Roulotte	☐
Maison mobile sur roues	☐
Maison mobile fixe	☐
Véhicule motorisé désaffecté	☐
Cache	☐
Autobus	☐
Structure de bois sans toit	☐
Structure de métal	☐
Roulotte de chantier	☐

Dimensions : _____

Autre : _____

_____

_____

I- EN CHANTIER ☐

Âge approximatif de la construction_____

Nombre d'étages _____

Isolation Oui ☐ Non ☐

Dépendance :

Galerie	☐
Remise	☐
Fosse sèche	☐
Hangar à bateau	☐
Abri	☐

Autre : _____

_____

_____

J- SERVICE (si identifiable)

Eau : _____

_____

Éclairage : _____

_____

Chauffage : _____

_____

Autres : _____

_____

K- LAC ET COURS D'EAU

Présence d'un :

Milieux Humide	☐
Lac	☐
Rivière à saumon	☐
Cours d'eau étiage permanent	☐
Cours d'eau étiage non-permanent	☐

Distance de l'occupation : _____
mètres

RAPPORT D'INSPECTION

L- COMMENTAIRES

__ Brulage MRNF. Ferme GDF. ____

RAPPORT D'INSPECTION

M- DÉMANTÈLEMENT / RÉCUPÉRATION

TYPE DE TRAVAUX À EFFECTUER : Démantèlement ☐ Récupération ☐

DIMENSIONS : Largeur : _____ Longueur : _____ Hauteur : _____

ACCÈS :

_____

_____

_____

PARTICULARITÉ :

_____

_____

_____

DESCRIPTION :

_____

_____

_____

_____

_____

_____

_____

_____

_____

_____

_____

_____

_____

_____

_____

N- ROQUIS

N



O- PHOTOS





RAPPORT D'INSPECTION



P- Signature :_____ Original signé _____	Date : 2023-02-25
Q- Signature :_____ (Témoin)	Date :_____

Ministère des Ressources naturelles et des Forêts
Québec
Direction régionale de l'Outaouais-Laurentides

RAPPORT D'INSPECTION

A- IDENTIFICATION

de dossier : _____ 729438 00 000 _____ Date de l'inspection : ___ 2023-02-25 ____

B- TYPE D'INSPECTION : Nouvelle occupation ☐ Inspection de suivi de dossier ☒

C- TYPE D'OCCUPATION OSD ☒ Dépotoir ☐ Véhicule désaffecté ☐
(s'il ne s'agit pas d'une nouvelle occupation, passez directement à la section F)

D- NOUVELLE OCCUPATION SANS DROIT)
(s'il ne s'agit pas d'une nouvelle occupation, passez directement à la section F)

Nature des actions entreprises :

Avis de prise de possession : ☐ No : _____

OU

Identification de l'occupant : _____
_____
_____
_____

E- NOUVEAU DÉPOTOIR
(s'il ne s'agit pas d'une nouvelle occupation, passez directement à la section F)

Âge approximatif du site : _____

Dimensions du site : Largeur : _____ Longueur : _____ Hauteur : _____

Description des déchets : _____
_____
_____
_____

F- ÉLÉMENTS DE LOCALISATION

Coordonnées géographiques : Degrés décimaux ☐ Degrés minutes secondes ☐

ou

Coordonnées projetées : UTM ☐ MTM ☒ Fuseau :____09____

Latitude : Nord : Y :____ 5097468 _____ Longitude : Est : X :_____ 323259 _____

Feuillet cartographique : _____

Ministère des Ressources naturelles et des Forêts
Québec
Direction régionale de l'Outaouais-Laurentides

RAPPORT D'INSPECTION

Territoire de gestion : _____ Zec : _____

MRC : _____Pontiac_____ Lac : _____

Municipalité : __Alleyn-et-Cawood _____ Rivière : _____

Bassin : _____ Extra riverain (O/N) : _____

Canton : ___Alleyn_____ Refuge faunique (O/N) : _____

Rang : _____VIII_____ Non divisée : _____

Lot : _____33_____ Seigneurie : _____

Autres : _____

G- ACCESSIBILITÉ

Automobile	☐	À pied	☐	Avion	☐
Camionnette	☐	VTT	☐	Bateau	☐
Quatre roues motrices	☐	Camion-grue	☐	Hélicoptère	☒

H- TYPE D'OCCUPATION

Aucune construction	☐
Abri	☐
Camp	☒
Chalet	☐
Roulotte	☐
Maison mobile sur roues	☐
Maison mobile fixe	☐
Véhicule motorisé désaffecté	☐
Cache	☐
Autobus	☐
Structure de bois sans toit	☐
Structure de métal	☐
Roulotte de chantier	☐

Dimensions : _____

Autre : _____

_____

_____

I- EN CHANTIER ☐

Âge approximatif de la construction_____

Nombre d'étages _____

Isolation Oui ☐ Non ☐

Dépendance :

Galerie	☐
Remise	☐
Fosse sèche	☐
Hangar à bateau	☐
Abri	☐

Autre : _____

_____

_____

J- SERVICE (si identifiable)

Eau : _____

_____

Éclairage : _____

_____

Chauffage : _____

_____

Autres : _____

_____

K- LAC ET COURS D'EAU

Présence d'un :

Milieux Humide	☐
Lac	☐
Rivière à saumon	☐
Cours d'eau étiage permanent	☐
Cours d'eau étiage non-permanent	☐

Distance de l'occupation : _____
mètres

RAPPORT D'INSPECTION

L- COMMENTAIRES

__ Brulage MRNF. Ferme GDF. ____

RAPPORT D'INSPECTION

M- DÉMANTÈLEMENT / RÉCUPÉRATION

TYPE DE TRAVAUX À EFFECTUER : Démantèlement ☐ Récupération ☐

DIMENSIONS : Largeur : _____ Longueur : _____ Hauteur : _____

ACCÈS :

_____

_____

_____

PARTICULARITÉ :

_____

_____

_____

DESCRIPTION :

_____

_____

_____

_____

_____

_____

_____

_____

_____

_____

_____

_____

_____

_____

_____

N- ROQUIS

N



O- PHOTOS






2023/02/25 13:55


2023/02/25 13:55

RAPPORT D'INSPECTION



P- Signature :____ Original signé _____	Date :2023-02-25
Q- Signature :_____ (Témoin)	Date :_____

Ministère des Ressources naturelles et des Forêts
Québec
Direction régionale de l'Outaouais-Laurentides

RAPPORT D'INSPECTION

A- IDENTIFICATION

de dossier : _____ 729439 00 000 _____ Date de l'inspection : ___ 2023-02-25 ____

B- TYPE D'INSPECTION : Nouvelle occupation ☐ Inspection de suivi de dossier ☒

C- TYPE D'OCCUPATION OSD ☒ Dépotoir ☐ Véhicule désaffecté ☐
(s'il ne s'agit pas d'une nouvelle occupation, passez directement à la section F)

D- NOUVELLE OCCUPATION SANS DROIT)
(s'il ne s'agit pas d'une nouvelle occupation, passez directement à la section F)

Nature des actions entreprises :

Avis de prise de possession : ☐ No : _____

OU

Identification de l'occupant : _____
_____
_____
_____

E- NOUVEAU DÉPOTOIR
(s'il ne s'agit pas d'une nouvelle occupation, passez directement à la section F)

Âge approximatif du site : _____

Dimensions du site : Largeur : _____ Longueur : _____ Hauteur : _____

Description des déchets : _____
_____
_____
_____

F- ÉLÉMENTS DE LOCALISATION

Coordonnées géographiques : Degrés décimaux ☐ Degrés minutes secondes ☐

ou

Coordonnées projetées : UTM ☐ MTM ☒ Fuseau :____09____

Latitude : Nord : Y :____ 5097406 _____ Longitude : Est : X :_____ 323247 _____

Feuillet cartographique : _____

Ministère des Ressources naturelles et des Forêts
Québec
Direction régionale de l'Outaouais-Laurentides

RAPPORT D'INSPECTION

Territoire de gestion : _____ Zec : _____

MRC : _____Pontiac_____ Lac : _____

Municipalité : __Alleyn-et-Cawood _____ Rivière : _____

Bassin : _____ Extra riverain (O/N) : _____

Canton : ___Alleyn_____ Refuge faunique (O/N) : _____

Rang : _____VIII_____ Non divisée : _____

Lot : _____33_____ Seigneurie : _____

Autres : _____

G- ACCESSIBILITÉ

Automobile	☐	À pied	☐	Avion	☐
Camionnette	☐	VTT	☐	Bateau	☐
Quatre roues motrices	☐	Camion-grue	☐	Hélicoptère	☒

H- TYPE D'OCCUPATION

Aucune construction	☐
Abri	☐
Camp	☒
Chalet	☐
Roulotte	☐
Maison mobile sur roues	☐
Maison mobile fixe	☐
Véhicule motorisé désaffecté	☐
Cache	☐
Autobus	☐
Structure de bois sans toit	☐
Structure de métal	☐
Roulotte de chantier	☐

Dimensions : _____

Autre : _____

_____

_____

I- EN CHANTIER ☐

Âge approximatif de la construction_____

Nombre d'étages _____

Isolation Oui ☐ Non ☐

Dépendance :

Galerie	☐
Remise	☐
Fosse sèche	☐
Hangar à bateau	☐
Abri	☐

Autre : _____

_____

_____

J- SERVICE (si identifiable)

Eau : _____

_____

Éclairage : _____

_____

Chauffage : _____

_____

Autres : _____

_____

K- LAC ET COURS D'EAU

Présence d'un :

Milieux Humide	☐
Lac	☐
Rivière à saumon	☐
Cours d'eau étiage permanent	☐
Cours d'eau étiage non-permanent	☐

Distance de l'occupation : _____
mètres

RAPPORT D'INSPECTION

L- COMMENTAIRES

__ Brulage MRNF. Ferme GDF. ____

RAPPORT D'INSPECTION

M- DÉMANTÈLEMENT / RÉCUPÉRATION

TYPE DE TRAVAUX À EFFECTUER : Démantèlement ☐ Récupération ☐

DIMENSIONS : Largeur : _____ Longueur : _____ Hauteur : _____

ACCÈS :

_____

_____

_____

PARTICULARITÉ :

_____

_____

_____

DESCRIPTION :

_____

_____

_____

_____

_____

_____

_____

_____

_____

_____

_____

_____

_____

_____

_____

RAPPORT D'INSPECTION

N- ROQUIS



O- PHOTOS





RAPPORT D'INSPECTION



P- Signature :__ Original signé _____	Date :2023-02-25
Q- Signature :_____ (Témoin)	Date :_____

Ministère de l'Énergie et des Ressources naturelles
Québec

Rapport d'opération

1. **Dossier no :** 180621

2. **Date d'intervention :** 2023-03-02

3. **Modalités d'intervention :**

	MRNF	CONTRAT
Brûlage :	x	
Démolition :		

4. **Biens meubles entreposés à proximité du bâtiment :** Oui (O mais) Qté Négligeable

Inventaire des biens meubles : (quantifier chacun des articles)

Chaufferette	1		
Bac	1		

5. **Présence de déchets nécessitant une récupération :** Oui ( ) Non (x)



Mode de récupération à privilégier :

Peu de débris ont été produit lors du brûlage. Un déplacement pour récupérer ces débris n'est pas nécessaire. Une visite des lieux se fera lors d'une prochaine visite dans ce secteur.

Responsable du dossier : Original signé

Sylvain Savoie

2023-05-23
Date

Ministère des Ressources naturelles et des Forêts
Québec
Direction régionale de l'Outaouais-Laurentides

RAPPORT D'INSPECTION

A- IDENTIFICATION

de dossier : _____ 713150 00 000 _____ Date de l'inspection : ___ 2023-03-08 ____

B- TYPE D'INSPECTION : Nouvelle occupation ☐ Inspection de suivi de dossier ☒

C- TYPE D'OCCUPATION OSD ☒ Dépotoir ☐ Véhicule désaffecté ☐
(s'il ne s'agit pas d'une nouvelle occupation, passez directement à la section F)

D- NOUVELLE OCCUPATION SANS DROIT)
(s'il ne s'agit pas d'une nouvelle occupation, passez directement à la section F)

Nature des actions entreprises :

Avis de prise de possession : ☐ No : _____

OU

Identification de l'occupant : _____
_____
_____
_____

E- NOUVEAU DÉPOTOIR
(s'il ne s'agit pas d'une nouvelle occupation, passez directement à la section F)

Âge approximatif du site : _____

Dimensions du site : Largeur : _____ Longueur : _____ Hauteur : _____

Description des déchets : _____
_____
_____
_____

F- ÉLÉMENTS DE LOCALISATION

Coordonnées géographiques : Degrés décimaux ☐ Degrés minutes secondes ☐

ou

Coordonnées projetées : UTM ☐ MTM ☒ Fuseau :____09____

Latitude : Nord : Y :____ 5109617 _____ Longitude : Est : X :_____ 283100 _____

Feuillet cartographique : _____

Ministère des Ressources naturelles et des Forêts
Québec
Direction régionale de l'Outaouais-Laurentides

RAPPORT D'INSPECTION

Territoire de gestion : _____ Zec : _____

MRC : _____Pontiac_____ Lac : _____

Municipalité : __ Mansfield-et-Pontefract__ Rivière : _____

Bassin : _____ Extra riverain (O/N) : _____

Canton : __PONTEFRACT_____Refuge faunique (O/N) : _____

Rang : _____ Non divisée : _____TNO_____

Lot : _____ Seigneurie : _____

Autres : _____

G- ACCESSIBILITÉ

Automobile	☒	À pied	☐	Avion	☐
Camionnette	☐	VTT	☐	Bateau	☐
Quatre roues motrices	☐	Camion-grue	☐	Hélicoptère	☐

H- TYPE D'OCCUPATION

Aucune construction	☐
Abri	☐
Camp	☒
Chalet	☐
Roulotte	☐
Maison mobile sur roues	☐
Maison mobile fixe	☐
Véhicule motorisé désaffecté	☐
Cache	☐
Autobus	☐
Structure de bois sans toit	☐
Structure de métal	☐
Roulotte de chantier	☐

Dimensions : _____
Autre : _____
_____
_____

I- EN CHANTIER ☐

Âge approximatif de la construction_____
Nombre d'étages _____

Isolation Oui ☐ Non ☐

Dépendance :

Galerie	☐
Remise	☐
Fosse sèche	☐
Hangar à bateau	☐
Abri	☐

Autre : _____
_____
_____

J- SERVICE (si identifiable)

Eau : _____
_____
Éclairage : _____
_____
Chauffage : _____
_____
Autres : _____
_____

K- LAC ET COURS D'EAU

Présence d'un :

Milieux Humide	☐
Lac	☐
Rivière à saumon	☐
Cours d'eau étiage permanent	☐
Cours d'eau étiage non-permanent	☐

Distance de l'occupation : _____
mètres

RAPPORT D'INSPECTION

L- COMMENTAIRES

Brulage MRNF. Ferme dossier GDF.

RAPPORT D'INSPECTION

M- DÉMANTÈLEMENT / RÉCUPÉRATION

TYPE DE TRAVAUX À EFFECTUER : Démantèlement ☐ Récupération ☐

DIMENSIONS : Largeur : _____ Longueur : _____ Hauteur : _____

ACCÈS :

_____

_____

_____

PARTICULARITÉ :

_____

_____

_____

DESCRIPTION :

_____

_____

_____

_____

_____

_____

_____

_____

_____

_____

_____

_____

_____

_____

_____

RAPPORT D'INSPECTION

N- ROQUIS

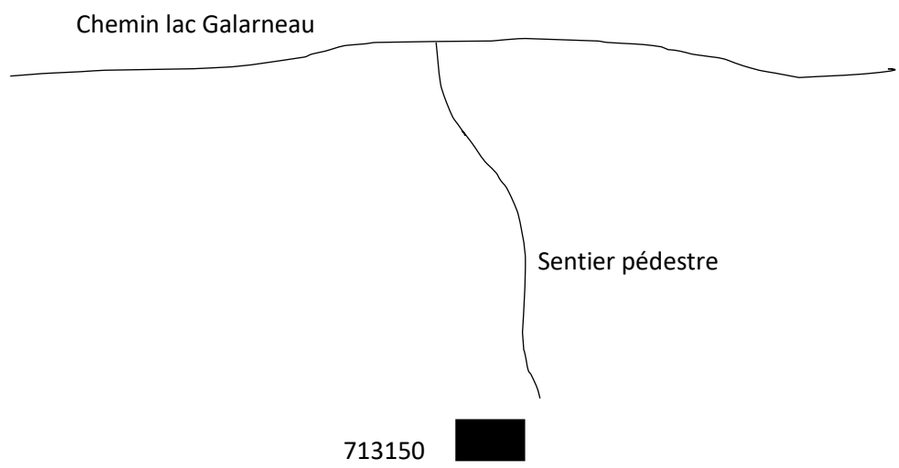

O- PHOTOS





RAPPORT D'INSPECTION





P- Signature : Original signé	Date : 2023-03-08
Q- Signature : (Témoin)	Date :

RAPPORT D'INSPECTION — Occupation sans droits

A - LOCALISATION DE L'OCCUPATION

Numéro de l'avis : 22AMV013

1 Désignation au cadastre du Québec

Numéro de lot rénové (numéro supérieur à 1 000 000) : _____

2 Désignation au cadastre non rénové

Canton, seigneurie, paroisse ou bassin : Territoire non organisé; Baie de la Bouteille, MRC Matawinie

Rang, territoire non divisé : _____

Lot, parcelle, partie : _____

3 Autres renseignements

Feuillet cartographique : 31P04SO

Nom du plan d'eau : Rivière Villiers

Municipalité ou MRC : TNO Matawinie

4 Coordonnées **GPS** ☒ **ou** **Autre** ☐

Datum : WGS 84 ☐ NAD83 ☐ Projection : UTM ☐ MTM ☒ Fuseau : 8

Nord: 5206909 Est : 273831 ou Latitude : _____ Longitude : _____

B - ACCESSIBILITÉ

1 Accès à l'occupation par Automobile ☐ Véhicule utilitaire ☐ QUAD ☒ À pied ☒

Bateau ☐ Avion ☐

2 Chemin ouvert à l'année Oui ☐ Non ☒

C - IDENTITÉ DE L'OCCUPANT

Connu ☐ Inconnu ☒

1 IDENTITÉ _____ M. ☐ Mme ☐

NOM ET PRÉNOM OU PERSONNE MORALE (EN LETTRES MOULÉES)

2 À remplir s'il s'agit d'une personne morale, d'une association ou d'un groupe de personnes.

REPRÉSENTÉ PAR _____

NOM ET PRÉNOM DU REPRÉSENTANT FONCTION

3 NUMÉROS DE TÉLÉPHONE (individu ou représentant)

Résidence :

Autre :

4 ADRESSE (individu ou représentant) _____

NUMÉRO RUE

_____ Code postal : _____

VILLE PROVINCE

D – CARACTÉRISTIQUES DE L'OCCUPATION

1 Type de la construction Cache/Tour de guet ☐ Chalet/Camp ☒ Abri au sol/Tente ☐ Roulotte ☐ Maison-mobile ☐

Aucune construction ☐ Autre ☐ Précisez :» _____

2 Dimensions de l'occupation (roulotte)

Largeur (mètres) : 2,5m Profondeur (mètres) : 3,7m Superficie (mètres carrés) : 9,25m

3 Dépendances Remise ☐ Garage ☐ Hangar à bateau ☐ Quai flottant ☐ Quai permanent ☐

Aucune construction ☒ Autre ☐ Précisez : _____

4 Durée de l'occupation (si connue)

Depuis le : _____

Année Mois Jour

E – DESCRIPTION DE LA CONSTRUCTION PRINCIPALE

1	**Fondation**	Pilotis ☐	Bloc ☐	Aucune ☒
2	**Revêtement**			
	Extérieur : papier goudron sur contreplaqué	Intérieur (si possible) : contreplaqué	Couverture :____bardeau d'asphalte____	
3	**Service d'électricité**	Oui ☐	Non ☒	
4	**Estimation**			
	Bâtiment principal :	0 $ à 2 999 $ ☒	3 000 $ à 9 999 $ ☐	10 000 $ à 24 999 $ ☐	25 000 $ et plus ☐
	Dépendances :	0 $ à 499 $ ☐	500 $ à 1 999 $ ☐	2 000 $ à 4 999 $ ☐	5 000 $ et plus ☐

F – DÉBOISEMENT

1	**Déboisement du terrain**	Oui ☐	Non ☒
2	**Déboisement de la bande riveraine**	Oui ☐	Non ☒

G – PHOTOGRAPHIE DU BÂTIMENT



H – CROQUIS DES LIEUX ET DE L'OCCUPATION

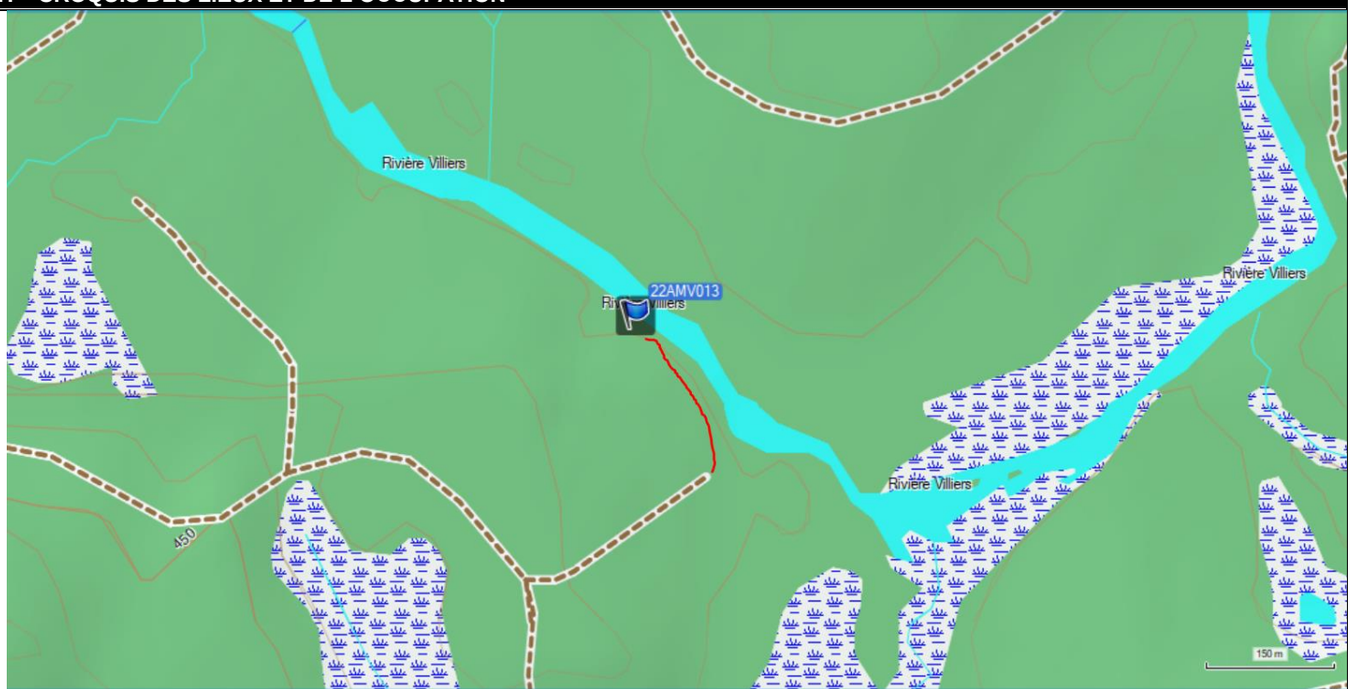

K – SIGNATURE

J'ai personnellement constaté les faits mentionnés ci-dessus

Original signé

SIGNATURE	Année	Mois	Jour	FONCTION	NUMÉRO TÉLÉPHONE
	22	11	17	Inspecteur TNO Matawinie	450.834.5441 poste :7038

VILLE DE LA TUQUE

RAPPORT D'INSPECTION OSD

N° de dossier	N° d'avis
LT2021-135-0679	201

Date de dénonciation	2021-10-06	Plaignant		53-54

Secteur	Feuillet cartographique	Repère géographique
S Lac Raquette	31P10SE	S Lac Raquette

Latitude	5 271 481
Longitude	379 674

Canton:	Municipalité/MRC
Bickerdike	Lac Édouard



Occupant Présumé:	So
Adresse:	
N° téléphone:	

Accès	Type d'OSD	Visité le	Nom du Technicien
Vtt	camp/cache	2021-10-06	BV/PP

Dimensions Bâtiment principal:	Bâtiment annexe 1	Bâtiment annexe 2	Bâtiment annexe 3
4'x8'	So	So	So

Fondations	aucunes
Revêtement extérieur	Bois
Revêtement intérieur	Bois
Couverture	Tôle
Service d'électricité	
Estimation bâtiment principal	0 $ à 2999 $
Estimation des annexes	So
Déboisement du terrain	oui
Déboisement de la bande riveraine	oui

Croquis:



Commentaire:

Signature:	Date:	Fonction:	Numéro de téléphone:
Original signé	2021-11-15	Technicien GTP	819 523 8200 poste 2694

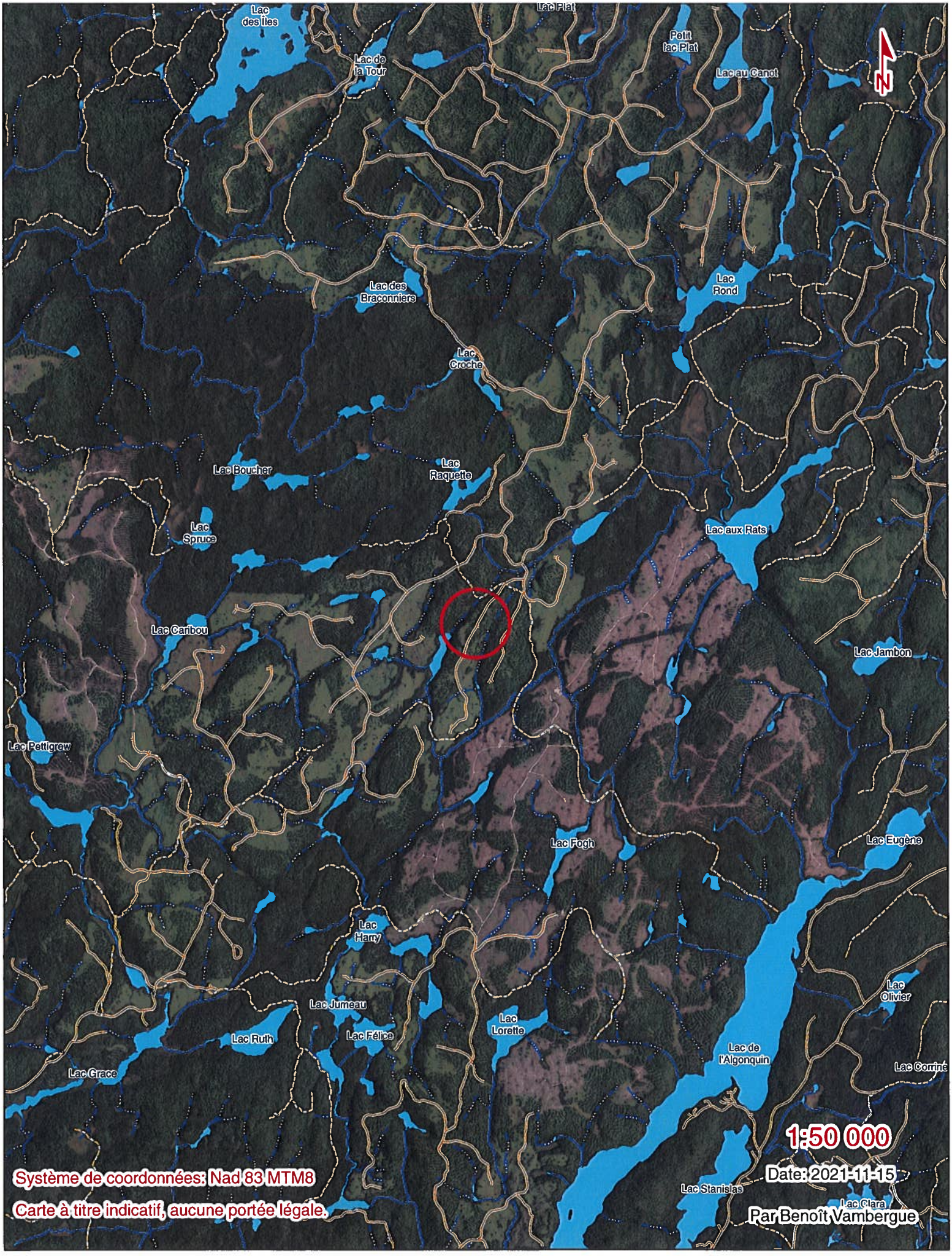
Lac des Îles
Lac Plat
Petit lac Plat
Lac de la Tour
Lac au Canot
N
Lac des Braconniers
Lac Rond
Lac Croche
Lac Boucher
Lac Raquette
Lac Spruce
Lac aux Rats
Lac Caribou
Lac Jambon
Lac Pettigrew
Lac Fogh
Lac Eugène
Lac Harry
Lac Olivier
Lac Jumeau
Lac Lorette
Lac Ruth
Lac Félice
Lac de l'Algonquin
Lac Grace
Lac Corrine
1:50 000
Système de coordonnées: Nad 83 MTM8
Date: 2021-11-15
Carte à titre indicatif, aucune portée légale.
Lac Stanislas
Lac Clara
Par Benoît Vambergue



PARTIE RÉSERVÉE À L'USAGE DU MINISTÈRE

Avis apposé le 2021/10/06 par Benoît Vambergue, Pierre Potvin. N° 0201

Signature Original signé

Endroit : À 1,2 km au sud du Lac Ragueelle

Coordonnées : 379674 E 5271481 N

☐ Géographiques ☐ UTM ☒ MTM 8

Carte topographique : 31P10SE

Type de bâtiment : Cache

Dimensions du bâtiment : 4'X8'

VILLE DE LA TUQUE

RAPPORT D'INSPECTION OSD

N° de dossier	N° d'avis
LT2021-137-0681	203

Date de dénonciation	2021-10-06	Plaignant	53-54

Secteur	Feuillet cartographique	Repère géographique
N Lac Leslie	31P10SE	N Lac Leslie

Latitude	5 269 986
Longitude	378 401

Canton:	Municipalité/MRC
Bourgeoys	La Bostonnais



Occupant Présumé:	So
Adresse:	
N° téléphone:	

Accès	Type d'OSD	Visité le	Nom du Technicien
Vtt	camp/cache	2021-10-06	BV/PP

Dimensions Bâtiment principal:	Bâtiment annexe 1	Bâtiment annexe 2	Bâtiment annexe 3
4.5'x8'	So	So	So

Fondations	aucunes
Revêtement extérieur	Bois
Revêtement intérieur	Bois
Couverture	Toile
Service d'électricité	non
Estimation bâtiment principal	0 $ à 2999 $
Estimation des annexes	So
Déboisement du terrain	non
Déboisement de la bande riveraine	non

Croquis:

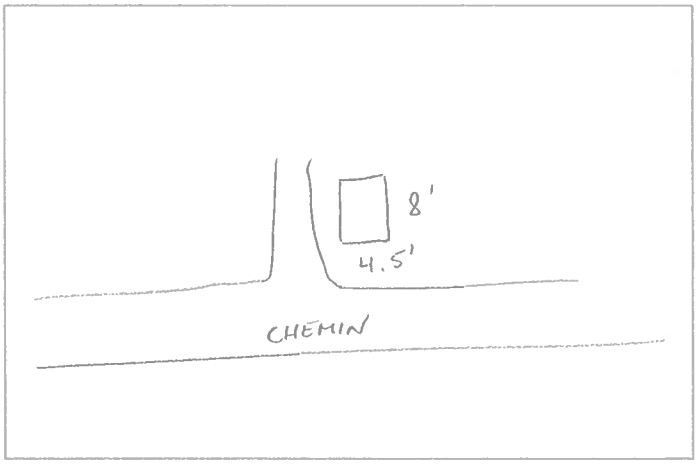

Commentaire:

Signature:	Date:	Fonction:	Numéro de téléphone:
Original signé	2021-11-15	Technicien GTP	819 523 8200 poste 2694

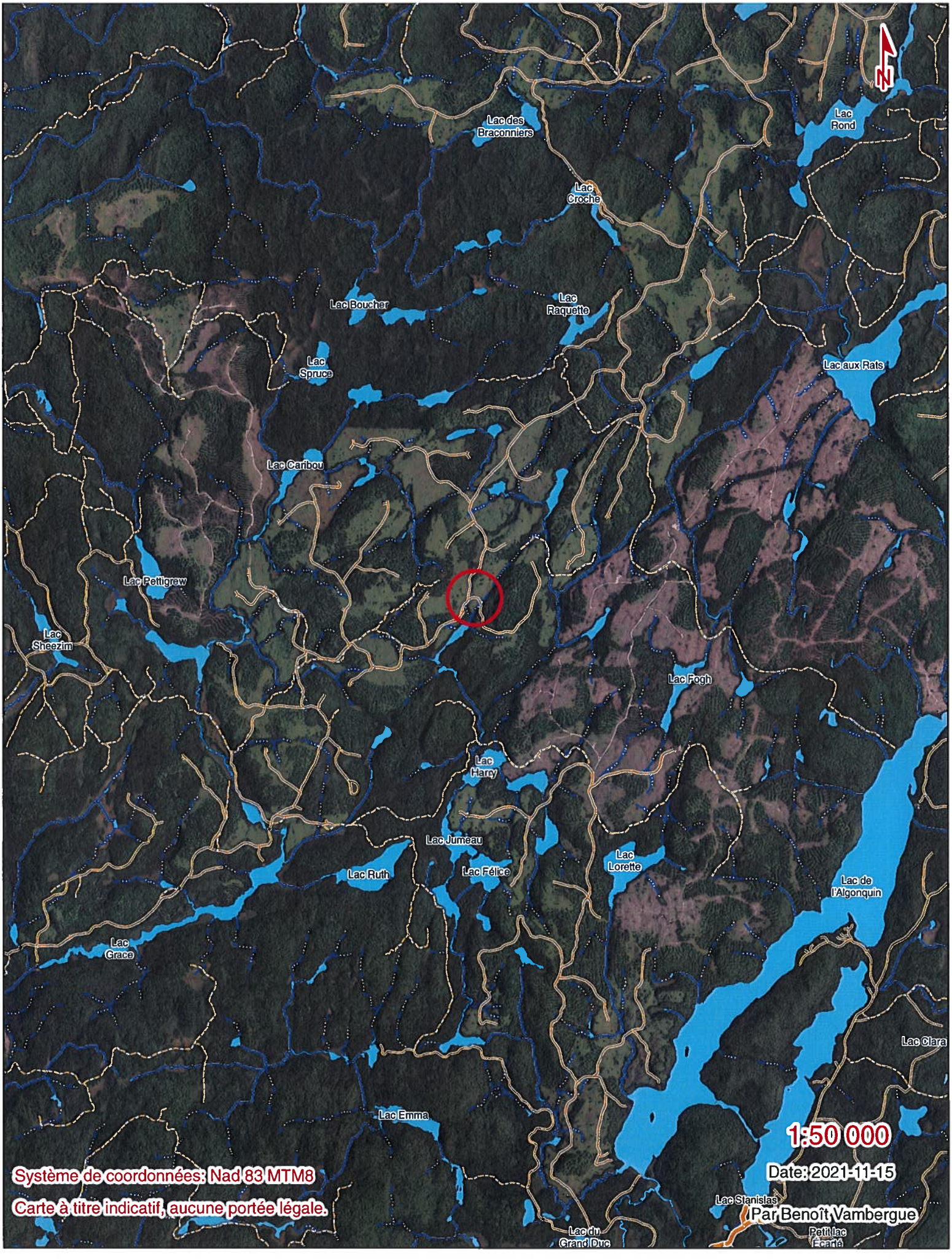
N
Lac des Braconniers
Lac Rond
Lac Croche
Lac Boucher
Lac Raquette
Lac Spruce
Lac aux Rats
Lac Caribou
Lac Pettigrew
Lac Sheezim
Lac Fogh
Lac Harry
Lac Jumeau
Lac Ruth
Lac Félice
Lac Lorette
Lac de l'Algonquin
Lac Grace
Lac Clara
Lac Emma
Lac Stanislas
Lac du Grand Duc
Petit lac Écarté
1:50 000
Date: 2021-11-15
Par Benoît Vambergue
Système de coordonnées: Nad 83 MTM8
Carte à titre indicatif, aucune portée légale.



PARTIE RÉSERVÉE À L'USAGE DU MINISTÈRE

Avis apposé le 2021/10/06 par Pierrot Potvin Benoit Vanbergue N° 0203

Signature Original signé

Endroit : Nord du Lac Leslie

Coordonnées : 378401 E 5269986

☐ Géographiques ☐ UTM ☒ MTM 8

Carte topographique : 31P10SE

Type de bâtiment : cache

Dimensions du bâtiment: 4,5' X 8'

VILLE DE LA TUQUE

RAPPORT D'INSPECTION OSD

N° de dossier	N° d'avis
LT2021-140-0684	206

Date de dénonciation	2021-10-06	Plaignant		53-54

Secteur	Feuillet cartographique	Repère géographique
E petit lac Boom	31P10SE	E petit lac Boom

Latitude	5 273 426
Longitude	373 964

Canton:	Municipalité/MRC
Bourgeoys	La Bostonnais



Occupant Présumé:	So
Adresse:	
N° téléphone:	

Accès	Type d'OSD	Visité le	Nom du Technicien
Vtt	camp/cache	2021-10-06	BV/PP

Dimensions Bâtiment principal:	Bâtiment annexe 1	Bâtiment annexe 2	Bâtiment annexe 3
4'x8'	So	So	So

Fondations	pilotis
Revêtement extérieur	Bois
Revêtement intérieur	Bois
Couverture	Bardeaux
Service d'électricité	non
Estimation bâtiment principal	0 $ à 2999 $
Estimation des annexes	So
Déboisement du terrain	non
Déboisement de la bande riveraine	non

Croquis:

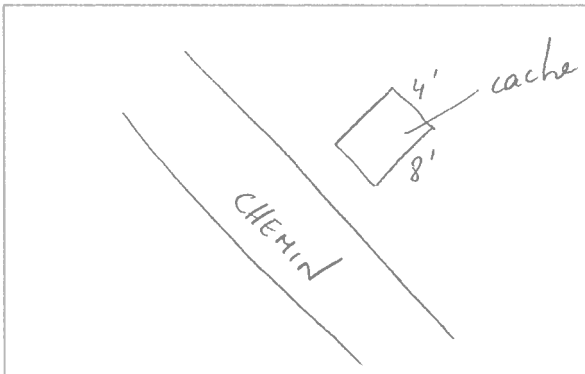

Commentaire:

Signature:	Date:	Fonction:	Numéro de téléphone:
Original signé	2021-11-15	Technicien GTP	819 523 8200 poste 2694

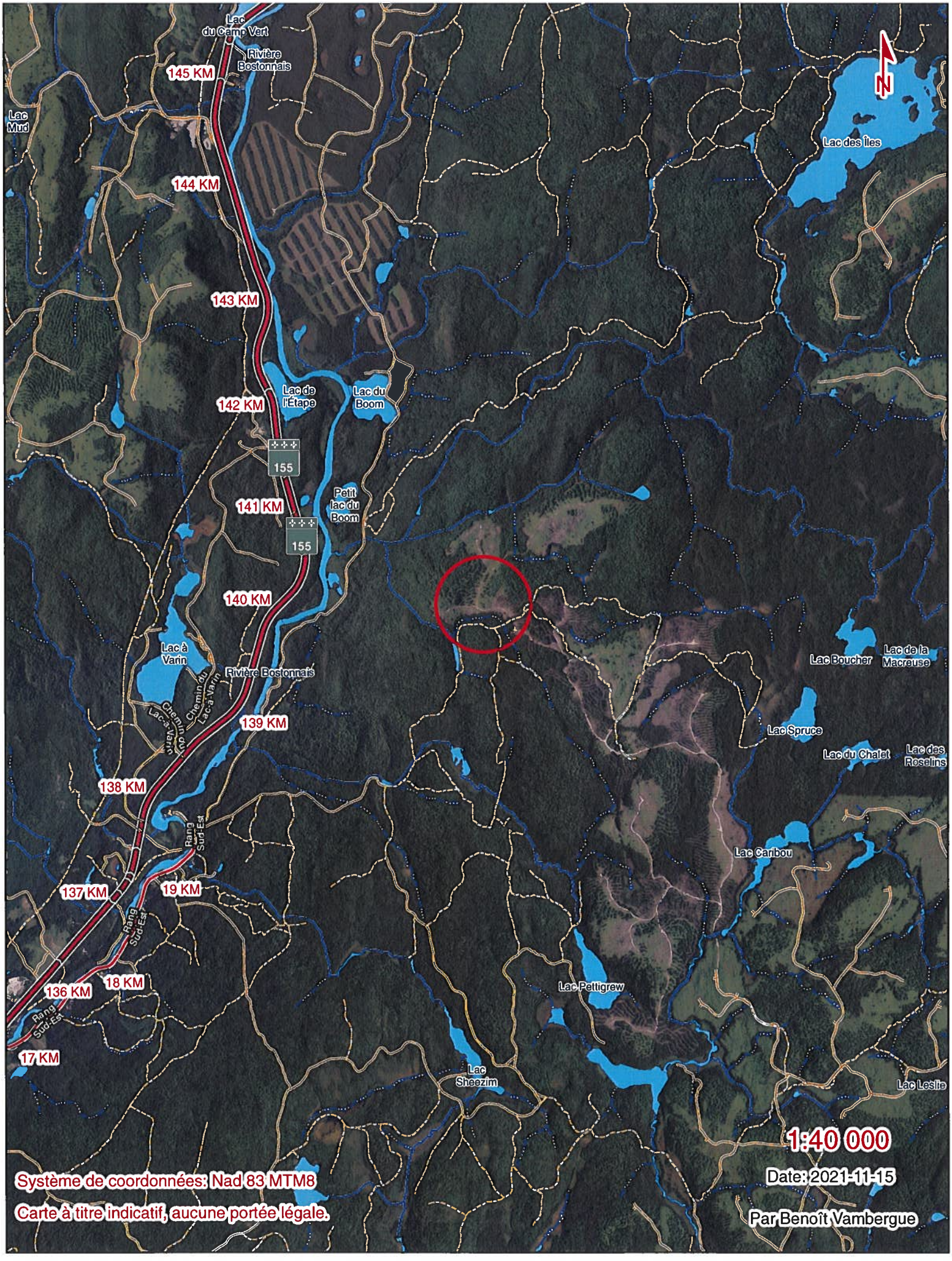
Lac du Camp Vert
Rivière Bostonnais
145 KM
Lac Mud
144 KM
Lac des Îles
143 KM
Lac de l'Étape
Lac du Boom
142 KM
155
Petit lac du Boom
141 KM
155
140 KM
Lac à Varin
Rivière Bostonnais
Chemin du Lac-à-Varin
Chemin du Lac-à-Varin
Lac Boucher
Lac de la Macreuse
139 KM
Lac Spruce
Lac du Chalet
Lac des Roselins
138 KM
Rang Sud-Est
Lac Caribou
137 KM
19 KM
Rang Sud-Est
18 KM
136 KM
Rang Sud-Est
Lac Pettigrew
17 KM
Lac Sheezim
Lac Leslie
1:40 000
Date: 2021-11-15
Par Benoît Vambergue
Système de coordonnées: Nad 83 MTM8
Carte à titre indicatif, aucune portée légale.

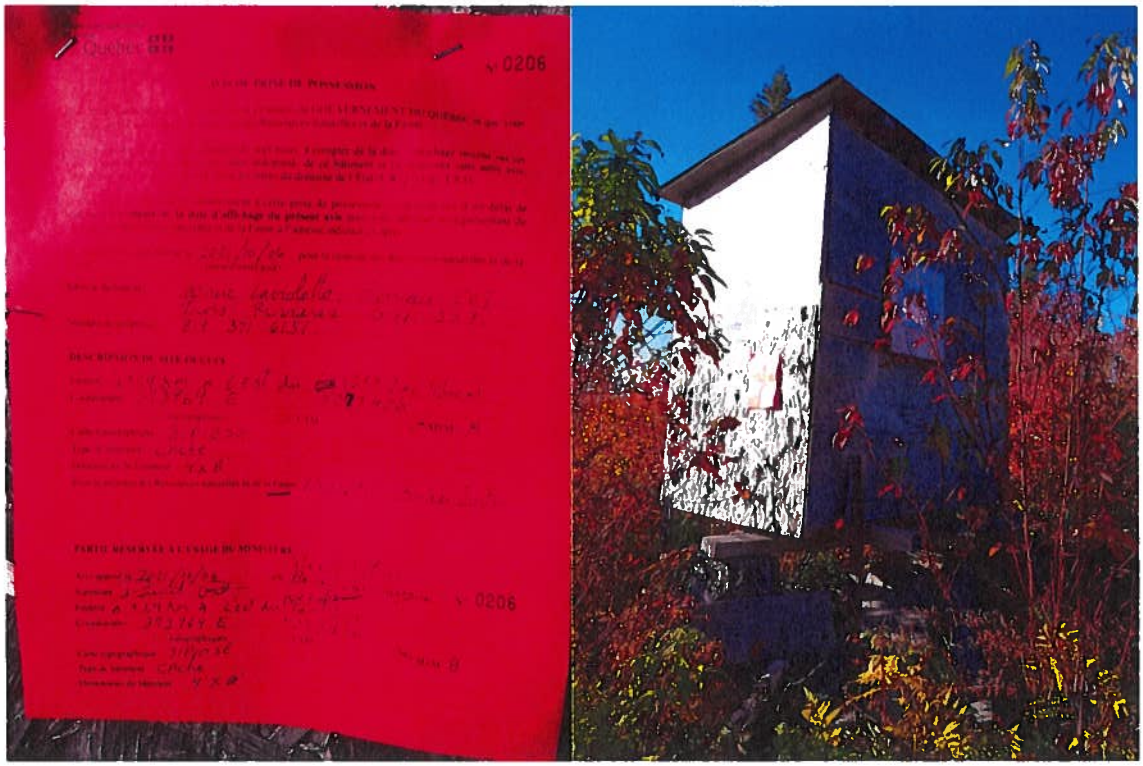

PARTIE RÉSERVÉE À L'USAGE DU MINISTÈRE

Avis apposé le 2021/10/06 par Pienot Potin Benoît, Vambergue N° 0206

Signature Original signé

Endroit : à ± 1,4 Km à L'Est du Petit Lac Boom

Coordonnées : 373964 E 5273426

☐ Géographiques ☐ UTM ☒ MTM 8

Carte topographique : 31P/OSE

Type de bâtiment : CAche

Dimensions du bâtiment : 4' X 8'



La Tuque

RAPPORT D'INSPECTION — Occupation sans droits

A - LOCALISATION DE L'OCCUPATION

Numéro de l'avis : 0127

1 Désignation au cadastre du Québec

Numéro de lot rénové (numéro supérieur à 1 000 000) : _____

2 Désignation au cadastre non rénové

Canton, seigneurie, paroisse ou bassin : CANTON DROUIN

Rang, territoire non divisé : _____

Lot, parcelle, partie : _____

3 Autres renseignements

Feuillet cartographique : 31009 No

Nom du plan d'eau : A L'EST DU LAC CHAMPLAIN

Municipalité ou MRC : LA TUQUE

4 Coordonnées GPS ☐ ou Autre ☐

Datum : NAD27 ☐ NAD83 ☐ Projection : UTM ☐ MTM ☒ Fuseau : 8

Nord: 240983 Est : 5280264 ou Latitude : _____ Longitude : _____

B - ACCESSIBILITÉ

1 Accès à l'occupation par Automobile ☐ Véhicule utilitaire ☐ QUAD ☒ À pied ☐

Bateau ☐ Avion ☐

2 Chemin ouvert à l'année Oui ☐ Non ☒

C - IDENTITÉ DE L'OCCUPANT

Connu ☐ Inconnu ☒

1 IDENTITÉ M. ☐ Mme ☐

NOM ET PRÉNOM OU PERSONNE MORALE (EN LETTRES MOULÉES)

2 À remplir s'il s'agit d'une personne morale, d'une association ou d'un groupe de personnes.

REPRÉSENTÉ PAR

NOM ET PRÉNOM DU REPRÉSENTANT — FONCTION

3 NUMÉROS DE TÉLÉPHONE (individu ou représentant)

Résidence :

Autre :

4 ADRESSE (individu ou représentant)

NUMÉRO — RUE

VILLE — PROVINCE — Code postal :

D – CARACTÉRISTIQUES DE L'OCCUPATION

1 Type de la construction Cache/Tour de guet ☐ Chalet/Camp ☒ Abri au sol/Tente ☐ Roulotte ☐ Maison-mobile ☐

Aucune construction ☐ Autre ☐ Précisez : _____

2 Dimensions de l'occupation

Largeur (mètres) : 7,31 m Profondeur (mètres) : 6,10 m Superficie (mètres carrés) : ≈44,60 m²

3 Dépendances Remise ☐ Garage ☐ Hangar à bateau ☐ Quai flottant ☒ Quai permanent ☐

Aucune construction ☐ Autre ☐ Précisez : _____

4 Durée de l'occupation (si connue)

Depuis le : _____ (Année Mois Jour)

E – DESCRIPTION DE LA CONSTRUCTION PRINCIPALE

1 **Fondation**	Pilotis ☒	Bloc ☐	Aucune ☐	
2 **Revêtement**	Extérieur : OSB	Intérieur (si possible) : OSB	Couverture : tôle	
3 **Service d'électricité**	Oui ☐	Non ☐		
4 **Estimation**				
Bâtiment principal :	0 $ à 2 999 $ ☐	3 000 $ à 9 999 $ ☒	10 000 $ à 24 999 $ ☐	25 000 $ et plus ☐
Dépendances :	0 $ à 499 $ ☐	500 $ à 1 999 $ ☐	2 000 $ à 4 999 $ ☐	5 000 $ et plus ☐

F – DÉBOISEMENT

1 **Déboisement du terrain**	Oui ☐	Non ☒
2 **Déboisement de la bande riveraine**	Oui ☐	Non ☒

G – PHOTOGRAPHIE DU BÂTIMENT

H – CROQUIS DES LIEUX ET DE L'OCCUPATION

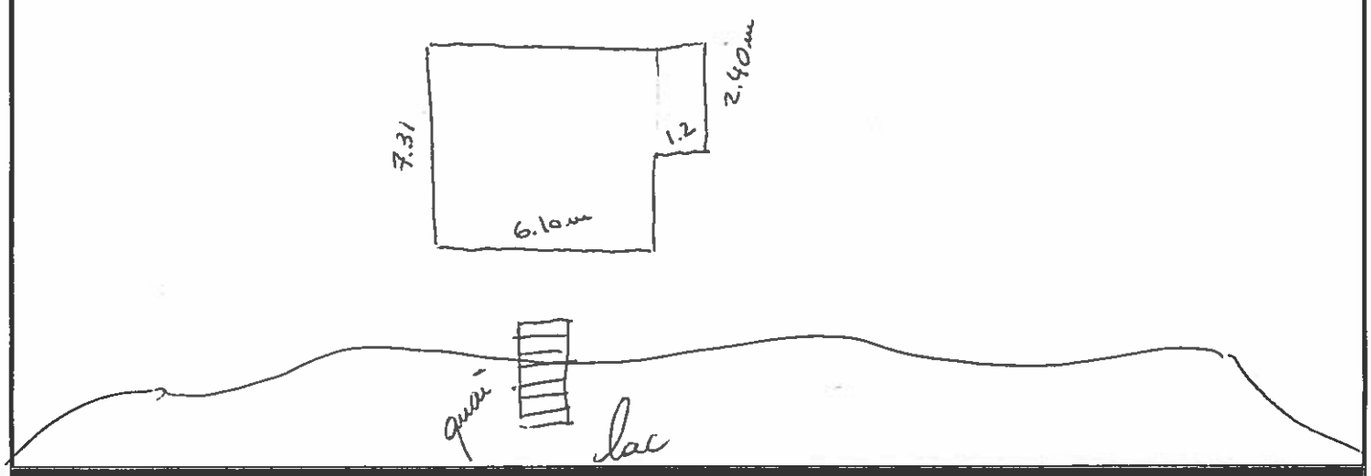

K – SIGNATURE

J'ai personnellement constaté les faits mentionnés ci-dessus

Original signé

2020 | 10 | 27 — GTP — VLT poste 2694

Année | Mois | Jour — FONCTION — NUMÉRO TÉLÉPHONE

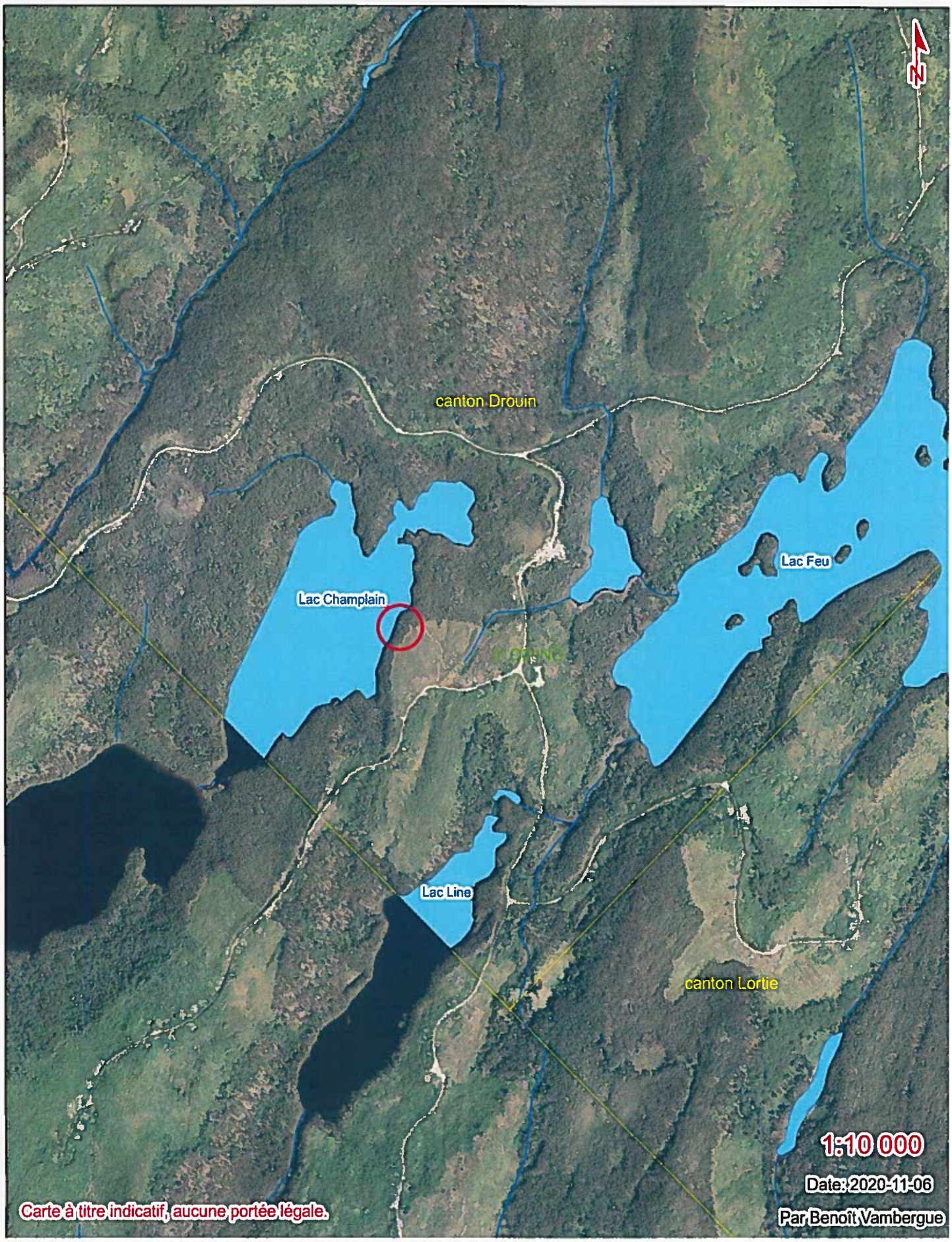
N
canton Drouin
Lac Champlain
Lac Feu
Lac Line
canton Lortie
1:10 000
Date: 2020-11-06
Par Benoît Vambergue
Carte à titre indicatif, aucune portée légale.



PARTIE RÉSERVÉE À L'USAGE DU MINISTÈRE

Avis apposé le 2020/10/27 par Vambergue Benoît / Potvin Pierrot N° 0127

Signature Original signé

Endroit : LAC CHAMPLAIN

Coordonnées : 240983 5280264

☐ Géographiques ☐ UTM ☒ MTM

Carte topographique : 31 009 No

Type de bâtiment : CHALET

Dimensions du bâtiment: 7,31 x 6,1 m


27/10/2020 13:49


27/10/2020 13:49


27/10/2020 13:46


27/10/2020 13:46


27/10/2020 13:50


27/10/2020 13:50

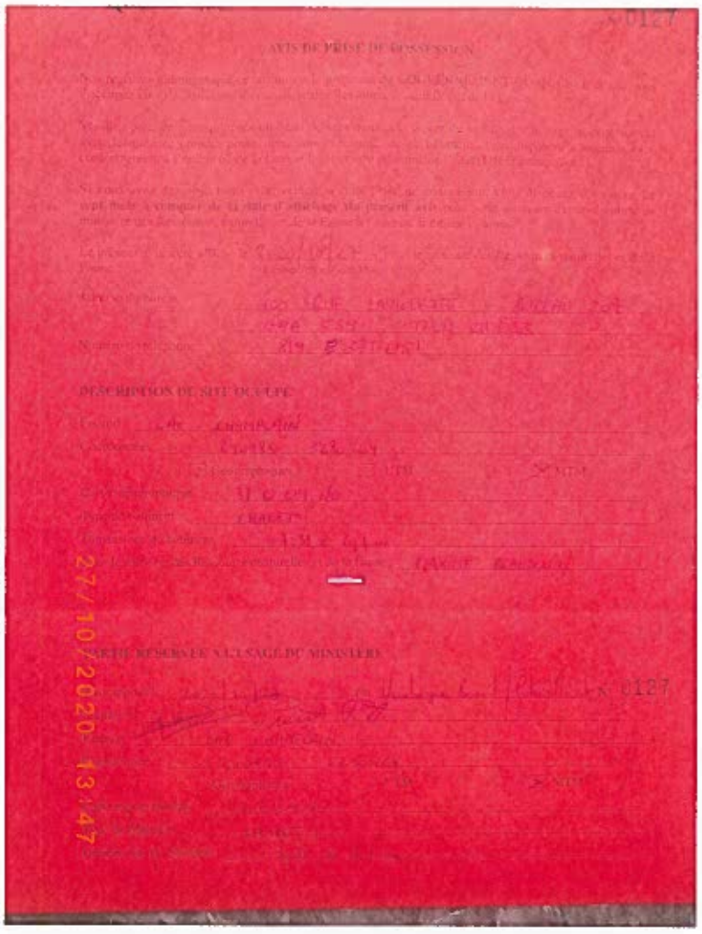
X 0127
AVIS DE PRISE DE POSSESSION
DESCRIPTION DU SITE OCCUPE
PARTIE RESERVEE A L'USAGE DU MINISTERE
X 0127
27/10/2020 13:47

RAPPORT D'INSPECTION — Occupation sans droits

A - LOCALISATION DE L'OCCUPATION

Numéro de l'avis : 10165

1 Désignation au cadastre du Québec

Numéro de lot rénové (numéro supérieur à 1 000 000) : _____

2 Désignation au cadastre non rénové

Canton, seigneurie, paroisse ou bassin : _____

Rang, territoire non divisé : _____

Lot, parcelle, partie : _____

3 Autres renseignements

Feuillet cartographique : 31O10-200-0202

Nom du plan d'eau : Secteur du lac Spartan

Municipalité ou MRC : MRC Matawinie

4 Coordonnées **GPS** ☒ **ou** **Autre** ☐

Datum : NAD27 ☐ NAD83 ☒ Projection : UTM ☐ MTM ☒ Fuseau : 8

Nord: _____ Est : _____ ou Latitude : 5281823 Longitude : 228706

B - ACCESSIBILITÉ

1 Accès à l'occupation par Automobile ☐ Véhicule utilitaire ☒ QUAD ☐ À pied ☐

Bateau ☐ Avion ☐

2 Chemin ouvert à l'année Oui ☐ Non ☒

C - IDENTITÉ DE L'OCCUPANT

Connu ☐ Inconnu ☒

1 IDENTITÉ _____ M. ☐ Mme ☐

NOM ET PRÉNOM OU PERSONNE MORALE (EN LETTRES MOULÉES)

2 À remplir s'il s'agit d'une personne morale, d'une association ou d'un groupe de personnes.

REPRÉSENTÉ PAR _____

NOM ET PRÉNOM DU REPRÉSENTANT FONCTION

3 NUMÉROS DE TÉLÉPHONE (individu ou représentant)

Résidence :

Autre :

4 ADRESSE (individu ou représentant) _____

NUMÉRO RUE

_____ Code postal : _____

VILLE PROVINCE

D – CARACTÉRISTIQUES DE L'OCCUPATION

1 Type de la construction Cache/Tour de guet ☐ Chalet/Camp ☒ Abri au sol/Tente ☐ Roulotte ☒ Maison-mobile ☐

Aucune construction ☐ Autre ☒ Précisez : Roulotte attachée à une construction

2 Dimensions de l'occupation

Largeur (mètres) : _____ Profondeur (mètres) : _____ Superficie (mètres carrés) : _____

3 Dépendances Remise ☐ Garage ☐ Hangar à bateau ☐ Quai flottant ☐ Quai permanent ☐

Aucune construction ☐ Autre ☐ Précisez : _____

4 Durée de l'occupation (si connue)

Depuis le : _____

Année Mois Jour

E – DESCRIPTION DE LA CONSTRUCTION PRINCIPALE

1	**Fondation**	Pilotis ☐	Bloc ☒	Aucune ☐	
2	**Revêtement**				
	Extérieur :Bois_____	Intérieur (si possible) :___Bois_____		Couverture :__Tôle_____	
3	**Service d'électricité**	Oui ☐	Non ☒		
4	**Estimation**				
	Bâtiment principal :	0 $ à 2 999 $ ☒	3 000 $ à 9 999 $ ☐	10 000 $ à 24 999 $ ☐	25 000 $ et plus ☐
	Dépendances :	0 $ à 499 $ ☐	500 $ à 1 999 $ ☐	2 000 $ à 4 999 $ ☐	5 000 $ et plus ☐

F – DÉBOISEMENT

1	**Déboisement du terrain**	Oui ☐	Non ☒
2	**Déboisement de la bande riveraine**	Oui ☐	Non ☒

G – PHOTOGRAPHIE DU BÂTIMENT



H – CROQUIS DES LIEUX ET DE L'OCCUPATION

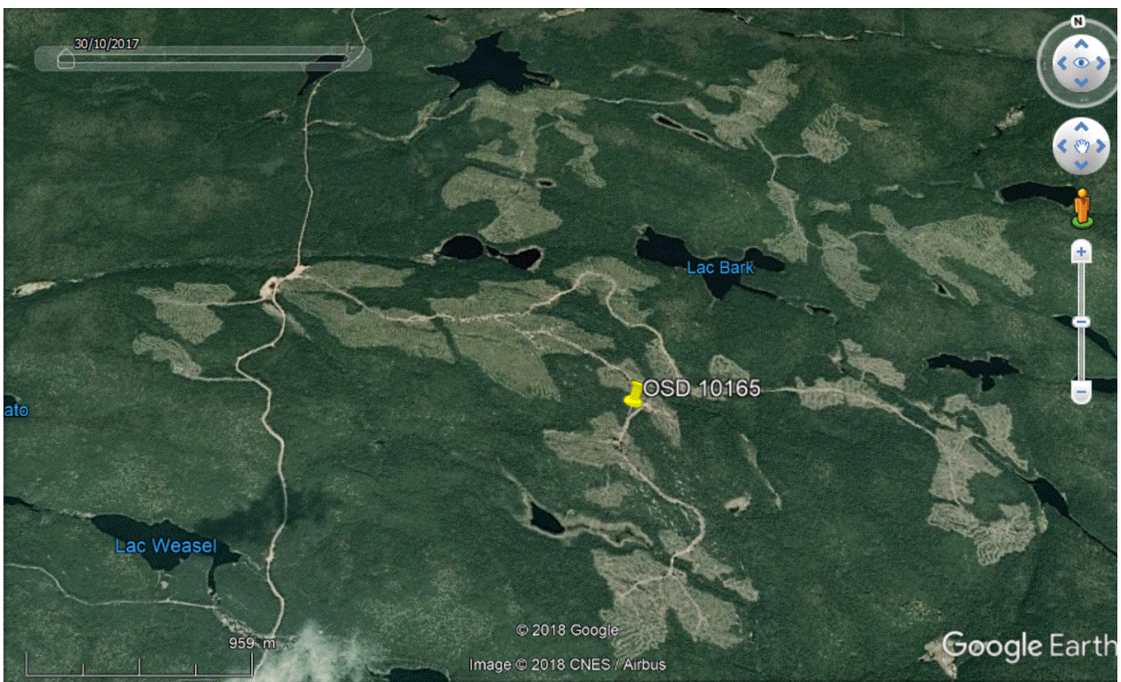

K – SIGNATURE

J'ai personnellement constaté les faits mentionnés ci-dessus

Original signé

SIGNATURE

Année	Mois	Jour
18	08	30

Inspecteur
TNO Matawinie

FONCTION

450.834.5441
poste :7038

NUMÉRO TÉLÉPHONE

RAPPORT D'INSPECTION — Occupation sans droits

A - LOCALISATION DE L'OCCUPATION

Numéro de l'avis : 19AMV001

1 Désignation au cadastre du Québec

Numéro de lot rénové (numéro supérieur à 1 000 000) : _____

2 Désignation au cadastre non rénové

Canton, seigneurie, paroisse ou bassin : Bassin de la Rivière du Lièvre

Rang, territoire non divisé : _____

Lot, parcelle, partie : _____

3 Autres renseignements

Feuillet cartographique : 31O10-200-0202

Nom du plan d'eau : lac Long

Municipalité ou MRC : MRC Matawinie

4 Coordonnées **GPS** ☒ **ou** **Autre** ☐

Datum : NAD27 ☐ NAD83 ☒ Projection : UTM ☐ MTM ☒ Fuseau : 8

Nord: _____ Est : _____ ou Latitude : 5282406 Longitude : 214414

B - ACCESSIBILITÉ

1 Accès à l'occupation par Automobile ☐ Véhicule utilitaire ☐ QUAD ☐ À pied ☒

Bateau ☒ Avion ☐

2 Chemin ouvert à l'année Oui ☐ Non ☒

C - IDENTITÉ DE L'OCCUPANT

Connu ☐ Inconnu ☒

1 IDENTITÉ _____ M. ☐ Mme ☐

NOM ET PRÉNOM OU PERSONNE MORALE (EN LETTRES MOULÉES)

2 À remplir s'il s'agit d'une personne morale, d'une association ou d'un groupe de personnes.

REPRÉSENTÉ PAR _____

NOM ET PRÉNOM DU REPRÉSENTANT FONCTION

3 NUMÉROS DE TÉLÉPHONE (individu ou représentant)

Résidence :

Autre :

4 ADRESSE (individu ou représentant) _____

NUMÉRO RUE

_____ Code postal : _____

VILLE PROVINCE

D – CARACTÉRISTIQUES DE L'OCCUPATION

1 Type de la construction Cache/Tour de guet ☐ Chalet/Camp ☒ Abri au sol/Tente ☐ Roulotte ☐ Maison-mobile ☐

Aucune construction ☐ Autre ☒ Précisez : Abri pour quad

2 Dimensions de l'occupation

Largeur (mètres) : 2,24 Profondeur (mètres) : 2,66 Superficie (mètres carrés) : 5,96

3 Dépendances Remise ☐ Garage ☐ Hangar à bateau ☐ Quai flottant ☐ Quai permanent ☐

Aucune construction ☐ Autre ☐ Précisez : Pas de dépendance

4 Durée de l'occupation (si connue)

Depuis le : _____

Année Mois Jour

E – DESCRIPTION DE LA CONSTRUCTION PRINCIPALE

1	**Fondation**	Pilotis ☐	Bloc ☐	Aucune ☒	
2	**Revêtement**				
	Extérieur :__tôle_____	Intérieur (si possible) :_____	Couverture :_____tôle_____		
3	**Service d'électricité**	Oui ☐	Non ☒		
4	**Estimation**				
	Bâtiment principal :	0 $ à 2 999 $ ☒	3 000 $ à 9 999 $ ☐	10 000 $ à 24 999 $ ☐	25 000 $ et plus ☐
	Dépendances :	0 $ à 499 $ ☐	500 $ à 1 999 $ ☐	2 000 $ à 4 999 $ ☐	5 000 $ et plus ☐

F – DÉBOISEMENT

1	**Déboisement du terrain**	Oui ☐	Non ☒
2	**Déboisement de la bande riveraine**	Oui ☐	Non ☒

G – PHOTOGRAPHIE DU BÂTIMENT



H – CROQUIS DES LIEUX ET DE L'OCCUPATION

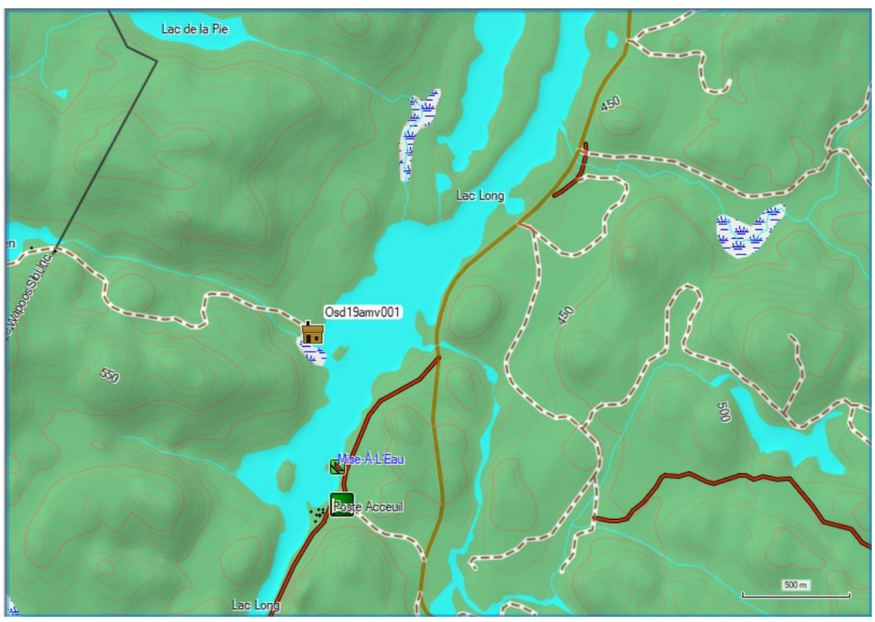

K – SIGNATURE

J'ai personnellement constaté les faits mentionnés ci-dessus	Original signé	19	08	27	Inspecteur TNO Matawinie	450.834.5441 poste :7038
SIGNATURE		Année	Mois	Jour	FONCTION	NUMÉRO TÉLÉPHONE

Ministère de l'Énergie et des Ressources naturelles
Québec
Direction générale du réseau régional

RAPPORT D'INSPECTION

A- IDENTIFICATION

de dossier : **001659-10-01** Date de l'inspection : **2023-03-15**

B- TYPE D'INSPECTION : Nouvelle occupation ☐ Inspection de suivi de dossier ☒

C- TYPE D'OCCUPATION OSD ☒ Dépotoir ☐ Véhicule désaffecté ☐

D- NOUVELLE OCCUPATION SANS DROIT

Nature des actions entreprises :

Avis de prise de possession : ☐ No : _____

Identification de l'occupant :

E- ACCESSIBILITÉ

Automobile ☐ À pied ☐
Pick up 4X4 ☐ VTT ☐
Hélicoptère ☒ Avion ☐
Bateau ☐

F- TYPE D'OCCUPATION

Aucune construction ☐
Pourvoirie ..... ☐
Camp ☒
Chalet ☐
Roulotte ☐
Maison mobile sur roues ☐
Maison mobile fixe ☐
Véhicule motorisé désaffecté ☐
Autobus ☐
Roulotte de chantier ☐
Dimensions : _____
Autre : _____
_____

G- Nombre d'étages _____

Isolation Oui ☐ Non ☐
Galerie ☒ Remise ☐
Toit pignon ☐ Toit plat ☐
Couverture bardeau ☐
Couverture tôle ☒
Charpente bois ☒
Charpente roulotte ☐
Fondation bois ou pilotis bois ☒
Fondation pilotis metal ou blocs bétons ☐

Type de chauffage :

Bois ☐
Huile ☐
Propane ☐
Électrique ☐
Cheminée tôle ☐
Cheminée brique ☐

H- LAC ET COURS D'EAU

Présence d'un :

Milieux Humide ☒
Lac ☐
Cours d'eau étiage permanent ☐
Cours d'eau étiage non-permanent ☐
Distance de l'occupation : **10** mètres

Commentaires : Tour de chasse sur échaffaudage toujours en place.

Fiche localisation SIGT ou GDF :

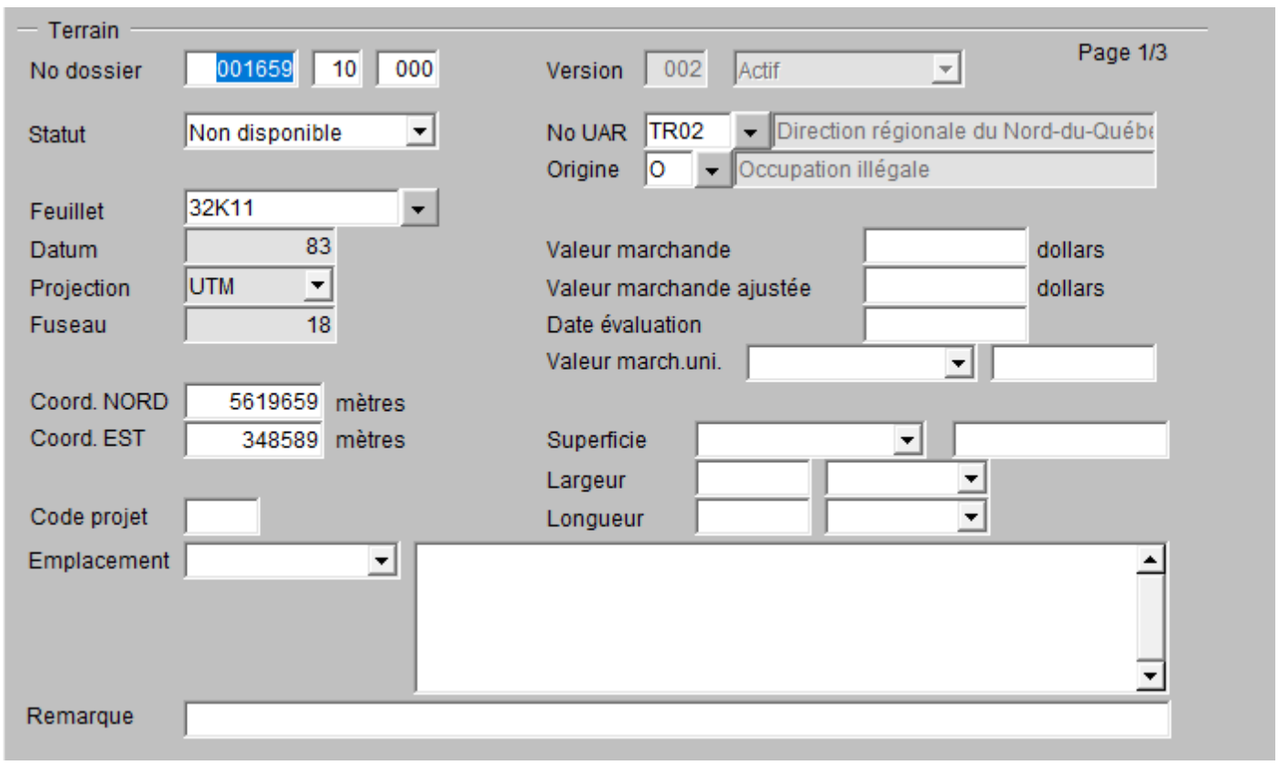

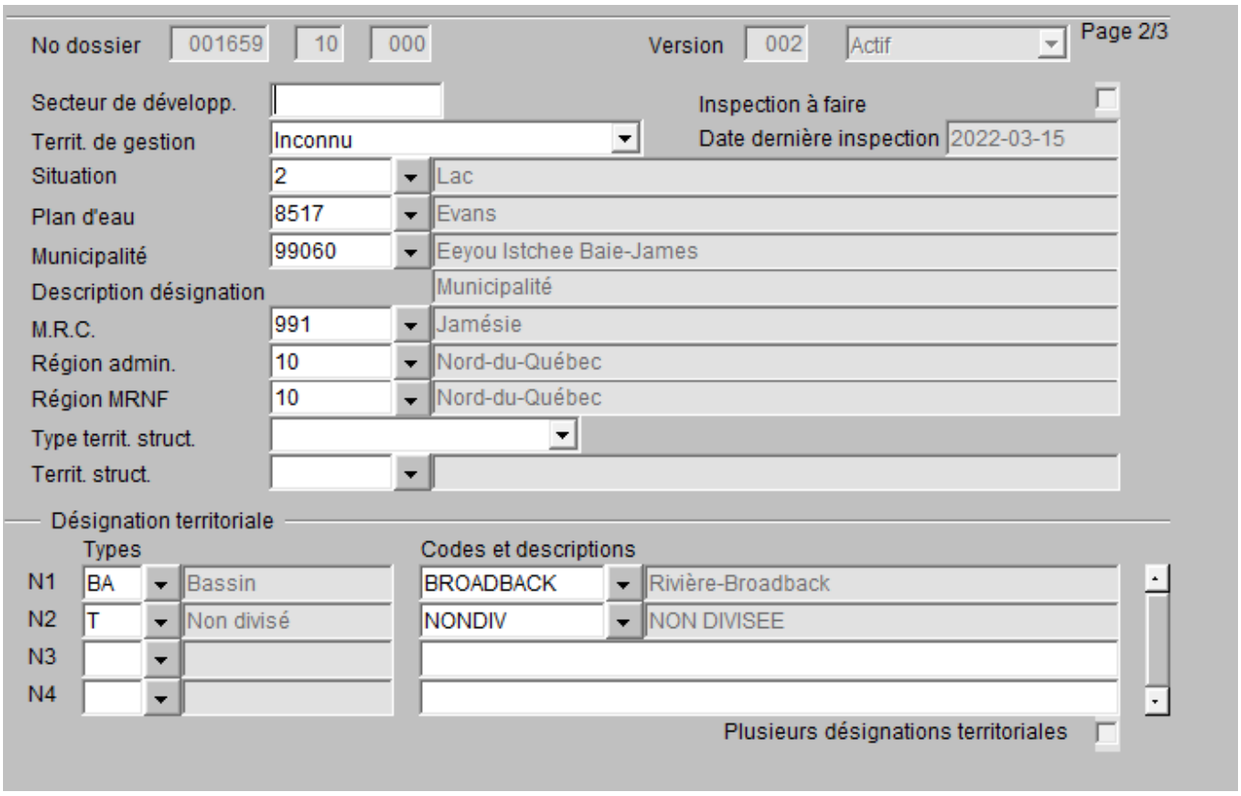

Ministère de l'Énergie et des Ressources naturelles

Québec

Direction générale du réseau régional

RAPPORT D'INSPECTION

I- PHOTOS





J- Signature Original signé	Date : **2023-03-22**
K- Signature : (Témoin) Original signé _____	Date : **2023-04-11**

Ce formulaire se retrouve ici :

http://sharepoint/sites/SRR/DGRR/OSD_Inconnus/Processus_Procedure/Forms/AllItems.aspx?RootFolder=%2Fsites%2FSRR%2FDGRR%2FOSD%5FInconnus%2FProcessus%5FProcedure%2FDocuments%5FModeles&FolderCTID=0x01200071A9D2A02D854E42A6E1EB18B9376AE0&View={9A59F5C8-9B82-4CBE-A337-EAA61FE36C58}

Ministère de l'Énergie et des Ressources naturelles

Québec

Direction générale du réseau régional

RAPPORT D'INSPECTION

A- IDENTIFICATION

de dossier : **002097-10-001** Date de l'inspection : **2023-03-15**

B- TYPE D'INSPECTION : Nouvelle occupation ☐ Inspection de suivi de dossier ☒

C- TYPE D'OCCUPATION OSD ☒ Dépotoir ☐ Véhicule désaffecté ☐

D- NOUVELLE OCCUPATION SANS DROIT

Nature des actions entreprises :

Avis de prise de possession : ☒ No : **2160**

Identification de l'occupant : Brulage suite à l'avis de l'an passé en 2022

E- ACCESSIBILITÉ

Automobile ☐ À pied ☐

Pick up 4X4 ☐ VTT ☐

Hélicoptère ☒ Avion ☐

Bateau ☐

F- TYPE D'OCCUPATION

Aucune construction ☐

Pourvoirie ..... ☐

Camp ☒

Chalet ☐

Roulotte ☐

Maison mobile sur roues ☐

Maison mobile fixe ☐

Véhicule motorisé désaffecté ☐

Autobus ☐

Roulotte de chantier ☐

Dimensions : **A l'abandon**

Autre : _____

_____

G- Nombre d'étages _____

Isolation Oui ☐ Non ☒

Galerie ☐ Remise ☐

Toit pignon ☐ Toit plat ☒

Couverture bardeau ☐

Couverture tôle ☐

Charpente bois ☒

Charpente roulotte ☐

Fondation bois ou pilotis bois ☒

Fondation pilotis metal ou blocs bétons ☐

Type de chauffage :

Bois ☐

Huile ☐

Propane ☐

Électrique ☐

Cheminée tôle ☐

Cheminée brique ☐

H- LAC ET COURS D'EAU

Présence d'un :

Milieux Humide ☐

Lac ☐

Cours d'eau étiage permanent ☐

Cours d'eau étiage non-permanent ☐

Distance de l'occupation : _____mètres

Commentaires : Brûlage

Fiche localisation SIGT ou GDF :

Terrain

Page 1/3

No dossier	002097	10	001	Version	002 Actif
Statut	Non disponible			No UAR	TR02 Direction régionale du Nord-du-Québe
				Origine	O Occupation illégale
Feuillet	32K09				
Datum	83			Valeur marchande	dollars
Projection	UTM			Valeur marchande ajustée	dollars
Fuseau	18			Date évaluation	
				Valeur march.uni.	
Coord. NORD	5605004 mètres				
Coord. EST	400754 mètres			Superficie	
				Largeur	

Page 2/3

No dossier	002097	10	001	Version	002 Actif
Secteur de dévelopg.				Inspection à faire	
Territ. de gestion	Inconnu			Date dernière inspection	2022-03-15
Situation	2 Lac				
Plan d'eau	6730 Rocher				
Municipalité	99060 Eeyou Istchee Baie-James				
Description désignation	Municipalité				
M.R.C.	991 Jamésie				
Région admin.	10 Nord-du-Québec				
Région MRNF	10 Nord-du-Québec				
Type territ. struct.					
Territ. struct.					

Désignation territoriale

	Types		Codes et descriptions	
N1	BA	Bassin	BROADBACK	Rivière-Broadback
N2	T	Non divisé	NONDIV	NON DIVISEE
N3				
N4				



I- PHOTOS

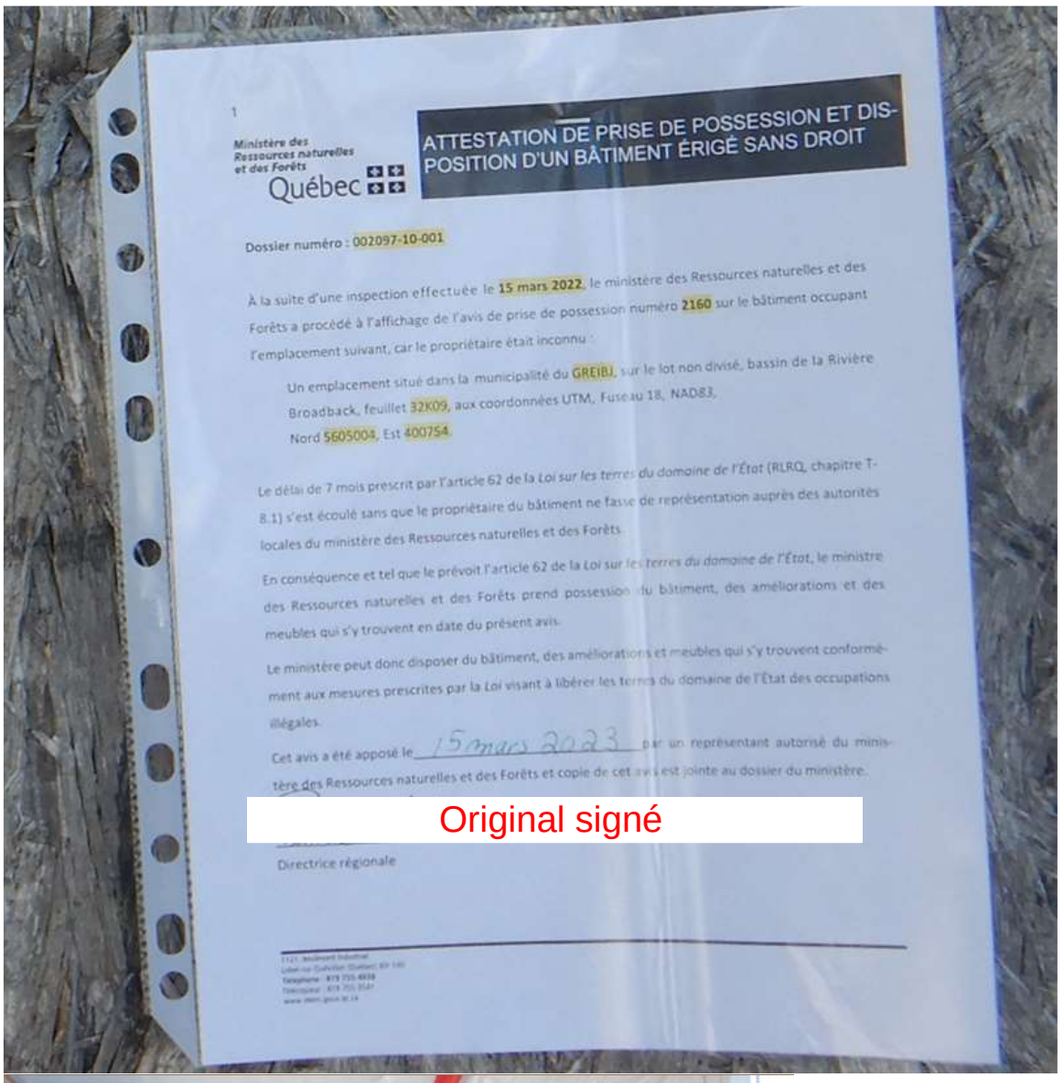

1

Ministère des Ressources naturelles et des Forêts
Québec

ATTESTATION DE PRISE DE POSSESSION ET DISPOSITION D'UN BÂTIMENT ÉRIGÉ SANS DROIT

Dossier numéro : 002097-10-001

À la suite d'une inspection effectuée le 15 mars 2022, le ministère des Ressources naturelles et des Forêts a procédé à l'affichage de l'avis de prise de possession numéro 2160 sur le bâtiment occupant l'emplacement suivant, car le propriétaire était inconnu :

Un emplacement situé dans la municipalité du GREIBJ, sur le lot non divisé, bassin de la Rivière Broadback, feuillet 32K09, aux coordonnées UTM, Fuseau 18, NAD83,
Nord 5605004, Est 400754.

Le délai de 7 mois prescrit par l'article 62 de la *Loi sur les terres du domaine de l'État* (RLRQ, chapitre T-8.1) s'est écoulé sans que le propriétaire du bâtiment ne fasse de représentation auprès des autorités locales du ministère des Ressources naturelles et des Forêts.

En conséquence et tel que le prévoit l'article 62 de la *Loi sur les terres du domaine de l'État*, le ministre des Ressources naturelles et des Forêts prend possession du bâtiment, des améliorations et des meubles qui s'y trouvent en date du présent avis.

Le ministère peut donc disposer du bâtiment, des améliorations et meubles qui s'y trouvent conformément aux mesures prescrites par la *Loi* visant à libérer les terres du domaine de l'État des occupations illégales.

Cet avis a été apposé le 15 mars 2022 par un représentant autorisé du ministère des Ressources naturelles et des Forêts et copie de cet avis est jointe au dossier du ministère.

Original signé

Directrice régionale













J- Signature Original signé	Date : **2023-03-22**
K- Signature : (Témoin)	Date :

Ce formulaire se retrouve ici :

http://sharepoint/sites/SRR/DGRR/OSD_Inconnus/Processus_Procedure/Forms/AllItems.aspx?RootFolder=%2Fsites%2FSRR%2FDGRR%2FOSD%5FInconnus%2FProcessus%5FProcedure%2FDocuments%5FModeles&FolderCTID=0x01200071A9D2A02D854E42A6E1EB18B9376AE0&View={9A59F5C8-9B82-4CBE-A337-EAA61FE36C58}

RAPPORT D'INSPECTION — Occupation sans droits

A - LOCALISATION DE L'OCCUPATION

Numéro de l'avis : 19NL001

1 Désignation au cadastre du Québec

Numéro de lot rénové (numéro supérieur à 1 000 000) : _____

2 Désignation au cadastre non rénové

Canton, seigneurie, paroisse ou bassin : St-Zénon (Zec des Nymphes)

Rang, territoire non divisé : _____

Lot, parcelle, partie : _____

3 Autres renseignements

Feuillet cartographique : _____

Nom du plan d'eau : Lac du Clochard

Municipalité ou MRC : MRC Matawinie

4 Coordonnées **GPS** ☒ **ou** **Autre** ☐

Datum : NAD27 ☐ NAD83 ☒ Projection : UTM ☒ MTM ☐ Fuseau : 18T

Nord: 5162161 Est : 598195 ou Latitude : _____ Longitude : _____

B - ACCESSIBILITÉ

1 Accès à l'occupation par Automobile ☐ Véhicule utilitaire ☐ QUAD ☒ À pied ☐

Bateau ☐ Avion ☐

2 Chemin ouvert à l'année Oui ☐ Non ☒

C - IDENTITÉ DE L'OCCUPANT

Connu ☐ Inconnu ☒

1 IDENTITÉ _____ M. ☐ Mme ☐

NOM ET PRÉNOM OU PERSONNE MORALE (EN LETTRES MOULÉES)

2 À remplir s'il s'agit d'une personne morale, d'une association ou d'un groupe de personnes.

REPRÉSENTÉ PAR _____

NOM ET PRÉNOM DU REPRÉSENTANT FONCTION

3 NUMÉROS DE TÉLÉPHONE (individu ou représentant)

Résidence :

Autre :

4 ADRESSE (individu ou représentant) _____

NUMÉRO RUE

_____ Code postal : _____

VILLE PROVINCE

D – CARACTÉRISTIQUES DE L'OCCUPATION

1 Type de la construction Cache/Tour de guet ☐ Chalet/Camp ☒ Abri au sol/Tente ☐ Roulotte ☐ Maison-mobile ☐

Aucune construction ☐ Autre ☐ Précisez : _____

2 Dimensions de l'occupation

Largeur (mètres) 4,28 Profondeur (mètres) :4,90 Superficie (mètres carrés) :20,97

3 Dépendances Remise ☐ Garage ☐ Hangar à bateau ☐ Quai flottant ☐ Quai permanent ☐

Aucune construction ☐ Autre ☐ Précisez : _____

4 Durée de l'occupation (si connue)

Depuis le : _____

Année Mois Jour

E – DESCRIPTION DE LA CONSTRUCTION PRINCIPALE

1 Fondation Pilotis ☒ Bloc ☐ Aucune ☐

2 Revêtement

Extérieur :__aspenite_____ Intérieur (si possible) :_____aspenite_____ Couverture :_____tôle_____

3 Service d'électricité Oui ☐ Non ☒

4 Estimation

Bâtiment principal :	0 $ à 2 999 $ ☐	3 000 $ à 9 999 $ ☒	10 000 $ à 24 999 $ ☐	25 000 $ et plus ☐
Dépendances :	0 $ à 499 $ ☐	500 $ à 1 999 $ ☐	2 000 $ à 4 999 $ ☐	5 000 $ et plus ☐

F – DÉBOISEMENT

1 Déboisement du terrain Oui ☒ Non ☐

2 Déboisement de la bande riveraine Oui ☐ Non ☒

G – PHOTOGRAPHIE DU BÂTIMENT



H – CROQUIS DES LIEUX ET DE L'OCCUPATION



K – SIGNATURE

J'ai personnellement constaté les faits mentionnés ci-dessus

Original signé

SIGNATURE

19 07 26

Année Mois Jour

Inspecteur
TNO Matawinie

FONCTION

450.834.5441
poste :7036

NUMÉRO TÉLÉPHONE

RAPPORT D'INSPECTION — Occupation sans droits

A - LOCALISATION DE L'OCCUPATION

Numéro de l'avis : 21NL013

1 Désignation au cadastre du Québec

Numéro de lot rénové (numéro supérieur à 1 000 000) : _____

2 Désignation au cadastre non rénové

Canton, seigneurie, paroisse ou bassin : _____

Rang, territoire non divisé : _____

Lot, parcelle, partie : _____

3 Autres renseignements

Feuillet cartographique : _____

Nom du plan d'eau : _____

Municipalité ou MRC : TNO de la MRC Matawinie

4 Coordonnées **GPS** ☒ **ou** **Autre** ☐

Datum : WGS 84 ☒ NAD83 ☐ Projection : UTM ☐ MTM ☐ Fuseau : ___18___T_____

Nord: 73 44' 59.16'' Est : 46 52' 44,84'' ou Latitude : _____ Longitude : _____

B - ACCESSIBILITÉ

1 Accès à l'occupation par Automobile ☐ Véhicule utilitaire ☐ QUAD ☒ À pied ☐

Bateau ☐ Avion ☐

2 Chemin ouvert à l'année Oui ☐ Non ☒

C - IDENTITÉ DE L'OCCUPANT

Connu ☐ Inconnu ☒

1 IDENTITÉ _____ M. ☐ Mme ☐

NOM ET PRÉNOM OU PERSONNE MORALE (EN LETTRES MOULÉES)

2 À remplir s'il s'agit d'une personne morale, d'une association ou d'un groupe de personnes.

REPRÉSENTÉ PAR _____

NOM ET PRÉNOM DU REPRÉSENTANT FONCTION

3 NUMÉROS DE TÉLÉPHONE (individu ou représentant)

Résidence :

Autre :

4 ADRESSE (individu ou représentant) _____

NUMÉRO RUE

_____ Code postal : _____

VILLE PROVINCE

D – CARACTÉRISTIQUES DE L'OCCUPATION

1 Type de la construction Cache/Tour de guet ☐ Chalet/Camp ☒ Abri au sol/Tente ☐ Roulotte ☐ Maison-mobile ☐

Aucune construction ☐ Autre ☐ Précisez :» Roulotte transformé en camp (il n'y a plus de roue)

2 Dimensions de l'occupation

Largeur (mètres) :4,40 Profondeur (mètres) :3,50 Superficie (mètres carrés) :15,40

3 Dépendances Remise ☐ Garage ☐ Hangar à bateau ☐ Quai flottant ☐ Quai permanent ☐

Aucune construction ☐ Autre ☐ Précisez : _____

4 Durée de l'occupation (si connue)

Depuis le : _____

Année Mois Jour

E – DESCRIPTION DE LA CONSTRUCTION PRINCIPALE

1	**Fondation**	Pilotis ☐	Bloc ☐	Aucune ☒	
2	**Revêtement**				
	Extérieur : Tôle	Intérieur (si possible) : Tôle		Couverture :____tôle____	
3	**Service d'électricité**	Oui ☐	Non ☒		
4	**Estimation**				
	Bâtiment principal :	0 $ à 2 999 $ ☒	3 000 $ à 9 999 $ ☐	10 000 $ à 24 999 $ ☐	25 000 $ et plus ☐
	Dépendances :	0 $ à 499 $ ☐	500 $ à 1 999 $ ☐	2 000 $ à 4 999 $ ☐	5 000 $ et plus ☐

F – DÉBOISEMENT

1	**Déboisement du terrain**	Oui ☐	Non ☒
2	**Déboisement de la bande riveraine**	Oui ☐	Non ☒

G – PHOTOGRAPHIE DU BÂTIMENT



H – CROQUIS DES LIEUX ET DE L'OCCUPATION

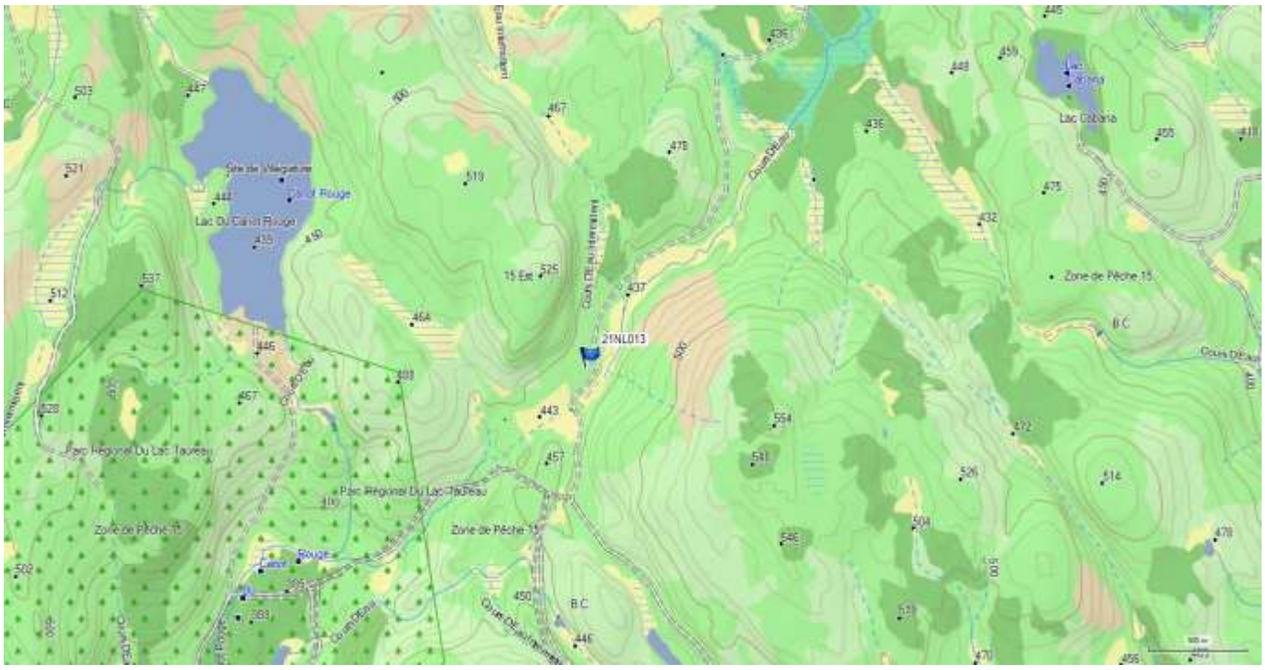

K – SIGNATURE

J'ai personnellement constaté les faits mentionnés ci-dessus

Original signé

21 10 22

Inspecteur
TNO Matawinie

450.834.5441
poste :7036

SIGNATURE | Année | Mois | Jour | FONCTION | NUMÉRO TÉLÉPHONE

RAPPORT D'INSPECTION — Occupation sans droits

A - LOCALISATION DE L'OCCUPATION

Numéro de l'avis : 21NL015

1 Désignation au cadastre du Québec

Numéro de lot rénové (numéro supérieur à 1 000 000) : _____

2 Désignation au cadastre non rénové

Canton, seigneurie, paroisse ou bassin : _____

Rang, territoire non divisé : _____

Lot, parcelle, partie : _____

3 Autres renseignements

Feuillet cartographique : _____

Nom du plan d'eau : Rivière du Poste

Municipalité ou MRC : TNO de la MRC Matawinie

4 Coordonnées **GPS** ☒ **ou** **Autre** ☐

Datum : WGS 84 ☒ NAD83 ☐ Projection : UTM ☐ MTM ☐ Fuseau : ___18___T_____

Nord: 46 53' 50,59'' Est : 73 52' 06.55'' ou Latitude : _____ Longitude : _____

B - ACCESSIBILITÉ

1 Accès à l'occupation par Automobile ☐ Véhicule utilitaire ☐ QUAD ☒ À pied ☐

Bateau ☐ Avion ☐

2 Chemin ouvert à l'année Oui ☐ Non ☒

C - IDENTITÉ DE L'OCCUPANT

Connu ☐ Inconnu ☒

1 IDENTITÉ _____ M. ☐ Mme ☐

NOM ET PRÉNOM OU PERSONNE MORALE (EN LETTRES MOULÉES)

2 À remplir s'il s'agit d'une personne morale, d'une association ou d'un groupe de personnes.

REPRÉSENTÉ PAR _____

NOM ET PRÉNOM DU REPRÉSENTANT FONCTION

3 NUMÉROS DE TÉLÉPHONE (individu ou représentant)

Résidence :

Autre :

4 ADRESSE (individu ou représentant) _____

NUMÉRO RUE

_____ Code postal : _____

VILLE PROVINCE

D – CARACTÉRISTIQUES DE L'OCCUPATION

1 Type de la construction Cache/Tour de guet ☐ Chalet/Camp ☒ Abri au sol/Tente ☐ Roulotte ☐ Maison-mobile ☐

Aucune construction ☐ Autre ☐ Précisez :» _____

2 Dimensions de l'occupation (roulotte)

Largeur (mètres) :3,70 Profondeur (mètres) :4,90 Superficie (mètres carrés) :19,11

3 Dépendances Remise ☐ Garage ☐ Hangar à bateau ☐ Quai flottant ☐ Quai permanent ☐

Aucune construction ☐ Autre ☒ Précisez : toilette sèche

4 Durée de l'occupation (si connue)

Depuis le : _____

Année Mois Jour

E – DESCRIPTION DE LA CONSTRUCTION PRINCIPALE

1	**Fondation**	Pilotis ☐	Bloc ☒	Aucune ☐	
2	**Revêtement**				
	Extérieur : presswood	Intérieur (si possible) : presswood		Couverture :____tôle____	
3	**Service d'électricité**	Oui ☐	Non ☒		
4	**Estimation**				
	Bâtiment principal :	0 $ à 2 999 $ ☒	3 000 $ à 9 999 $ ☐	10 000 $ à 24 999 $ ☐	25 000 $ et plus ☐
	Dépendances :	0 $ à 499 $ ☐	500 $ à 1 999 $ ☐	2 000 $ à 4 999 $ ☐	5 000 $ et plus ☐

F – DÉBOISEMENT

1	**Déboisement du terrain**	Oui ☐	Non ☒
2	**Déboisement de la bande riveraine**	Oui ☐	Non ☒

G – PHOTOGRAPHIE DU BÂTIMENT



H – CROQUIS DES LIEUX ET DE L'OCCUPATION

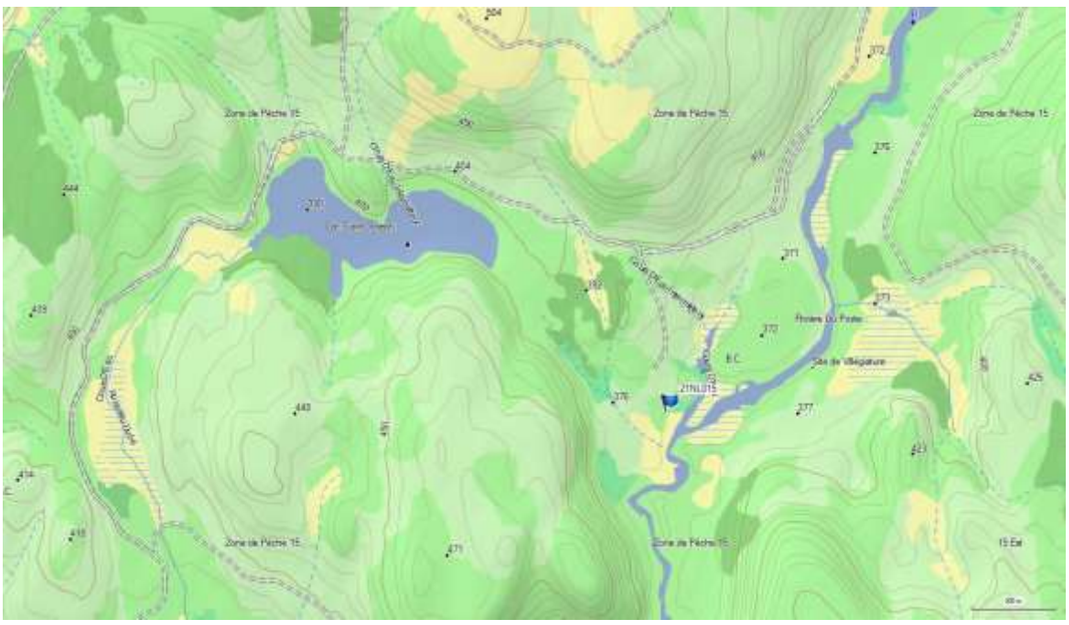

K – SIGNATURE

J'ai personnellement constaté les faits mentionnés ci-dessus

Original signé

21 11 11

Inspecteur
TNO Matawinie

450.834.5441
poste :7036

SIGNATURE	Année	Mois	Jour	FONCTION	NUMÉRO TÉLÉPHONE

RAPPORT D'INSPECTION — Occupation sans droits

A - LOCALISATION DE L'OCCUPATION

Numéro de l'avis : 21NL011

1 Désignation au cadastre du Québec

Numéro de lot rénové (numéro supérieur à 1 000 000) : _____

2 Désignation au cadastre non rénové

Canton, seigneurie, paroisse ou bassin : _____

Rang, territoire non divisé : _____

Lot, parcelle, partie : _____

3 Autres renseignements

Feuillet cartographique : _____

Nom du plan d'eau : Fourche Lac Albany

Municipalité ou MRC : TNO de la MRC Matawinie

4 Coordonnées **GPS** ☒ **ou** **Autre** ☐

Datum : WGS 84 ☒ NAD83 ☐ Projection : UTM ☐ MTM ☐ Fuseau : ___18___T_____

Nord: 73 47' 37.82'' Est : 46 54' 01,86'' ou Latitude : _____ Longitude : _____

B - ACCESSIBILITÉ

1 Accès à l'occupation par Automobile ☐ Véhicule utilitaire ☒ QUAD ☐ À pied ☐

Bateau ☐ Avion ☐

2 Chemin ouvert à l'année Oui ☐ Non ☒

C - IDENTITÉ DE L'OCCUPANT

Connu ☐ Inconnu ☒

1 IDENTITÉ _____ M. ☐ Mme ☐

NOM ET PRÉNOM OU PERSONNE MORALE (EN LETTRES MOULÉES)

2 À remplir s'il s'agit d'une personne morale, d'une association ou d'un groupe de personnes.

REPRÉSENTÉ PAR _____

NOM ET PRÉNOM DU REPRÉSENTANT FONCTION

3 NUMÉROS DE TÉLÉPHONE (individu ou représentant)

Résidence :

Autre :

4 ADRESSE (individu ou représentant) _____

NUMÉRO RUE

_____ Code postal : _____

VILLE PROVINCE

D – CARACTÉRISTIQUES DE L'OCCUPATION

1 Type de la construction Cache/Tour de guet ☐ Chalet/Camp ☒ Abri au sol/Tente ☐ Roulotte ☐ Maison-mobile ☐

Aucune construction ☐ Autre ☐ Précisez :» _____

2 Dimensions de l'occupation

Largeur (mètres) ~~:2,70~~ _____ Profondeur (mètres) :~~2,40~~ _____ Superficie (mètres carrés) :~~6,48~~ _____

3 Dépendances Remise ☐ Garage ☐ Hangar à bateau ☐ Quai flottant ☐ Quai permanent ☐

Aucune construction ☐ Autre ☒ Précisez : petite galerie _____

4 Durée de l'occupation (si connue)

Depuis le : _____

Année Mois Jour

E – DESCRIPTION DE LA CONSTRUCTION PRINCIPALE

1	**Fondation**	Pilotis ☐	Bloc ☐	Aucune ☒
2	**Revêtement**			
	Extérieur : presswood	Intérieur (si possible) : presswood	Couverture :____ plastique ____	
3	**Service d'électricité**	Oui ☐	Non ☒	
4	**Estimation**			
	Bâtiment principal :	0 $ à 2 999 $ ☒	3 000 $ à 9 999 $ ☐	10 000 $ à 24 999 $ ☐	25 000 $ et plus ☐
	Dépendances :	0 $ à 499 $ ☐	500 $ à 1 999 $ ☐	2 000 $ à 4 999 $ ☐	5 000 $ et plus ☐

F – DÉBOISEMENT

1	**Déboisement du terrain**	Oui ☐	Non ☒
2	**Déboisement de la bande riveraine**	Oui ☐	Non ☒

G – PHOTOGRAPHIE DU BÂTIMENT



H – CROQUIS DES LIEUX ET DE L'OCCUPATION

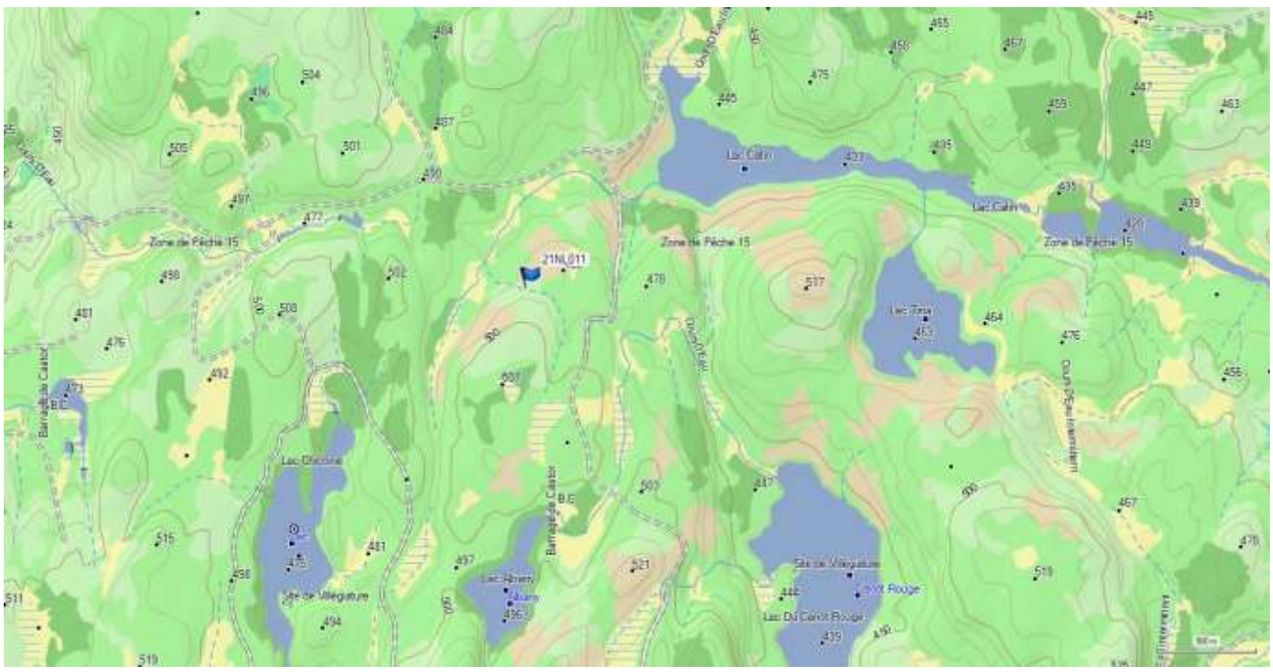

K – SIGNATURE

J'ai personnellement constaté les faits mentionnés ci-dessus

Original signé

21 10 22

Inspecteur
TNO Matawinie

450.834.5441
poste :7036

SIGNATURE	Année	Mois	Jour	FONCTION	NUMÉRO TÉLÉPHONE

MRC Matawinie

RAPPORT D'INSPECTION — Occupation sans droits

A - LOCALISATION DE L'OCCUPATION

Numéro de l'avis : 10145

1 Désignation au cadastre du Québec

Numéro de lot rénové (numéro supérieur à 1 000 000) : _____

2 Désignation au cadastre non rénové

Canton, seigneurie, paroisse ou bassin : _____

Rang, territoire non divisé : _____

Lot, parcelle, partie : _____

3 Autres renseignements

Feuillet cartographique : 31I13

Nom du plan d'eau : Lac Coney (Non-riverain)

Municipalité ou MRC : Matawinie

4 Coordonnées GPS ☑ ou Autre ☐

Datum : NAD27 ☐ NAD83 ☐ Projection : UTM ☐ MTM ☐ Fuseau : _____

Nord : 18T 0583280 Est : 5201287 ou Latitude : 46 57.593 N Longitude : 73.54.324 O

B - ACCESSIBILITÉ

1 Accès à l'occupation par Automobile ☐ Véhicule utilitaire ☑ QUAD ☐ À pied ☐

Bateau ☐ Avion ☐

2 Chemin ouvert à l'année Oui ☐ Non ☑

C - IDENTITÉ DE L'OCCUPANT

Connu ☐ Inconnu ☑

1 IDENTITÉ _____ M. ☐ Mme ☐

NOM ET PRÉNOM OU PERSONNE MORALE (EN LETTRES MOULÉES)

2 À remplir s'il s'agit d'une personne morale, d'une association ou d'un groupe de personnes.

REPRÉSENTÉ PAR _____

NOM ET PRÉNOM DU REPRÉSENTANT FONCTION

3 NUMÉROS DE TÉLÉPHONE (individu ou représentant)

Résidence :

Autre :

4 ADRESSE (individu ou représentant) _____

NUMÉRO RUE

_____ Code postal : _____

VILLE PROVINCE

D – CARACTÉRISTIQUES DE L'OCCUPATION

1 Type de la construction Cache/Tour de guet ☐ Chalet/Camp ☑ Abri au sol/Tente ☐ Roulotte ☐ Maison-mobile ☐

Aucune construction ☐ Autre ☐ Précisez : _____

2 Dimensions de l'occupation Hauteur : 3.2 m

Largeur (mètres) : 6,1 Profondeur (mètres) : 4,9 Superficie (mètres carrés) : _____

3 Dépendances Remise ☐ Garage ☐ Hangar à bateau ☐ Quai flottant ☐ Quai permanent ☐

Aucune construction ☑ Autre ☐ Précisez : _____

4 Durée de l'occupation (si connue)

Depuis le : _____

Année Mois Jour

E – DESCRIPTION DE LA CONSTRUCTION PRINCIPALE

1 Fondation — Pilotis ☐ Bloc ☑ Aucune ☐

2 Revêtement

Extérieur : panneaux agglomérés Intérieur (si possible) : _____ Couverture : Tôle

3 Service d'électricité — Oui ☐ Non ☑

4 Estimation

Bâtiment principal :	0 $ à 2 999 $ ☑	3 000 $ à 9 999 $ ☐	10 000 $ à 24 999 $ ☐	25 000 $ et plus ☐
Dépendances :	0 $ à 499 $ ☐	500 $ à 1 999 $ ☐	2 000 $ à 4 999 $ ☐	5 000 $ et plus ☐

F – DÉBOISEMENT

1 Déboisement du terrain — Oui ☐ Non ☑

2 Déboisement de la bande riveraine — Oui ☐ Non ☑

G – PHOTOGRAPHIE DU BÂTIMENT



H – CROQUIS DES LIEUX ET DE L'OCCUPATION

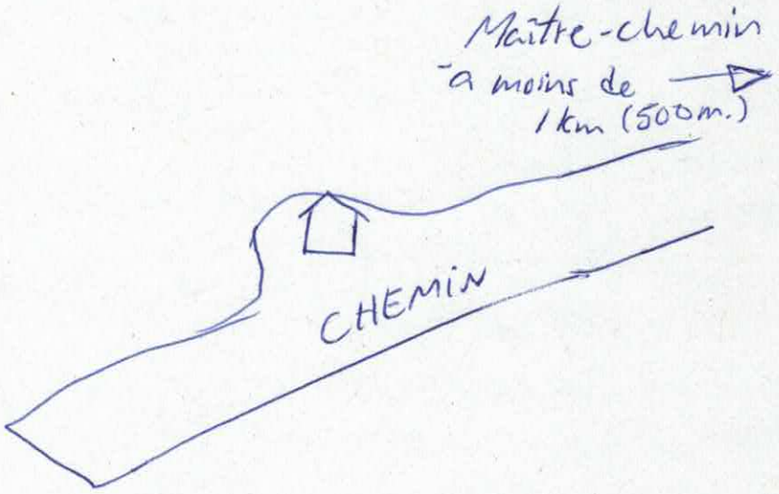

K – SIGNATURE

J'ai personnellement constaté les faits mentionnés ci-dessus

Original signé — SIGNATURE

2017-06-29 (Année Mois Jour)

Inspecteur TNO Matawinie — FONCTION

450 834-5441 Poste 7038 — NUMÉRO TÉLÉPHONE

Ministère de l'Énergie et des Ressources naturelles
Québec
Direction générale du réseau régional

RAPPORT D'INSPECTION

A- IDENTIFICATION

de dossier : __001995-10-005_____ Date de l'inspection : _12-10-2023_____

B- TYPE D'INSPECTION : Nouvelle occupation ☐ Inspection de suivi de dossier ☒

C- TYPE D'OCCUPATION OSD ☒ Dépotoir ☐ Véhicule désaffecté ☐
(s'il ne s'agit pas d'une nouvelle occupation, passez directement à la section F)

D- NOUVELLE OCCUPATION SANS DROIT)
(s'il ne s'agit pas d'une nouvelle occupation, passez directement à la section F)

Nature des actions entreprises :

Avis de prise de possession : ☐ No : _____

OU

Identification de l'occupant : _____
_____
_____
_____

E- ÉLÉMENTS DE LOCALISATION

001995-10-005

Projection	Zone	Nord	Est
MTM	08	5951729	355920
UTM	18	5952067	650133
Latitude Longitude	N/D	53° 41' 44"	-72° 43' 34"

Territoire sous délégation de gestion	Délégataire	Subdélégataire
Convention de gestion territoriale	Aucun	Aucun
Villégiature, abri sommaire, sable et gravier	Aucun	Aucun
Zone de récréation principale - Parc régional	Aucun	Aucun

Zone accessible aux premiers requérants	Non

Domanialité type	Publique
Domanialité autorité	Ministère de l'Énergie et des Ressources naturelles
Unité de gestion des ressources naturelles	Aucun
BDTQ	33H10-0202
BDTA	33H
Municipalité	Gouvernement régional d'Eeyou Istchee Baie-James (99060-M)
Région administrative	Nord-du-Québec (10)
Type de territoire	Municipalité
MRC	Jamésie (991)
N° lot rénové	Aucun
Niveau 1	La-Grande-Rivière (Bassin)
Niveau 2	non divisée (Partie)
Niveau 3	Aucun
Zec	Aucune

Pôle	Chibougamau (40)
Classe d'éloignement	90 km et plus (1)

F- COMMENTAIRES

Ancienne pourvoirie à démanteler

Pas de signe de contamination, sauf un endroit près du bâtiment 1, prise d'échantillon fait

G- PHOTOS



Bâtiment 1










2023.10.12 14:56


2023.10.12 14:56


2023.10.12 14:56

Bâtiment 2


2023.10.12 15:04


2023.10.12 15:05


Fd-1995-05
GARMIN
2023.10.12 15:05


2023.10.12 15:05


2023.10.12 15:05


2023.10.12 15:05


2023.10.12 15:01


2023.10.12 15:01


2023.10.12 15:01


2023.10.12 15:01


2023.10.12 15:01


2023.10.12 15:02


2023.10.12 15:04

Bâtiment 3


2023.10.12 15:08


2023.10.12 15:08


2023.10.12 15:08


2023.10.12 15:08


2023.10.12 15:08


2023.10.12 15:08


2023.10.12 15:09


2023.10.12 15:09


2023.10.12 15:09


2023.10.12 15:10


2023 10 12 15:07


2023 10 12 15:07


2023 10 12 15:08


2023 10 12 15:08

Bâtiment 4


2023 10 12 15:10


2023 10 12 15:11


2023 10 12 15:11


2023 10 12 15:10


2023 10 12 15:10

Bâtiment 5









Bâtiment 6









Bâtiment 7













Bâtiment 8








2023.10.12 15:14


Cascades
Cascades
2023.10.12 15:14


2023.10.12 15:14

Bâtiment 9


2023.10.12 15:17


2023.10.12 15:17


2023.10.12 15:17


2023.10.12 15:17


2023.10.12 15:17


2023.10.12 15:16

RAPPORT D'INSPECTION











Bâtiment 10


2023.10.12 15:18


2023.10.12 15:18


2023.10.12 15:18


2023.10.12 15:18


2023.10.12 15:18


2023.10.12 15:18


2023.10.12 15:18


2023.10.12 15:18

Bâtiment 11


2023.10.12 15:20


2023.10.12 15:20


2023.10.12 15:20


2023.10.12 15:21


2023.10.12 15:21


2023.10.12 15:19


2023.10.12 15:19


2023.10.12 15:19


2023.10.12 15:20


SENTIER
MIRAGE
2023.10.12 15:20

RAPPORT D'INSPECTION

SITE



Original signé **H-** Signature :___ __ _	Date :__17-10-2023_____
I- Signature :_____ (Témoin)	Date :_____

MRC Matawinie

RAPPORT D'INSPECTION — Occupation sans droits

A - LOCALISATION DE L'OCCUPATION

Numéro de l'avis : 20NL005

1 Désignation au cadastre du Québec

Numéro de lot rénové (numéro supérieur à 1 000 000) : _____

2 Désignation au cadastre non rénové

Canton, seigneurie, paroisse ou bassin : _____

Rang, territoire non divisé : _____

Lot, parcelle, partie : _____

3 Autres renseignements

Feuillet cartographique : _____

Nom du plan d'eau : Lac Beaurivage

Municipalité ou MRC : Forêt Ouareau - MRC Matawinie

4 Coordonnées GPS ☒ ou Autre ☐

Datum : NAD27 ☐ NAD83 ☐ Projection : UTM ☒ MTM ☐ Fuseau : 18 T _____

Nord : 5117924 Est : 588281 ou Latitude : _____ Longitude : _____

B - ACCESSIBILITÉ

1 Accès à l'occupation par Automobile ☐ Véhicule utilitaire ☐ QUAD ☒ À pied ☒

Bateau ☐ Avion ☐

2 Chemin ouvert à l'année Oui ☐ Non ☒

C - IDENTITÉ DE L'OCCUPANT

Connu ☐ Inconnu ☒

1 IDENTITÉ _____ M. ☐ Mme ☐

NOM ET PRÉNOM OU PERSONNE MORALE (EN LETTRES MOULÉES)

2 À remplir s'il s'agit d'une personne morale, d'une association ou d'un groupe de personnes.

REPRÉSENTÉ PAR _____

NOM ET PRÉNOM DU REPRÉSENTANT FONCTION

3 NUMÉROS DE TÉLÉPHONE (individu ou représentant)

Résidence : _____

Autre : _____

4 ADRESSE (individu ou représentant) _____

NUMÉRO RUE

_____ Code postal : _____

VILLE PROVINCE

D – CARACTÉRISTIQUES DE L'OCCUPATION

1 Type de la construction Cache/Tour de guet ☐ Chalet/Camp ☒ Abri au sol/Tente ☐ Roulotte ☐ Maison-mobile ☐

Aucune construction ☐ Autre ☐ Précisez :» _____

2 Dimensions de l'occupation

Largeur (mètres) : 2,04 Profondeur (mètres) : 2,00 Superficie (mètres carrés) : 4,08

3 Dépendances Remise ☐ Garage ☐ Hangar à bateau ☐ Quai flottant ☐ Quai permanent ☐

Aucune construction ☐ Autre ☐ Précisez : _____

4 Durée de l'occupation (si connue)

Depuis le : _____

Année Mois Jour

E – DESCRIPTION DE LA CONSTRUCTION PRINCIPALE

1	**Fondation**	Pilotis ☐	Bloc ☐	Aucune ☒	
2	**Revêtement**				
	Extérieur :Plywood	Intérieur (si possible) : styrofoam		Couverture :_____bardeau_____	
3	**Service d'électricité**	Oui ☐	Non ☒		
4	**Estimation**				
	Bâtiment principal :	0 $ à 2 999 $ ☒	3 000 $ à 9 999 $ ☐	10 000 $ à 24 999 $ ☐	25 000 $ et plus ☐
	Dépendances :	0 $ à 499 $ ☐	500 $ à 1 999 $ ☐	2 000 $ à 4 999 $ ☐	5 000 $ et plus ☐

F – DÉBOISEMENT

1	**Déboisement du terrain**	Oui ☐	Non ☒
2	**Déboisement de la bande riveraine**	Oui ☐	Non ☒

G – PHOTOGRAPHIE DU BÂTIMENT



H – CROQUIS DES LIEUX ET DE L'OCCUPATION

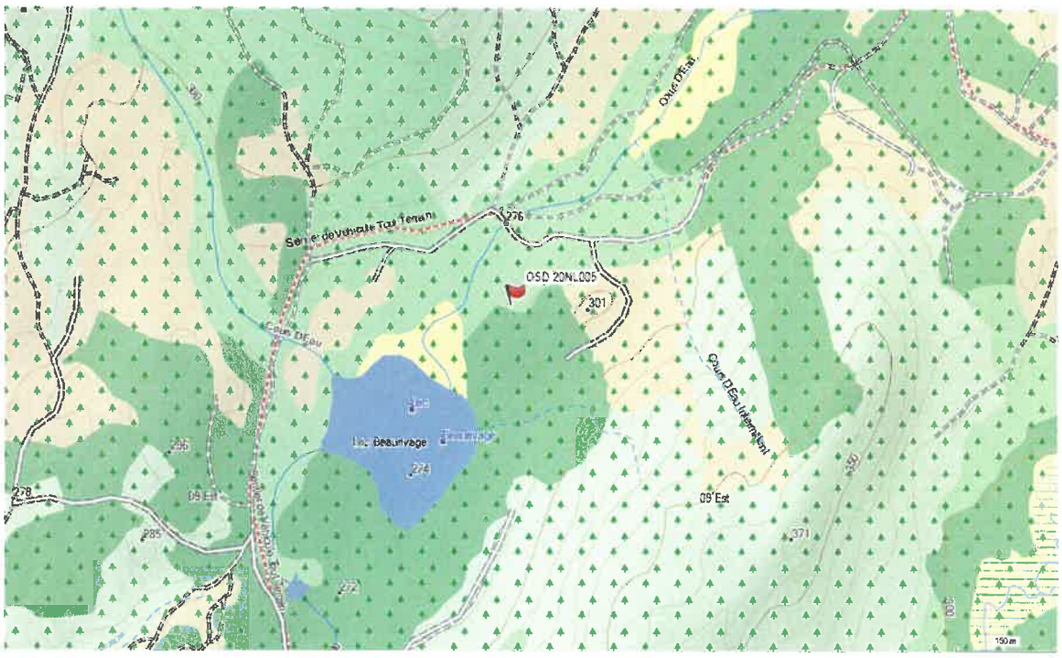

K – SIGNATURE

J'ai personnellement constaté les faits mentionnés ci-dessus

Original signé

20 10 02

Inspecteur
TNO Matawinie

450.834.5441
poste :7036

SIGNATURE | Année | Mois | Jour | FONCTION | NUMÉRO TÉLÉPHONE

RAPPORT D'INSPECTION — Occupation sans droits

A - LOCALISATION DE L'OCCUPATION

Numéro de l'avis : 22NL019

1 Désignation au cadastre du Québec

Numéro de lot rénové (numéro supérieur à 1 000 000) : _____

2 Désignation au cadastre non rénové

Canton, seigneurie, paroisse ou bassin : _____

Rang, territoire non divisé : _____

Lot, parcelle, partie : _____

3 Autres renseignements

Feuillet cartographique : _____

Nom du plan d'eau : _____

Municipalité ou MRC : Chertsey

4 Coordonnées **GPS** ☒ **ou** **Autre** ☐

Datum : WGS 84 ☒ NAD83 ☐ Projection : UTM ☐ MTM ☐ Fuseau : ___18___T_____

Nord: 46 10' 47.75'' Est : 73 49' 17,08'' ou Latitude : _____ Longitude : _____

B - ACCESSIBILITÉ

1 Accès à l'occupation par Automobile ☐ Véhicule utilitaire ☐ QUAD ☐ À pied ☒

Bateau ☐ Avion ☐

2 Chemin ouvert à l'année Oui ☐ Non ☒

C - IDENTITÉ DE L'OCCUPANT

Connu ☐ Inconnu ☒

1 IDENTITÉ _____ M. ☐ Mme ☐

NOM ET PRÉNOM OU PERSONNE MORALE (EN LETTRES MOULÉES)

2 À remplir s'il s'agit d'une personne morale, d'une association ou d'un groupe de personnes.

REPRÉSENTÉ PAR _____

NOM ET PRÉNOM DU REPRÉSENTANT FONCTION

3 NUMÉROS DE TÉLÉPHONE (individu ou représentant)

Résidence :

Autre :

4 ADRESSE (individu ou représentant) _____

NUMÉRO RUE

_____ Code postal : _____

VILLE PROVINCE

D – CARACTÉRISTIQUES DE L'OCCUPATION

1 Type de la construction Cache/Tour de guet ☒ Chalet/Camp ☐ Abri au sol/Tente ☐ Roulotte ☐ Maison-mobile ☐

Aucune construction ☐ Autre ☐ Précisez :» _____

2 Dimensions de l'occupation (roulotte)

Largeur (mètres) ~~:2,44~~ Profondeur (mètres~~) :2,44~~ Superficie (mètres carrés) :5,~~95~~

3 Dépendances Remise ☐ Garage ☐ Hangar à bateau ☐ Quai flottant ☐ Quai permanent ☐

Aucune construction ☐ Autre ☐ Précisez : _____

4 Durée de l'occupation (si connue)

Depuis le : _____

Année Mois Jour

E – DESCRIPTION DE LA CONSTRUCTION PRINCIPALE

1	**Fondation**	Pilotis ☒	Bloc ☐	Aucune ☐	
2	**Revêtement**				
	Extérieur : plywood	Intérieur (si possible) : plywood		Couverture :____tôle____	
3	**Service d'électricité**	Oui ☐	Non ☒		
4	**Estimation**				
	Bâtiment principal :	0 $ à 2 999 $ ☒	3 000 $ à 9 999 $ ☐	10 000 $ à 24 999 $ ☐	25 000 $ et plus ☐
	Dépendances :	0 $ à 499 $ ☐	500 $ à 1 999 $ ☐	2 000 $ à 4 999 $ ☐	5 000 $ et plus ☐

F – DÉBOISEMENT

1	**Déboisement du terrain**	Oui ☐	Non ☒
2	**Déboisement de la bande riveraine**	Oui ☐	Non ☒

G – PHOTOGRAPHIE DU BÂTIMENT



H – CROQUIS DES LIEUX ET DE L'OCCUPATION

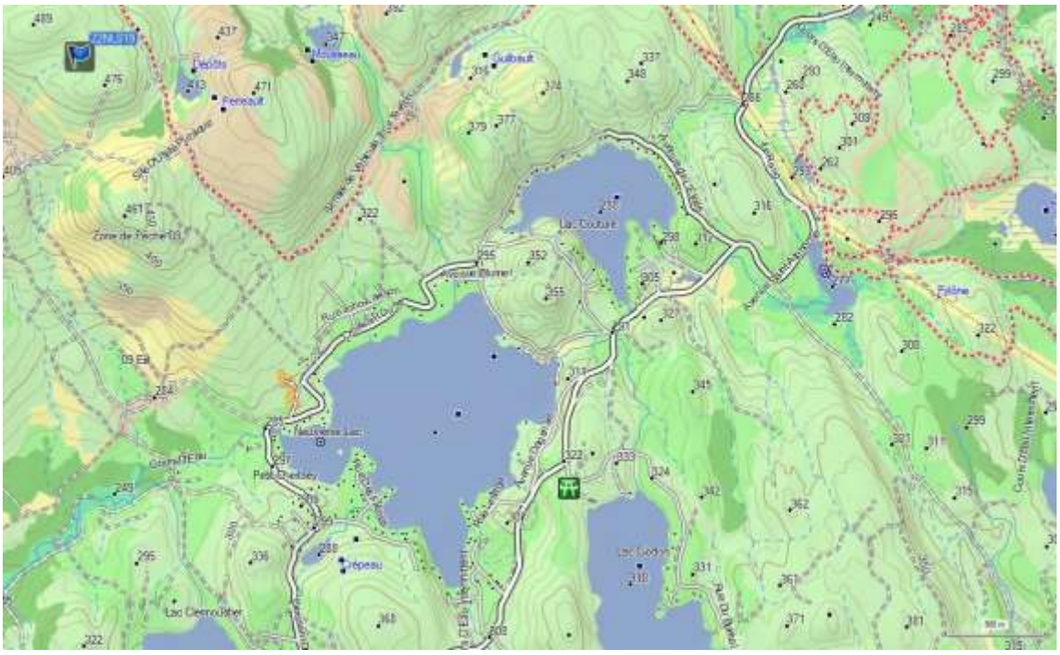

K – SIGNATURE

J'ai personnellement constaté les faits mentionnés ci-dessus

SIGNATURE	Année	Mois	Jour	FONCTION	NUMÉRO TÉLÉPHONE
Original signé	22	06	02	Inspecteur TNO Matawinie	450.834.5441 poste :7036

Ministère des Ressources naturelles et des Forêts
Québec
Direction régionale de l'Outaouais-Laurentides

RAPPORT D'INSPECTION

A- IDENTIFICATION

de dossier : _____729440 00 000 _____ Date de l'inspection : ____2023-12-06 __

B- TYPE D'INSPECTION : Nouvelle occupation ☐ Inspection de suivi de dossier ☒

C- TYPE D'OCCUPATION OSD ☒ Dépotoir ☐ Véhicule désaffecté ☐
(s'il ne s'agit pas d'une nouvelle occupation, passez directement à la section F)

D- NOUVELLE OCCUPATION SANS DROIT)
(s'il ne s'agit pas d'une nouvelle occupation, passez directement à la section F)

Nature des actions entreprises :

Avis de prise de possession : ☐ No : _____

OU

Identification de l'occupant : _____

_____

_____

E- NOUVEAU DÉPOTOIR
(s'il ne s'agit pas d'une nouvelle occupation, passez directement à la section F)

Âge approximatif du site : _____

Dimensions du site : Largeur : _____ Longueur : ___ _____ Hauteur : __ ___

Description des déchets : _____

_____

_____

_____

F- ÉLÉMENTS DE LOCALISATION

Coordonnées géographiques : Degrés décimaux ☐ Degrés minutes secondes ☐

ou

Coordonnées projetées : UTM ☐ MTM ☒ Fuseau :__09_____

Latitude : Nord : Y :_____ 5097893 _____ Longitude : Est : X :_____ 323279 _____

Feuillet cartographique : _____

Ministère des Ressources naturelles et des Forêts
Québec
Direction régionale de l'Outaouais-Laurentides

RAPPORT D'INSPECTION

Territoire de gestion : _____ Zec : ___ _____

MRC : __ Pontiac _____ Lac : _____

Municipalité : ____Alleyn-Cawood _____ Rivière : _____

Bassin : _____ Extra riverain (O/N) : _____

Canton : _____ALLEYN _____ Refuge faunique (O/N) : _____

Rang : _____ VIII _____ Non divisée : ____ _____

Lot : _____ 33 _____ Seigneurie : _____

Autres : _____

G- ACCESSIBILITÉ

Automobile	☐	À pied	☐	Avion	☐
Camionnette	☐	VTT	☐	Bateau	☐
Quatre roues motrices	☐	Motoneige	☒	Hélicoptère	☐

H- TYPE D'OCCUPATION

Aucune construction (Dépotoir)	☐
Quai	☐
Camp	☒
Chalet	☐
Roulotte	☐
Maison mobile sur roues	☐
Maison mobile fixe	☐
Véhicule motorisé désaffecté	☐
Cache	☐
Autobus	☐
Structure de bois sans toit	☐
Structure de métal	☐
Roulotte de chantier	☐

Dimensions : _____

Autre : _____

_____

_____

I- EN CHANTIER ☐

Âge approximatif de la construction_____

Nombre d'étages _____

Isolation Oui ☐ Non ☐

Dépendance :

Galerie	☐
Remise	☐
Fosse sèche	☐
Hangar à bateau	☐
Abri	☐

Autre : _____

_____

_____

J- SERVICE (si identifiable)

Eau : _____

_____

Éclairage : _____

_____

Chauffage : _____

_____

Autres : _____

_____

K- LAC ET COURS D'EAU

Présence d'un :

Milieux Humide	☐
Lac	☐
Rivière à saumon	☐
Cours d'eau étiage permanent	☐
Cours d'eau étiage non-permanent	☐

Distance de l'occupation : _____
mètres

RAPPORT D'INSPECTION

L- COMMENTAIRES

Brulage MRNF.

Déplacé les VTT à 200 m. du camp.

Ferme dossier à GDF

Ouvrir dossier dépotoir

M- DÉMANTÈLEMENT / RÉCUPÉRATION

TYPE DE TRAVAUX À EFFECTUER : Démantèlement ☐ Récupération ☐

DIMENSIONS : Largeur : ____ _____ Longueur : ___ _____ Hauteur : ____ _____

ACCÈS :

_____

_____

_____

PARTICULARITÉ :

DESCRIPTION

_____

_____

_____

_____

_____

_____

_____

_____

_____

_____

_____

_____

N- CROQUIS

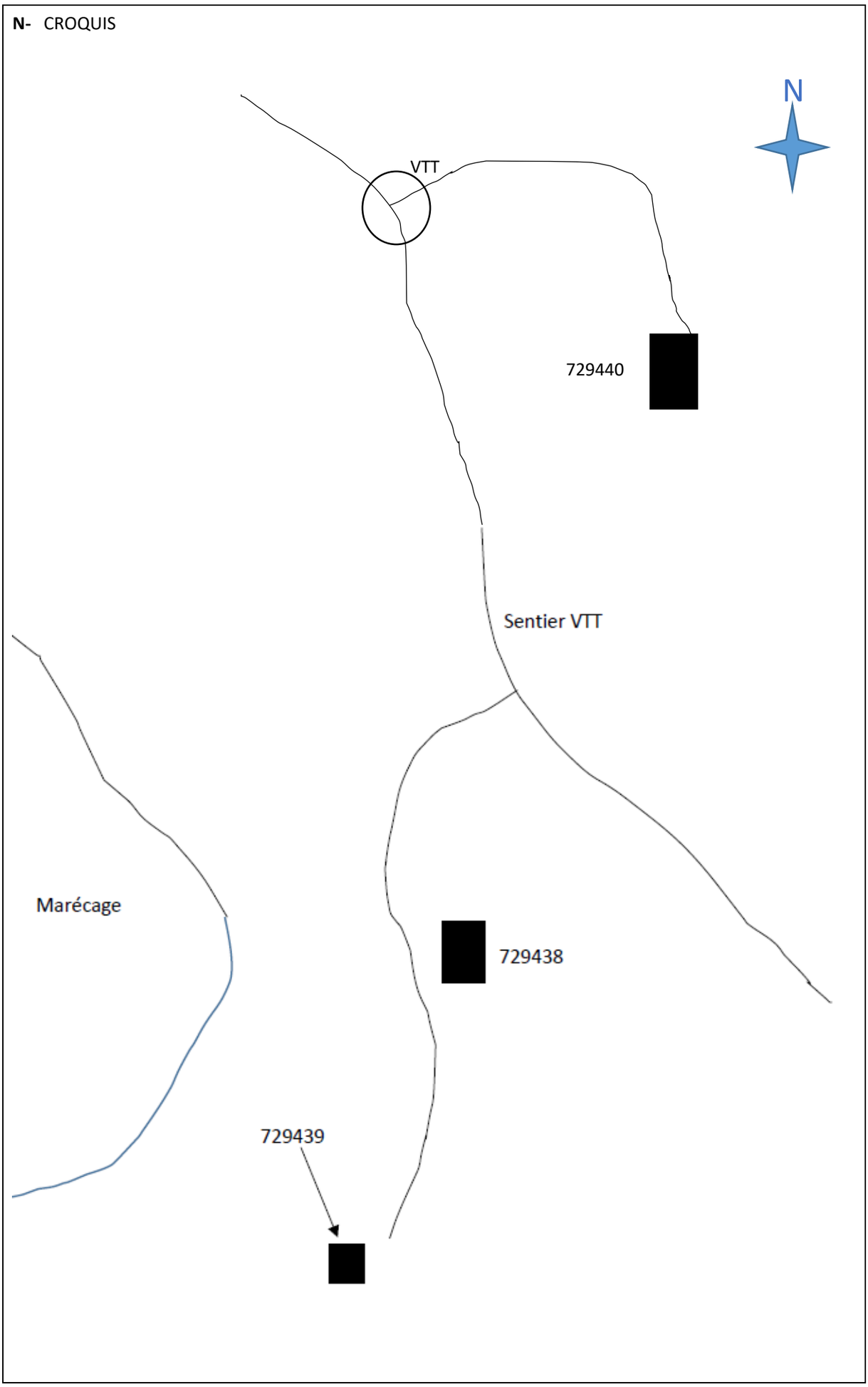

O- PHOTOS






2023/12/06 12:33


2023/12/06 12:30


2023/12/06 12:48


2023/12/06 14:09

RAPPORT D'INSPECTION



Original signé

P- Signature :_____	Date :2023-12-06
Q- Signature :_____ (Témoin)	Date :_____

Ressources naturelles et Forêts
Québec

Direction régionale de l'Outaouais-Laurentides

RAPPORT D'INSPECTION

A- IDENTIFICATION

de dossier : ___729857-00-000_____ Date de l'inspection : 2024-01-24

B- TYPE D'INSPECTION : Nouvelle occupation ☐ Inspection de suivi de dossier ☒

C- TYPE D'OCCUPATION OSD ☒ Dépotoir ☐ Véhicule désaffecté ☐
(s'il ne s'agit pas d'une nouvelle occupation, passez directement à la section F)

D- NOUVELLE OCCUPATION SANS DROIT)
(s'il ne s'agit pas d'une nouvelle occupation, passez directement à la section F)

Nature des actions entreprises :

Avis de prise de possession : ☐ No : _____

OU

Identification de l'occupant : _____
_____
_____
_____

E- NOUVEAU DÉPOTOIR
(s'il ne s'agit pas d'une nouvelle occupation, passez directement à la section F)

Âge approximatif du site : _____

Dimensions du site : Largeur : _____ Longueur : _____ Hauteur : _____

Description des déchets : _____
_____
_____
_____

F- ÉLÉMENTS DE LOCALISATION

Coordonnées géographiques : Degrés décimaux ☒ Degrés minutes secondes ☐

ou

Coordonnées projetées : UTM ☐ MTM ☒ Fuseau :___9_____

Latitude : Nord : Y : 5179100	Longitude : Est : X : 347572
Feuillet cartographique : 31J13-200-0101	

Ressources naturelles et Forêts
Québec

Direction régionale de l'Outaouais-Laurentides

RAPPORT D'INSPECTION

Territoire de gestion :	Zec :
MRC : La Vallée-de-la-Gatineau	Lac : Réservoir Baskatong
Municipalité : Grand-Remous	Rivière :
Bassin :	Extra riverain (O/N) :
Canton : Baskatonk	Refuge faunique (O/N) :
Rang : III	Non divisée :
Lot : 17	Seigneurie :
Autres : _____	

G- ACCESSIBILITÉ

Automobile	☐	À pied	☐	Avion	☐
Camionnette	☐	VTT	☒	Bateau	☐
Quatre roues motrices	☐	Camion-grue	☐	Hélicoptère	☐

H- TYPE D'OCCUPATION

Aucune construction	☐
Abri	☐
Camp	☐
Chalet	☐
Roulotte	☐
Maison mobile sur roues	☐
Maison mobile fixe	☐
Véhicule motorisé désaffecté	☐
Cache	☒
Autobus	☐
Structure de bois sans toit	☐
Structure de métal	☐
Roulotte de chantier	☐

Dimensions : _____
Autre : _____
_____
_____

I- EN CHANTIER ☐

Âge approximatif de la construction_____
Nombre d'étages _____

Isolation Oui ☐ Non ☐

Dépendance :

Galerie	☐
Remise	☐
Fosse sèche	☐
Hangar à bateau	☐
Abri	☐

Autre : _____
_____
_____

J- SERVICE (si identifiable)

Eau : _____
_____
Éclairage : _____
_____
Chauffage : _____
_____
Autres : _____
_____

K- LAC ET COURS D'EAU

Présence d'un :

Milieux Humide	☐
Lac	☐
Rivière à saumon	☐
Cours d'eau étiage permanent	☐
Cours d'eau étiage non-permanent	☐

Distance de l'occupation : _____
mètres

L- COMMENTAIRES

Cache Brûlée le 2024-01-24.
Située dans un projet de développement de villégiature.
Récupération des débris à planifier.

M- DÉMANTÈLEMENT / RÉCUPÉRATION

TYPE DE TRAVAUX À EFFECTUER : Démantèlement ☐ Récupération ☒

DIMENSIONS : Largeur : _2 m._____ Longueur : _2m_____ Hauteur : ___1m __

ACCÈS :

Accessible en 2x4 par un chemin ouvert à l'année. Il y a environs 350 mètres à faire dans un sentier de VTT

PARTICULARITÉ :

DESCRIPTION :

Cache 4x4 avec une structure en échafaud.
Prévoir en récupération DEP 2024.

N- CROQUIS


N
Réservoir Baskatong
Canton de Baskatong _ Rang III
31J13-200-0101
Grand-Remous
La Vallée-de-la-Gatineau
729857
31J12-200-0201

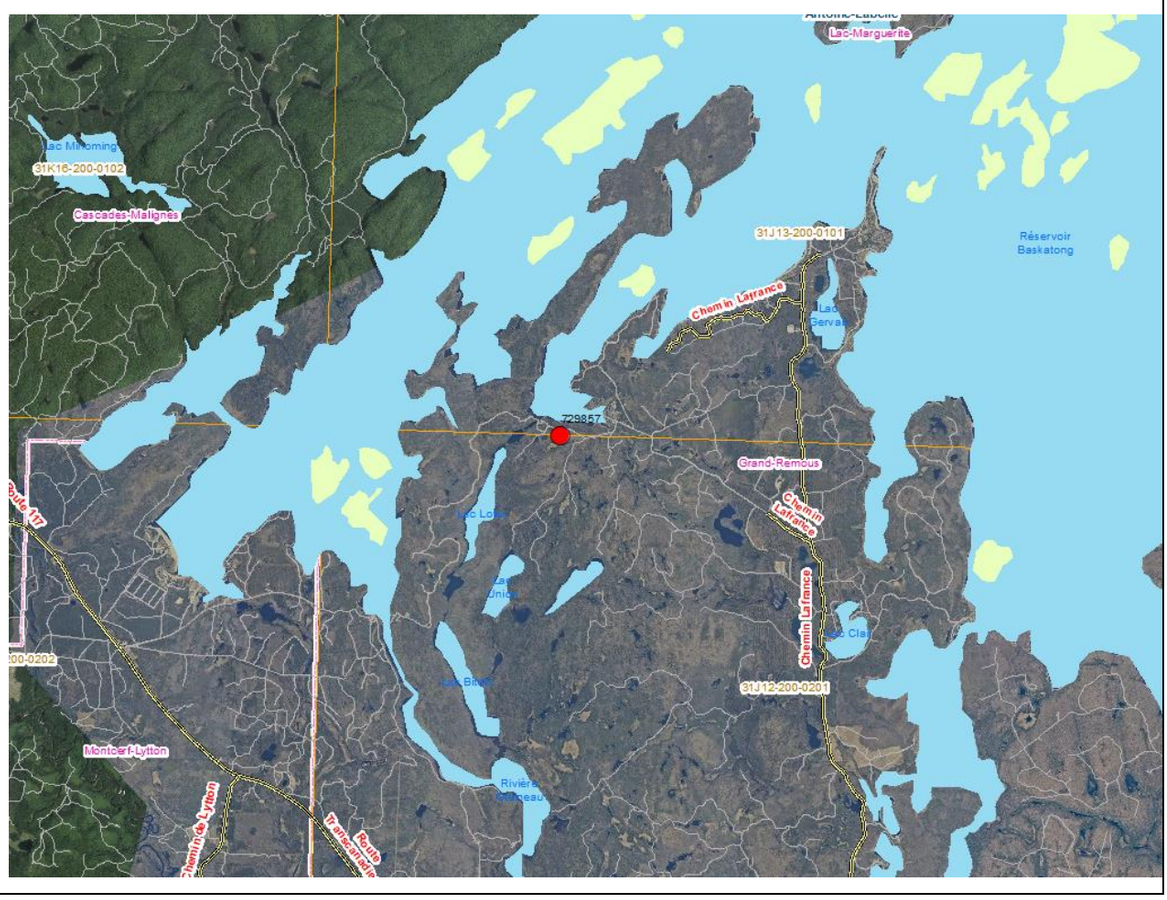
Lac-Marguerite
Lac Miroming
31K16-200-0102
Cascades-Malignes
31J13-200-0101
Réservoir Baskatong
Chemin Lafrance
729857
Grand-Remous
Chemin Lafrance
Chemin Lafrance
31J12-200-0201
Montcerf-Lytton
Chemin de Lytton
Route

O- PHOTOS





Ressources naturelles et Forêts
Québec

Direction régionale de l'Outaouais-Laurentides

RAPPORT D'INSPECTION



P- Signature :_____ Original signé _____	Date : 2024-01-24
Q- Signature :_____ (Témoin)	Date :_____

Ce formulaire se retrouve ici :

http://sharepoint/sites/SRR/DGRR/OSD_Inconnus/Processus_Procedure/Forms/AllItems.aspx?RootFolder=%2Fsites%2FSRR%2FDGRR%2FOSD%5FInconnus%2FProcessus%5FProcedure%2FDocuments%5FModeles&FolderCTID=0x01200071A9D2A02D854E42A6E1EB18B9376AE0&View={9A59F5C8-9B82-4CBE-A337-EAA61FE36C58}

Ressources naturelles et Forêts
Québec

Direction régionale de l'Outaouais-Laurentides

RAPPORT D'INSPECTION

A- IDENTIFICATION

de dossier : ___729857-00-000_____ Date de l'inspection : 2024-01-24

B- TYPE D'INSPECTION : Nouvelle occupation ☐ Inspection de suivi de dossier ☒

C- TYPE D'OCCUPATION OSD ☒ Dépotoir ☐ Véhicule désaffecté ☐
(s'il ne s'agit pas d'une nouvelle occupation, passez directement à la section F)

D- NOUVELLE OCCUPATION SANS DROIT)
(s'il ne s'agit pas d'une nouvelle occupation, passez directement à la section F)

Nature des actions entreprises :

Avis de prise de possession : ☐ No : _____

OU

Identification de l'occupant : _____
_____
_____
_____

E- NOUVEAU DÉPOTOIR
(s'il ne s'agit pas d'une nouvelle occupation, passez directement à la section F)

Âge approximatif du site : _____

Dimensions du site : Largeur : _____ Longueur : _____ Hauteur : _____

Description des déchets : _____
_____
_____
_____

F- ÉLÉMENTS DE LOCALISATION

Coordonnées géographiques : Degrés décimaux ☒ Degrés minutes secondes ☐

ou

Coordonnées projetées : UTM ☐ MTM ☒ Fuseau :___9_____

Latitude : Nord : Y : 5179100	Longitude : Est : X : 347572
Feuillet cartographique : 31J13-200-0101	

Ressources naturelles et Forêts
Québec

Direction régionale de l'Outaouais-Laurentides

RAPPORT D'INSPECTION

Territoire de gestion :	Zec :
MRC : La Vallée-de-la-Gatineau	Lac : Réservoir Baskatong
Municipalité : Grand-Remous	Rivière :
Bassin :	Extra riverain (O/N) :
Canton : Baskatonk	Refuge faunique (O/N) :
Rang : III	Non divisée :
Lot : 17	Seigneurie :
Autres : _____	

G- ACCESSIBILITÉ

Automobile	☐	À pied	☐	Avion	☐
Camionnette	☐	VTT	☒	Bateau	☐
Quatre roues motrices	☐	Camion-grue	☐	Hélicoptère	☐

H- TYPE D'OCCUPATION

Aucune construction	☐
Abri	☐
Camp	☐
Chalet	☐
Roulotte	☐
Maison mobile sur roues	☐
Maison mobile fixe	☐
Véhicule motorisé désaffecté	☐
Cache	☒
Autobus	☐
Structure de bois sans toit	☐
Structure de métal	☐
Roulotte de chantier	☐

Dimensions : _____
Autre : _____
_____
_____

I- EN CHANTIER ☐

Âge approximatif de la construction_____
Nombre d'étages _____

Isolation Oui ☐ Non ☐

Dépendance :

Galerie	☐
Remise	☐
Fosse sèche	☐
Hangar à bateau	☐
Abri	☐

Autre : _____
_____
_____

J- SERVICE (si identifiable)

Eau : _____
_____
Éclairage : _____
_____
Chauffage : _____
_____
Autres : _____
_____

K- LAC ET COURS D'EAU

Présence d'un :

Milieux Humide	☐
Lac	☐
Rivière à saumon	☐
Cours d'eau étiage permanent	☐
Cours d'eau étiage non-permanent	☐

Distance de l'occupation : _____
mètres

L- COMMENTAIRES

Cache Brûlée le 2024-01-24.
Située dans un projet de développement de villégiature.
Récupération des débris à planifier.

M- DÉMANTÈLEMENT / RÉCUPÉRATION

TYPE DE TRAVAUX À EFFECTUER : Démantèlement ☐ Récupération ☒

DIMENSIONS : Largeur : _2 m._____ Longueur : _2m_____ Hauteur : ___1m __

ACCÈS :

Accessible en 2x4 par un chemin ouvert à l'année. Il y a environs 350 mètres à faire dans un sentier de VTT

PARTICULARITÉ :

DESCRIPTION :

Cache 4x4 avec une structure en échafaud.
Prévoir en récupération DEP 2024.

N- CROQUIS


N
Réservoir Baskatong
Canton de Baskatong _ Rang III
31J13-200-0101
Grand-Remous
La Vallée-de-la-Gatineau
729857
31J12-200-0201

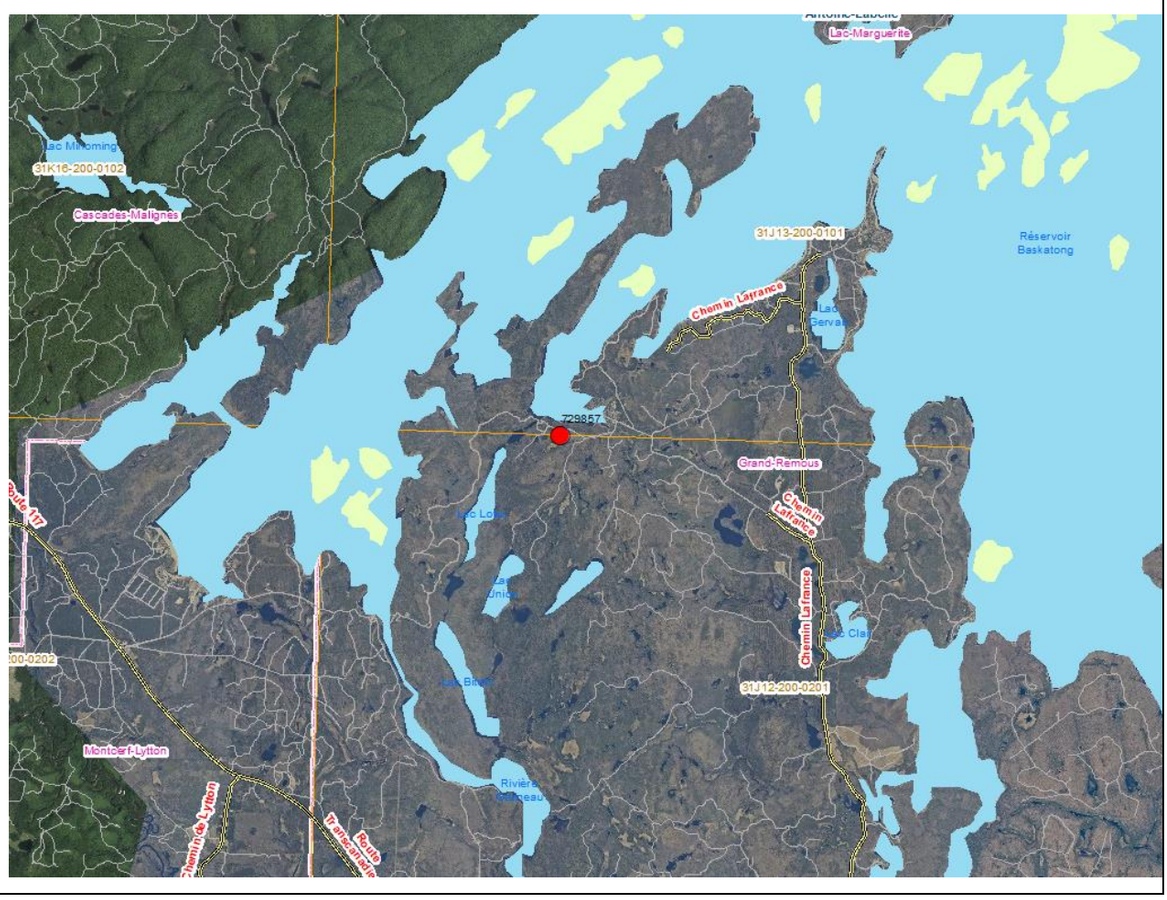
Lac-Marguerite
Lac Miroming
31K16-200-0102
Cascades-Malignes
31J13-200-0101
Réservoir Baskatong
Chemin Lafrance
729857
Grand-Remous
Chemin Lafrance
Chemin Lafrance
31J12-200-0201
Montcerf-Lytton
Chemin de Lytton
Route

O- PHOTOS





Ressources naturelles et Forêts
Québec

Direction régionale de l'Outaouais-Laurentides

RAPPORT D'INSPECTION



P- Signature :_____ Original signé _____	Date : 2024-01-24
Q- Signature :_____ (Témoin)	Date :_____

Ce formulaire se retrouve ici :

http://sharepoint/sites/SRR/DGRR/OSD_Inconnus/Processus_Procedure/Forms/AllItems.aspx?RootFolder=%2Fsites%2FSRR%2FDGRR%2FOSD%5FInconnus%2FProcessus%5FProcedure%2FDocuments%5FModeles&FolderCTID=0x01200071A9D2A02D854E42A6E1EB18B9376AE0&View={9A59F5C8-9B82-4CBE-A337-EAA61FE36C58}

Ministère de l'Énergie et des Ressources naturelles
Québec
Direction générale du réseau régional

RAPPORT D'INSPECTION

A- IDENTIFICATION

de dossier : 609746 Date de l'inspection : 2024-01-24

B- TYPE D'INSPECTION : Nouvelle occupation ☐ Inspection de suivi de dossier ☒

C- TYPE D'OCCUPATION OSD ☐ Dépotoir ☐ Véhicule désaffecté ☐
(s'il ne s'agit pas d'une nouvelle occupation, passez directement à la section F)

D- NOUVELLE OCCUPATION SANS DROIT)
(s'il ne s'agit pas d'une nouvelle occupation, passez directement à la section F)

Nature des actions entreprises :

Avis de prise de possession : ☐ No : _____

OU

Identification de l'occupant : _____
_____
_____
_____

E- NOUVEAU DÉPOTOIR
(s'il ne s'agit pas d'une nouvelle occupation, passez directement à la section F)

Âge approximatif du site : _____

Dimensions du site : Largeur : _____ Longueur : _____ Hauteur : _____

Description des déchets : _____
_____
_____
_____

F- ÉLÉMENTS DE LOCALISATION

Coordonnées géographiques : Degrés décimaux ☐ Degrés minutes secondes ☐

ou

Coordonnées projetées : UTM ☐ MTM ☒ Fuseau : 08

Latitude : Nord : Y : 5151427 Longitude : Est : X : 206653

Feuillet cartographique : 31J07 - 200-0201

Ministère de l'Énergie et des Ressources naturelles
Québec
Direction générale du réseau régional

RAPPORT D'INSPECTION

Territoire de gestion : _____ Zec : _____

MRC : Antoine Labelle Lac : Ludovic

Municipalité : L'Ascension Rivière : _____

Bassin : _____ Extra riverain (O/N) : _____

Canton : Lynch Refuge faunique (O/N) : _____

Rang : VI Non divisée : _____

Lot : 19 Seigneurie : _____

Autres : _____

G- ACCESSIBILITÉ

Automobile	☐	À pied	☐	Avion	☐
Camionnette	☒	VTT	☐	Bateau	☐
Quatre roues motrices	☐	Camion-grue	☐	Hélicoptère	☐

H- TYPE D'OCCUPATION

Aucune construction	☐
Abri	☐
Camp	☐
Chalet	☐
Roulotte	☐
Maison mobile sur roues	☐
Maison mobile fixe	☐
Véhicule motorisé désaffecté	☐
Cache	☐
Autobus	☐
Structure de bois sans toit	☐
Structure de métal	☐
Roulotte de chantier	☐

Dimensions : _____

Autre : sucrerie

I- EN CHANTIER ☐

Âge approximatif de la construction_____

Nombre d'étages _____

Isolation Oui ☐ Non ☐

Dépendance :

Galerie	☐
Remise	☐
Fosse sèche	☐
Hangar à bateau	☐
Abri	☐

Autre : _____

J- SERVICE (si identifiable)

Eau : _____

Éclairage : _____

Chauffage : _____

Autres : _____

K- LAC ET COURS D'EAU

Présence d'un :

Milieux Humide	☐
Lac	☐
Rivière à saumon	☐
Cours d'eau étiage permanent	☐
Cours d'eau étiage non-permanent	☐

Distance de l'occupation : _____ mètres

L- COMMENTAIRES

Le BRUYAGE a été effectué le 24 janvier 2024.

Contrat de nettoyage été 2024.

M- DÉMANTÈLEMENT / RÉCUPÉRATION

TYPE DE TRAVAUX À EFFECTUER : Démantèlement ☐ Récupération ☐

DIMENSIONS : Largeur : _____ Longueur : _____ Hauteur : _____

ACCÈS :

_____

_____

_____

PARTICULARITÉ :

_____

_____

_____

DESCRIPTION :

_____

_____

_____

_____

_____

_____

_____

_____

_____

_____

_____

_____

_____

_____

_____

N- CROQUIS

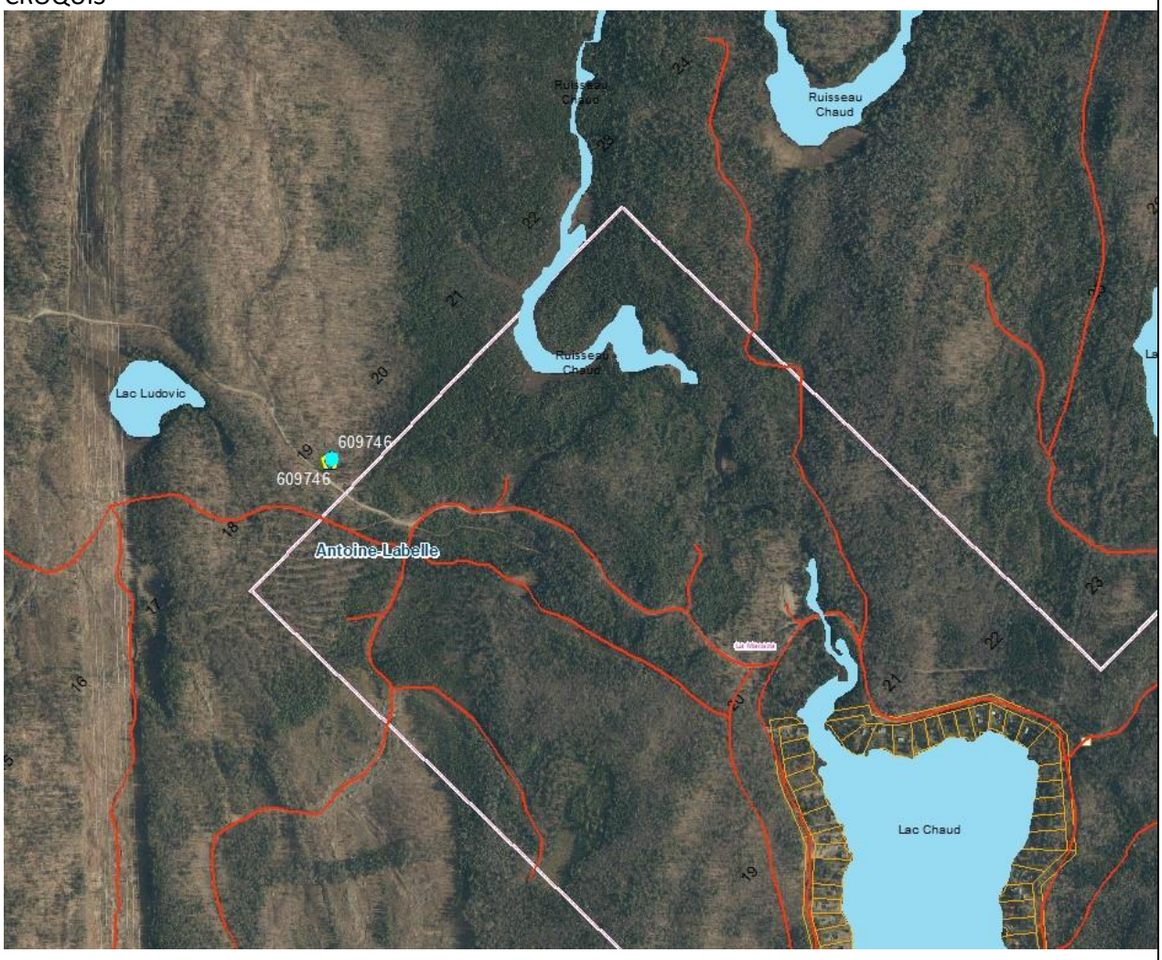
Ruisseau Chaud
Ruisseau Chaud
Ruisseau Chaud
Lac Ludovic
609746
609746
Antoine-Labelle
Lac Chaud
24
23
22
21
20
19
18
17
16

O-

P- PHOTOS







Original signé

Q- Signature :

ate : 2024-01-24

R- Signature :_____ (Témoin)	Date :_____

Ce formulaire se retrouve ici :

http://sharepoint/sites/SRR/DGRR/OSD_Inconnus/Processus_Procedure/Forms/AllItems.aspx?RootFolder=%2Fsites%2FSRR%2FDGRR%2FOSD%5FInconnus%2FProcessus%5FProcedure%2FDocuments%5FModeles&FolderCTID=0x01200071A9D2A02D854E42A6E1EB18B9376AE0&View={9A59F5C8-9B82-4CBE-A337-EAA61FE36C58}

PARTIE RÉSERVÉE À L'USAGE DU MINISTÈRE

NUMÉRO DE DOSSIER : 060-1985 1985

Avis apposé le 2021/09/17 par Éric Piché

Localisation : Trois-Rives

Coordonnées : GPS ☒ ou Autres ☐

Datum : NAD27 ☐ NAD83 ☒ Projection : UTM ☐ MTM ☐ Fuseau : _____

Nord : 5205428 Est : 365765 ou Latitude : _____ Longitude : _____

Feuillet cartographique : -

Type de bâtiment : CAMP

Dimensions : 3,75m x 3,08 m

☒ Autres bâtiments : Cabinet

Dimensions : 1,15 m x 1,10 m

Dimensions : _____ m x _____ m

Original signé

Signature

Témoin : _____

Ministère des Ressources naturelles

MRC Mékinac
560, rue Notre-Dame, Saint-Tite (Québec) G0X 3H0
Téléphone : 418 365-5151 | Télécopieur : 418 365-7377
mrcmekinac@mrcmekinac.com

REÇU
28 SEP. 2021
ÉNERGIE ET RESSOURCES NATURELLES
TROIS-RIVIÈRES

Grandes-Piles
Hérouxville
Lac-aux-Sables
Notre-Dame-de-Montauban
Saint-Adelphe
Saint-Roch-de-Mékinac
Saint-Séverin
Sainte-Thècle
Saint-Tite
Trois-Rives

Saint-Tite, le 20 septembre 2021

M. Maxime Beaudoin
Conseiller au développement et aux affaires régionales
Direction régionale Mauricie-Lanaudière
Ministère de l'Énergie et des Ressources naturelles
100, rue Laviolette, bureau 207
Trois-Rivières (Québec) G9A 5S9

Objet : Rapport d'inspection – Occupation sans droits – Dossier 1985
Trois-Rives, Secteur sud du lac John – MRC de Mékinac

Monsieur,

Veuillez trouver ci-joints un rapport d'inspection, un avis de prise de possession ainsi qu'une carte de localisation pour le dossier ci-dessus nommé.

Pour toute information supplémentaire, n'hésitez pas à communiquer avec le soussigné.

Veuillez agréer, Monsieur, l'expression de nos salutations distinguées.

Original signé

Éric Piché
Responsable à la gestion des terres publiques

p.j. rapport d'inspection, avis de prise de possession.

MRC Mékinac

RAPPORT D'INSPECTION — Occupation sans droits

A - LOCALISATION DE L'OCCUPATION

Numéro de l'avis : **1985**

1 Désignation au cadastre du Québec

Numéro de lot rénové (numéro supérieur à 1 000 000) : Territoire non cadastré, Cadastre du Québec

2 Désignation au cadastre non rénové

Canton, seigneurie, paroisse ou bassin : _____

Rang, territoire non divisé : _____

Lot, parcelle, partie : _____

3 Autres renseignements

Feuillet cartographique : 31I15-NE

Nom du plan d'eau : Secteur sud du Lac John

Municipalité ou MRC : Trois-Rives

4 Coordonnées GPS ☒ ou Autre ☐

Datum : NAD27 ☐ NAD83 ☒ Projection : UTM ☒ MTM ☐ Fuseau : 8

Nord: 5 205 428 Est : 365 765 ou Latitude : _____ Longitude : _____

B - ACCESSIBILITÉ

1 Accès à l'occupation par Automobile ☐ Véhicule utilitaire ☐ QUAD ☒ À pied ☐ Bateau ☐ Avion ☐

2 Chemin ouvert à l'année Oui ☐ Non ☒

C - IDENTITÉ DE L'OCCUPANT

Connu ☐ Inconnu ☒

1 IDENTITÉ M. ☐ Mme ☐

NOM ET PRÉNOM OU PERSONNE MORALE (EN LETTRES MOULÉES)

2 À remplir s'il s'agit d'une personne morale, d'une association ou d'un groupe de personnes.

REPRÉSENTÉ PAR

NOM ET PRÉNOM DU REPRÉSENTANT FONCTION

3 NUMÉROS DE TÉLÉPHONE (individu ou représentant)

Résidence :

Autre :

4 ADRESSE (individu ou représentant)

NUMÉRO RUE

VILLE PROVINCE Code postal : _____

D – CARACTÉRISTIQUES DE L'OCCUPATION

1 Type de la construction Cache/Tour de guet ☐ Chalet/Camp ☒ Abri au sol/Tente ☐ Roulotte ☐ Maison-mobile ☐

Aucune construction ☐ Autre ☐ Précisez : _____

2 Dimensions de l'occupation

Largeur (mètres) : 3.75 m. Profondeur (mètres) : 3.03 m Superficie (mètres carrés) : 11.36 m²

3 Dépendances Remise ☐ Garage ☐ Hangar à bateau ☐ Quai flottant ☐ Quai permanent ☐

Aucune construction ☐ Autre ☒ Précisez : Cabinet

4 Durée de l'occupation (si connue)

Depuis le : _____

Année Mois Jour

E – DESCRIPTION DE LA CONSTRUCTION PRINCIPALE

1	**Fondation**	Pilotis ☒	Bloc ☐	Aucune ☐
2	**Revêtement**			
	Extérieur : Panneau bois pressé	Intérieur (si possible) :	Couverture : Bardeaux d'asphalte	
3	**Service d'électricité**	Oui ☐	Non ☒	
4	**Estimation**			
	Bâtiment principal :	0 $ à 2 999 $ ☐	3 000 $ à 9 999 $ ☒	10 000 $ à 24 999 $ ☐ / 25 000 $ et plus ☐
	Dépendances :	0 $ à 499 $ ☐	500 $ à 1 999 $ ☐	2 000 $ à 4 999 $ ☐ / 5 000 $ et plus ☐

F – DÉBOISEMENT

1	**Déboisement du terrain**	Oui ☐	Non ☒
2	**Déboisement de la bande riveraine**	Oui ☐	Non ☒

G – PHOTOGRAPHIE DU BÂTIMENT

Avant



H – CROQUIS DES LIEUX ET DE L'OCCUPATION



K – SIGNATURE

J'ai personnellement constaté les faits mentionnés ci-dessus

Original signé

Éric Piché

2021 / 09 / 20

Année Mois Jour

Aménagiste-Adjoint

FONCTION

(418) 365-5151 poste 207

NUMÉRO TÉLÉPHONE

Autres photos

Camp - Arrière



Camp – latérale droite



Camp – Gauche



Cabinet



Avis de Prise de Possession

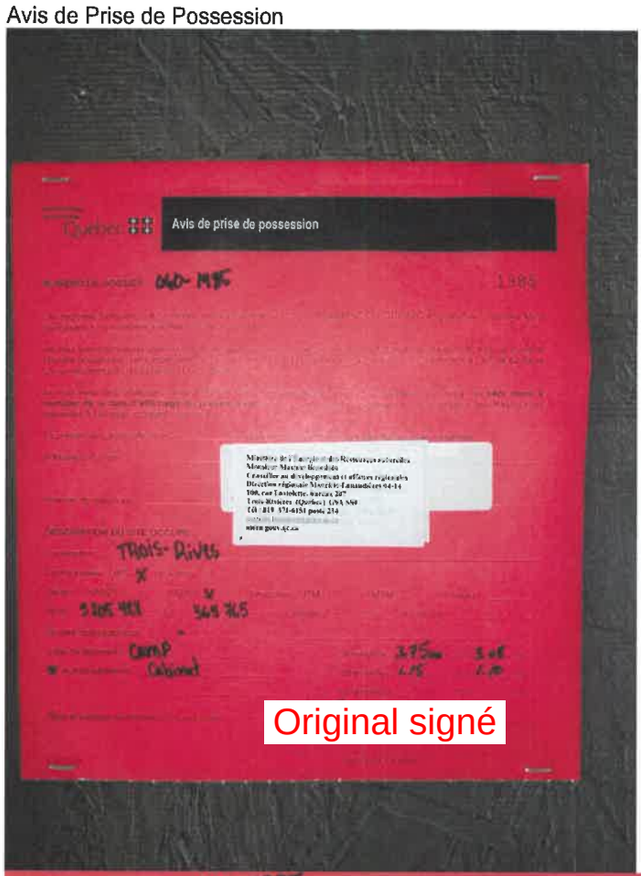



MRC Mékinac

RAPPORT D'INSPECTION — Occupation sans droits

A - LOCALISATION DE L'OCCUPATION

Numéro de l'avis : **1987**

1 Désignation au cadastre du Québec

Numéro de lot rénové (numéro supérieur à 1 000 000) : Territoire non cadastré, Cadastre du Québec

2 Désignation au cadastre non rénové

Canton, seigneurie, paroisse ou bassin : _____

Rang, territoire non divisé : _____

Lot, parcelle, partie : _____

3 Autres renseignements

Feuillet cartographique : 31I15-NE

Nom du plan d'eau : Secteur Sud-Est du lac John

Municipalité ou MRC : Trois-Rives

4 Coordonnées GPS ☒ ou Autre ☐

Datum : NAD27 ☐ NAD83 ☒ Projection : UTM ☒ MTM ☐ Fuseau : 8

Nord: 5 204 199 Est : 367 335 ou Latitude : _____ Longitude : _____

B - ACCESSIBILITÉ

1 Accès à l'occupation par Automobile ☐ Véhicule utilitaire ☐ QUAD ☒ À pied ☐

Bateau ☐ Avion ☐

2 Chemin ouvert à l'année Oui ☐ Non ☒

C - IDENTITÉ DE L'OCCUPANT

Connu ☐ Inconnu ☒

1 IDENTITÉ _____ M. ☐ Mme ☐

NOM ET PRÉNOM OU PERSONNE MORALE (EN LETTRES MOULÉES)

2 À remplir s'il s'agit d'une personne morale, d'une association ou d'un groupe de personnes.

REPRÉSENTÉ PAR _____

NOM ET PRÉNOM DU REPRÉSENTANT FONCTION

3 NUMÉROS DE TÉLÉPHONE (individu ou représentant)

Résidence :

Autre :

4 ADRESSE (individu ou représentant) _____

NUMÉRO RUE

_____ Code postal : _____

VILLE PROVINCE

D – CARACTÉRISTIQUES DE L'OCCUPATION

1 Type de la construction Cache/Tour de guet ☐ Chalet/Camp ☒ Abri au sol/Tente ☐ Roulotte ☐ Maison-mobile ☐

Aucune construction ☐ Autre ☐ Précisez : _____

2 Dimensions de l'occupation

Largeur (mètres) : 2.5 m. Profondeur (mètres) : 3.2 m Superficie (mètres carrés) : 8 m²

3 Dépendances Remise ☐ Garage ☐ Hangar à bateau ☐ Quai flottant ☐ Quai permanent ☐

Aucune construction ☐ Autre ☒ Précisez : Abri à bois 1.2m x 1.2m

4 Durée de l'occupation (si connue)

Depuis le : _____

Année Mois Jour

E – DESCRIPTION DE LA CONSTRUCTION PRINCIPALE

1	**Fondation**	Pilotis ☐	Bloc ☒	Aucune ☐
2	**Revêtement**			
	Extérieur : Panneau bois pressé	**Intérieur (si possible) :**	**Couverture :**	
3	**Service d'électricité**	**Oui** ☐	**Non** ☒	
4	**Estimation**			
	Bâtiment principal :	**0 $ à 2 999 $** ☐	**3 000 $ à 9 999 $** ☒	**10 000 $ à 24 999 $** ☐ **25 000 $ et plus** ☐
	Dépendances :	**0 $ à 499 $** ☐	**500 $ à 1 999 $** ☐	**2 000 $ à 4 999 $** ☐ **5 000 $ et plus** ☐

F – DÉBOISEMENT

1	**Déboisement du terrain**	**Oui** ☐	**Non** ☒
2	**Déboisement de la bande riveraine**	**Oui** ☐	**Non** ☒

G – PHOTOGRAPHIE DU BÂTIMENT



H – CROQUIS DES LIEUX ET DE L'OCCUPATION

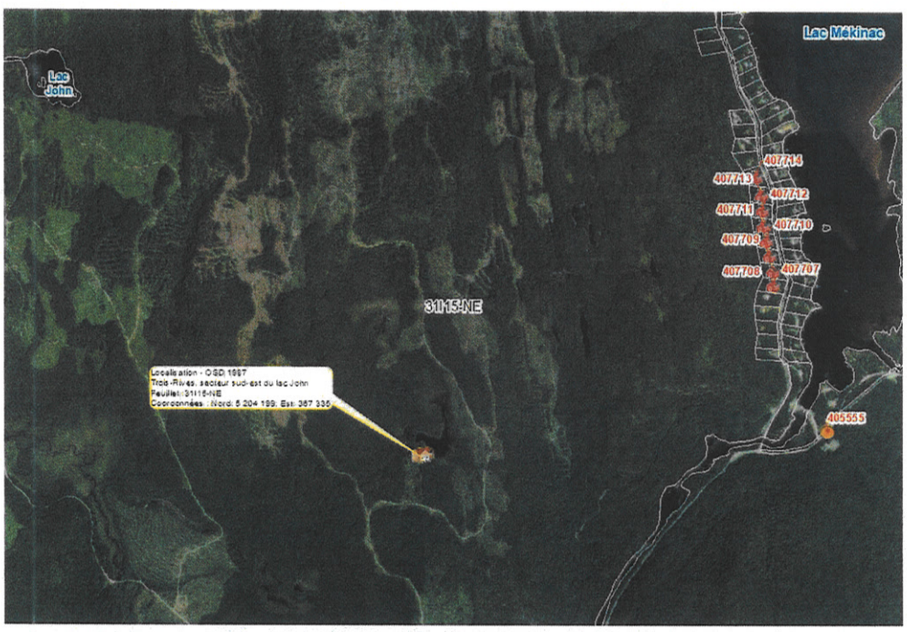

K – SIGNATURE

J'ai personnellement constaté les faits mentionnés ci-dessus

Original signé	2022/09/01		Aménagiste-Adjoint	(418) 365-5151 poste 207
Éric Piché	Année	Mois	Jour	FONCTION	NUMÉRO TÉLÉPHONE

Autres photos

Camp latérale gauche et arrière



Abri à bois avant



Abri à bois latérale droite



Avis de prise de possession_ OSD – 1987

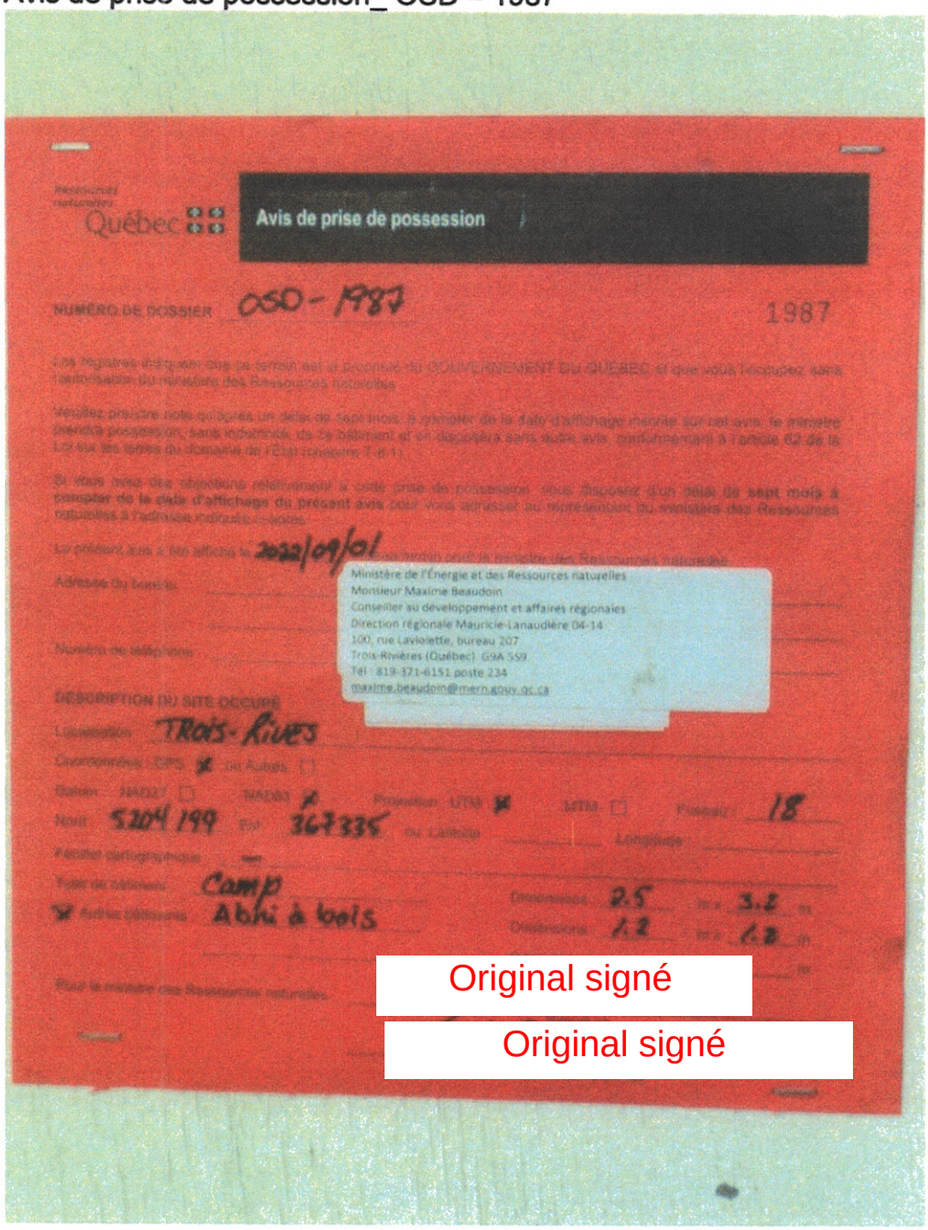

Ressources naturelles Québec

Avis de prise de possession

NUMÉRO DE DOSSIER OSD - 1987 1987

Ministère de l'Énergie et des Ressources naturelles
Monsieur Maxime Beaudoin
Conseiller au développement et affaires régionales
Direction régionale Mauricie-Lanaudière 04-14
100, rue Laviolette, bureau 207
Trois-Rivières (Québec) G9A 5S9
Tél : 819-371-6151 poste 234
maxime.beaudoin@mern.gouv.qc.ca

2022/09/01

DESCRIPTION DU SITE OCCUPÉ

TROIS-RIVES

5204 199 367335 18

Camp
Abri à bois

2.5 3.2
1.2 1.2

Original signé

Original signé

VILLE DE LA TUQUE

RAPPORT D'INSPECTION OSD

N° de dossier	N° d'avis
LT2022-313-1097	369

53-54

Date de dénonciation	2022-10-31	Plaignant	

Secteur	Feuillet cartographique	Repère géographique
lac Weectigo	32B01SE	lac Weectigo

Latitude	5 321 772
Longitude	249 517

Canton:	Municipalité/MRC
Huot	La Tuque



Occupant Présumé:	supposé Nico
Adresse:	
N° téléphone:	

Accès	Type d'OSD	Visité le	Nom du Technicien
bateau	camp/cache	2022-10-31	BV/PP

Dimensions Bâtiment principal:	Bâtiment annexe 1	Bâtiment annexe 2	Bâtiment annexe 3
6'x6'	So	So	So

Fondations	aucunes
Revêtement extérieur	Toile
Revêtement intérieur	Toile
Couverture	Tôle
Service d'électricité	non
Estimation bâtiment principal	0 $ à 2999 $
Estimation des annexes	So
Déboisement du terrain	non
Déboisement de la bande riveraine	non

Croquis:

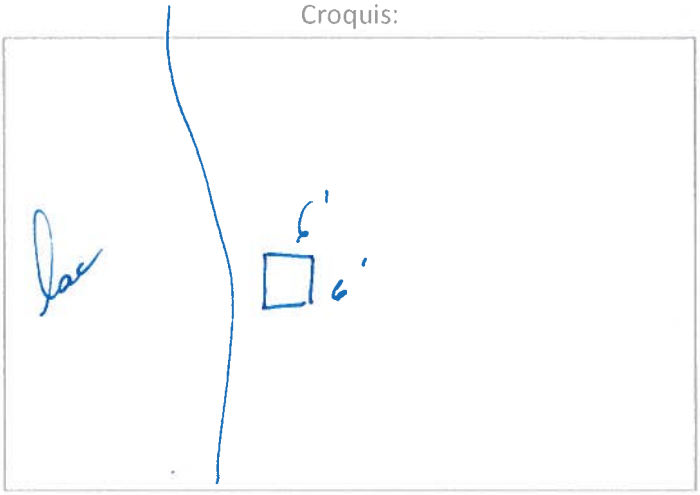

Commentaire:

Signature:	Date:	Fonction:	Numéro de téléphone:
Original signé	2022-11-03	technicien GTP	819 523 8200 poste 2694

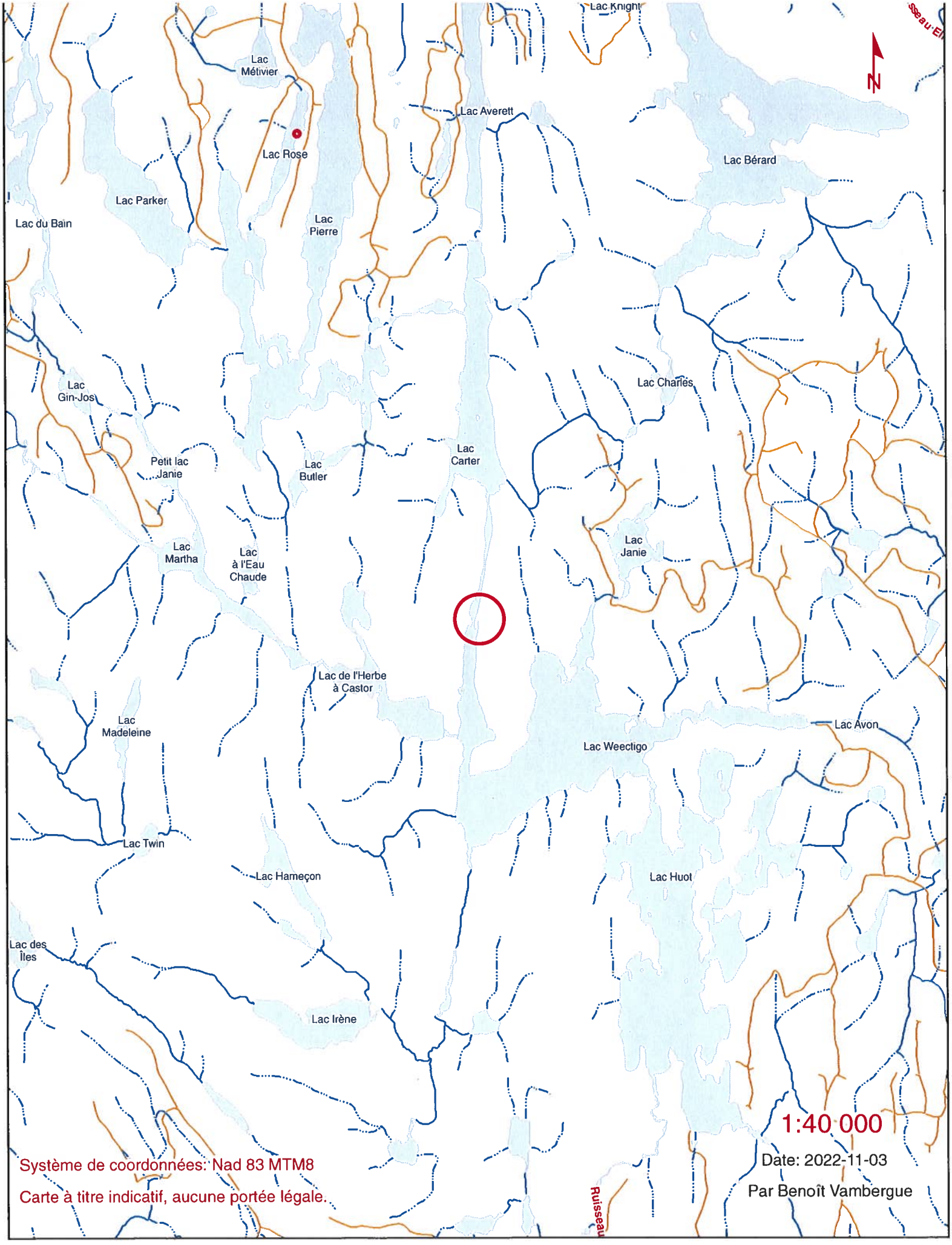
Lac Knight
Lac Métivier
Lac Averett
Lac Rose
Lac Bérard
Lac Parker
Lac du Bain
Lac Pierre
Lac Charles
Lac Gin-Jos
Petit lac Janie
Lac Butler
Lac Carter
Lac Martha
Lac à l'Eau Chaude
Lac Janie
Lac de l'Herbe à Castor
Lac Madeleine
Lac Avon
Lac Weectigo
Lac Twin
Lac Hameçon
Lac Huot
Lac des Îles
Lac Irène
N
1:40 000
Date: 2022-11-03
Par Benoît Vambergue
Système de coordonnées: Nad 83 MTM8
Carte à titre indicatif, aucune portée légale.

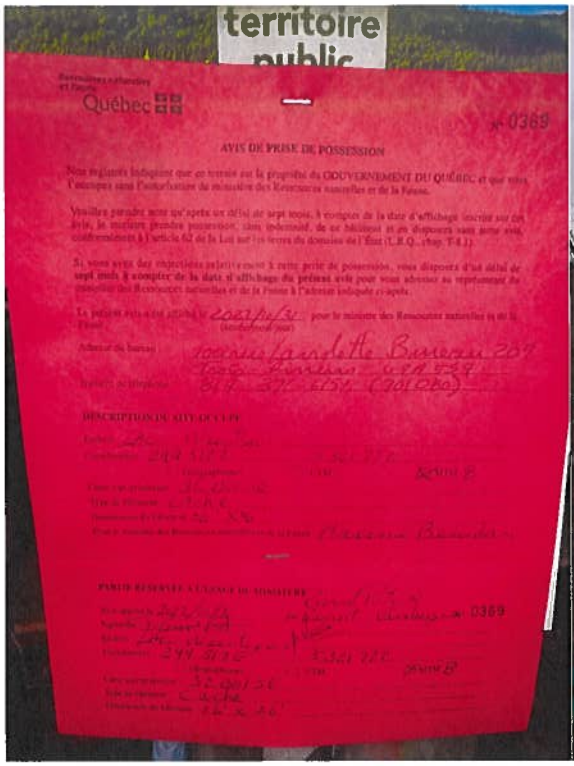



PARTIE RÉSERVÉE À L'USAGE DU MINISTÈRE

Avis apposé le 2022/10/31 par Pierrot Potvin Pierrot Vambergue N° 0369

Signature Original signé

Endroit

Coordonnées 249 517 E | 5 321 772

☐ Géographiques ☐ UTM ☒ MTM 8

Carte topographique 32 B01 SE

Type de bâtiment Cache

Dimensions du bâtiment ±6' x ±6'



53-54

VILLE DE LA TUQUE

RAPPORT D'INSPECTION OSD

N° de dossier	N° d'avis
LT2022-252-1036	302

Date de dénonciation	2022-09-21	Plaignant		53-54

Secteur	Feuillet cartographique	Repère géographique
S Lac Jeune	31O14SO	Lac Innommé

Latitude	5 303 195
Longitude	159 739

Canton:	Municipalité/MRC
Gosselin	La Tuque



Occupant Présumé:	So

Adresse:	
N° téléphone:	

Accès	Type d'OSD	Visité le	Nom du Technicien
vtt	camp/cache	2022-09-21	BV/PP

Dimensions Bâtiment principal:	Bâtiment annexe 1	Bâtiment annexe 2	Bâtiment annexe 3
5'x5'	So	So	So

Fondations	aucunes
Revêtement extérieur	Bois
Revêtement intérieur	Bois
Couverture	Tôle
Service d'électricité	non
Estimation bâtiment principal	0 $ à 2999 $
Estimation des annexes	So
Déboisement du terrain	non
Déboisement de la bande riveraine	non

Croquis:

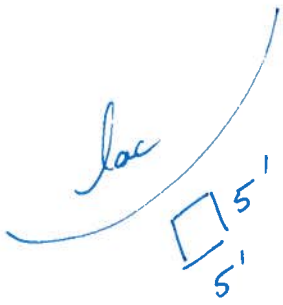

Commentaire:

Signature:	Date:	Fonction:	Numéro de téléphone:
Original signé	2022-09-27	technicien GTP	819 523 8200 poste 2694

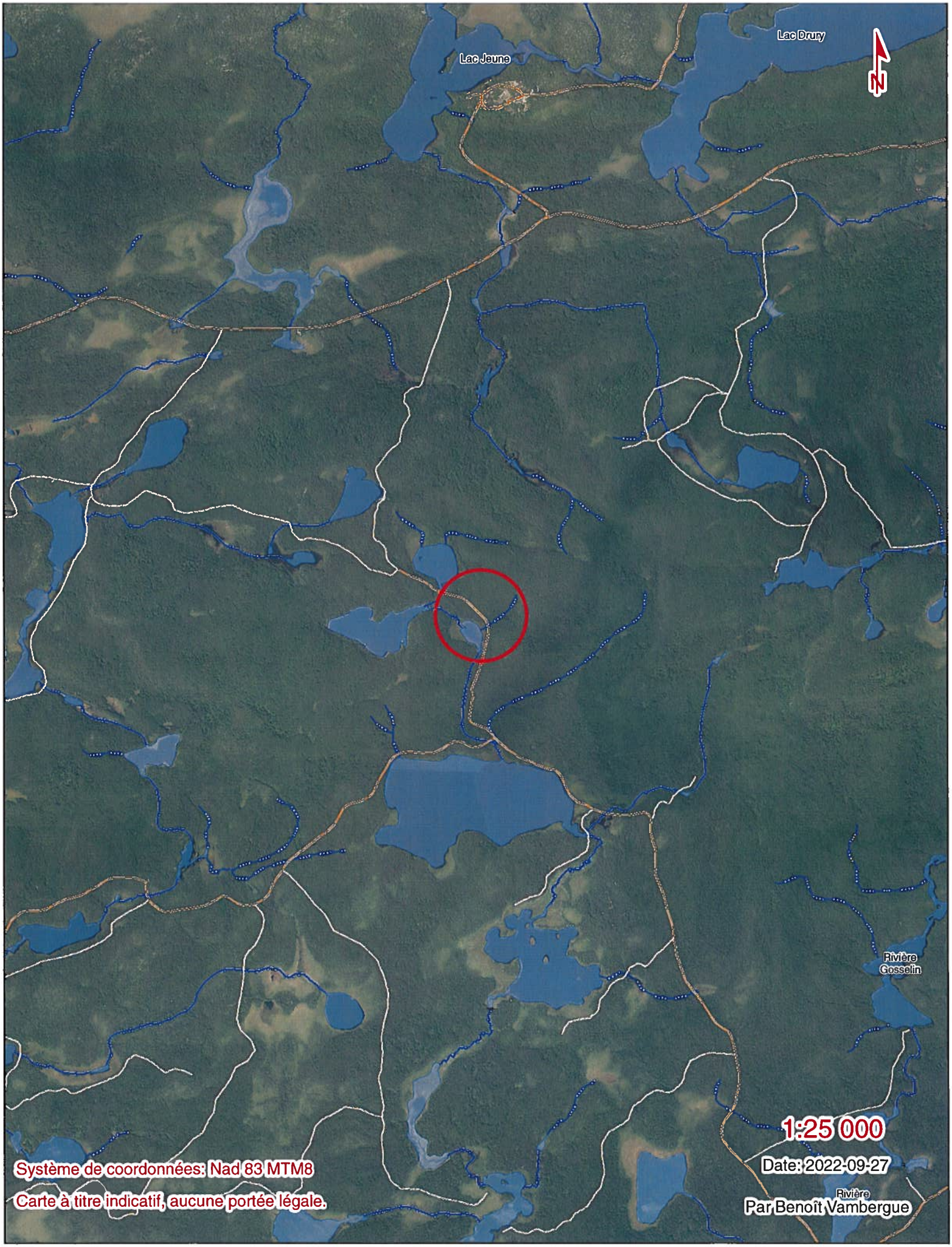
Lac Drury
Lac Jaune
N
Rivière
Gosselin
1:25 000
Date: 2022-09-27
Rivière
Par Benoit Vambergue
Système de coordonnées: Nad 83 MTM8
Carte à titre indicatif, aucune portée légale.



PARTIE RÉSERVÉE À L'USAGE DU MINISTÈRE Pierre Potvin

Avis apposé le 2022/09/21 par Benoît Vambergue N° 0302

Signature : Original signé

Endroit : Sud du Lac Jeune

Coordonnées : 159739 E 5303195 N

☐ Géographiques ☐ UTM ☒ MTM 8

Carte topographique : 31G/SO

Type de bâtiment : Cache

Dimensions du bâtiment : 5' X 5'


Association de chasse et pêche
Lac Gosselin
TERRITOIRE OCCUPÉ
GROUPE #5
53-54
10 chasseu
à l'affût

VILLE DE LA TUQUE

RAPPORT D'INSPECTION OSD

N° de dossier	N° d'avis
LT2022-249-1033	299

53-54

Date de dénonciation	2022-09-21	Plaignant	

Secteur	Feuillet cartographique	Repère géographique
SE Lac Jeune	31O14SO	SE Lac Jeune

Latitude	5 303 305
Longitude	157 428

Canton:	Municipalité/MRC
Gosselin	La Tuque



Occupant Présumé:	So
Adresse:	
N° téléphone:	

Accès	Type d'OSD	Visité le	Nom du Technicien
vtt	camp/cache	2022-09-21	BV/PP

Dimensions Bâtiment principal:	Bâtiment annexe 1	Bâtiment annexe 2	Bâtiment annexe 3
5'x5'	So	So	So

Fondations	pilotis
Revêtement extérieur	Bois
Revêtement intérieur	Bois
Couverture	Tôle
Service d'électricité	non
Estimation bâtiment principal	0 $ à 2999 $
Estimation des annexes	So
Déboisement du terrain	non
Déboisement de la bande riveraine	non

Croquis:



Commentaire:

Signature:	Date:	Fonction:	Numéro de téléphone:
Original signé	2022-09-26	technicien GTP	819 523 8200 poste 2694

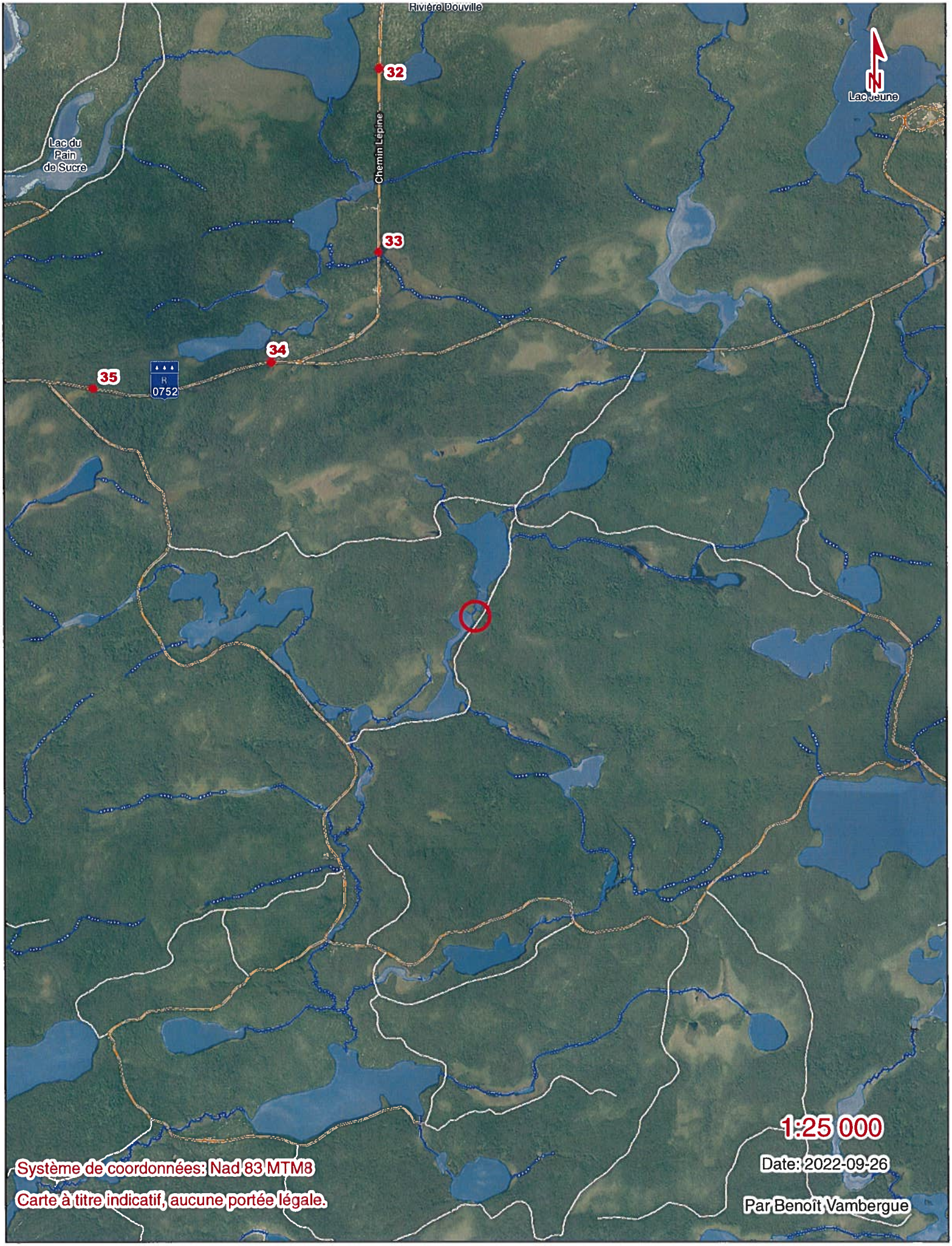
Rivière Douville
32
Chemin Lépine
Lac Jeune
Lac du
Pain
de Sucre
33
34
35
R
0752
N
1:25 000
Date: 2022-09-26
Par Benoit Vambergue
Système de coordonnées: Nad 83 MTM8
Carte à titre indicatif, aucune portée légale.



PARTIE RÉSERVÉE À L'USAGE DU MINISTÈRE Pierre Potvin

Avis apposé le 2022/09/21 par Benoît Vanbergue N° 0299

Signature : Original signé

Endroit : Sud/Est du Lac Jeune

Coordonnées : 157428 E 5303305 N

☐ Géographiques ☐ UTM ☒ MTM 8

Carte topographique : 31G14SO

Type de bâtiment : cache

Dimensions du bâtiment : 5' X 5'

VILLE DE LA TUQUE

RAPPORT D'INSPECTION OSD

N° de dossier	N° d'avis
LT2022-251-1035	301

Date de dénonciation	2022-09-21	Plaignant	53-54

Secteur	Feuillet cartographique	Repère géographique
S Lac Jeune	31O14SO	Lac Innommé

Latitude	5 303 568
Longitude	158 697

Canton:	Municipalité/MRC
Gosselin	La Tuque



Occupant Présumé:	So
Adresse:	
N° téléphone:	

Accès	Type d'OSD	Visité le	Nom du Technicien
vtt	camp/cache	2022-09-21	BV/PP

Dimensions Bâtiment principal:	Bâtiment annexe 1	Bâtiment annexe 2	Bâtiment annexe 3
5'x5'	So	So	So

Fondations	aucunes
Revêtement extérieur	Bois
Revêtement intérieur	Bois
Couverture	Tôle
Service d'électricité	non
Estimation bâtiment principal	0 $ à 2999 $
Estimation des annexes	So
Déboisement du terrain	non
Déboisement de la bande riveraine	non

Croquis:



Commentaire:

Signature: Original signé

Date:	Fonction:	Numéro de téléphone:
2022-09-27	technicien GTP	819 523 8200 poste 2694

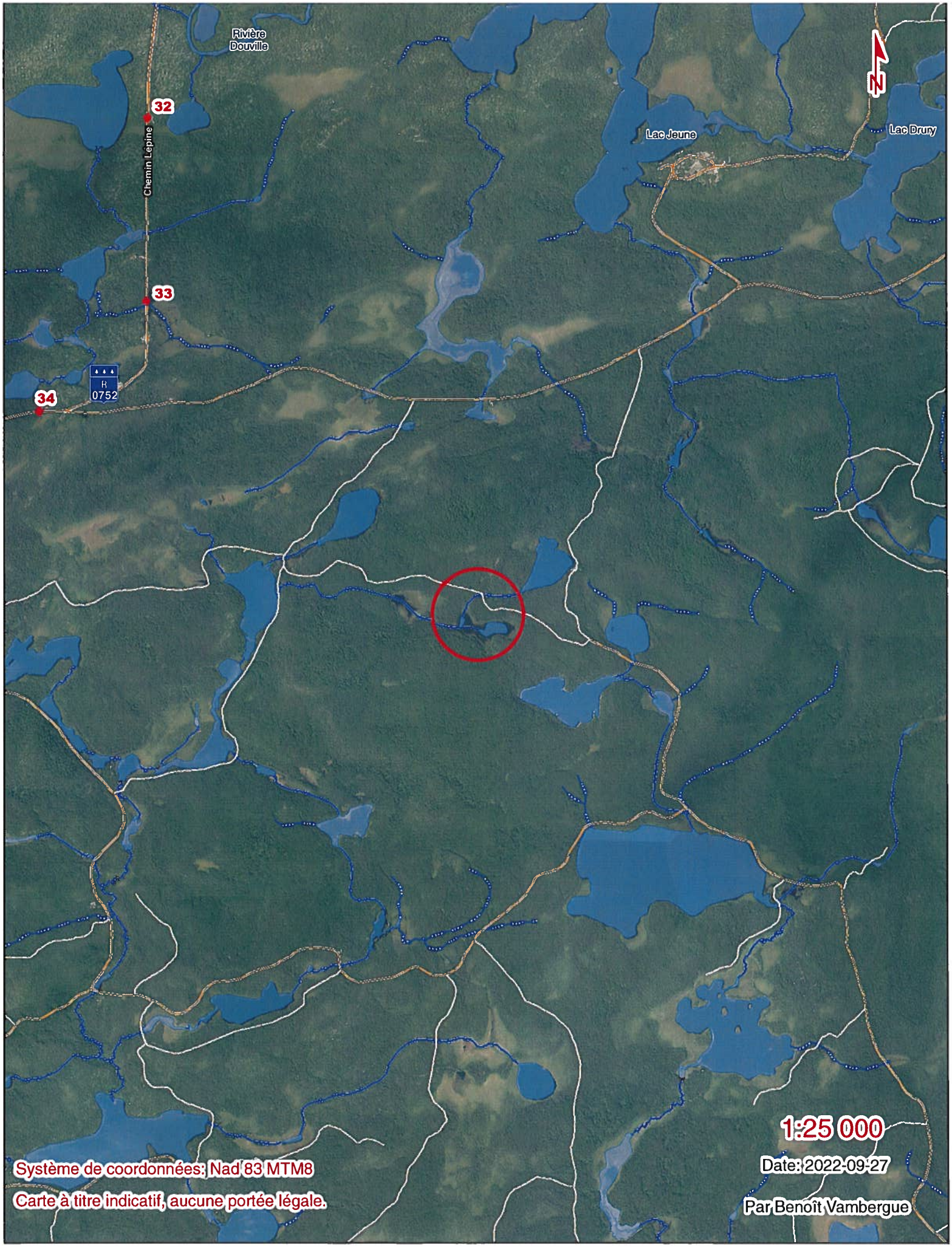
Rivière Douville
32
Chemin Lépine
33
34
0752
Lac Jeune
Lac Drury
N
1:25 000
Date: 2022-09-27
Par Benoît Vambergue
Système de coordonnées: Nad 83 MTM8
Carte à titre indicatif, aucune portée légale.

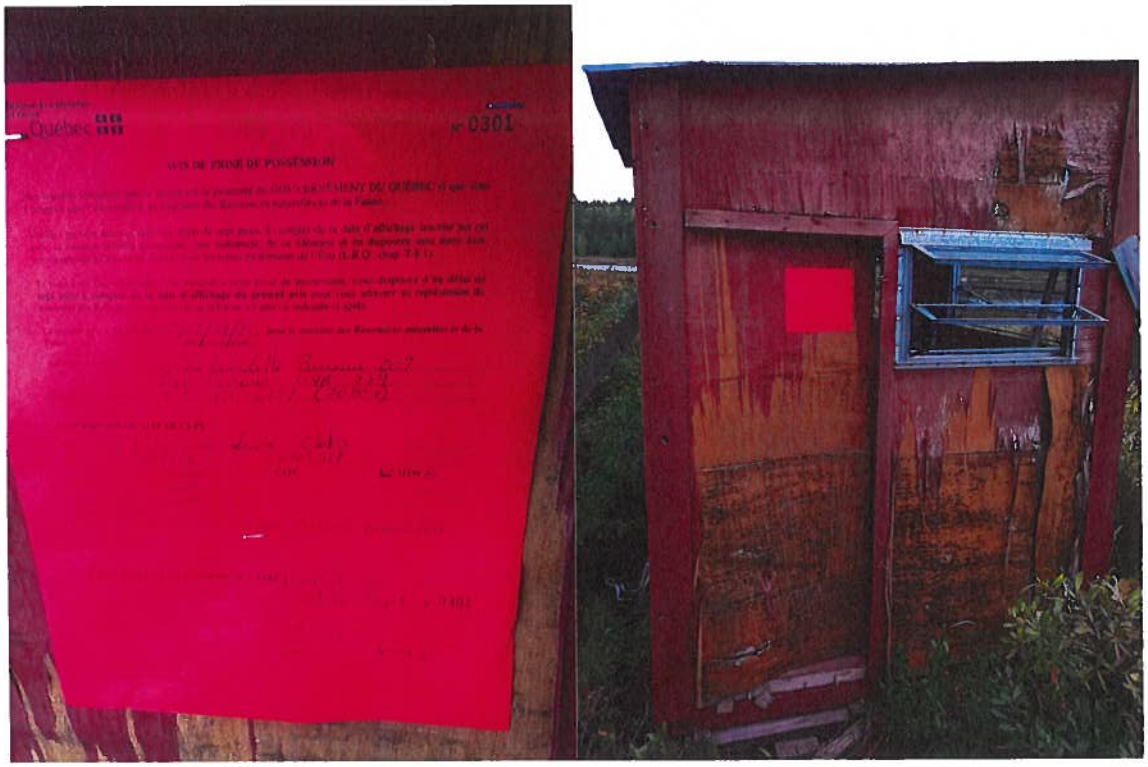

PARTIE RÉSERVÉE À L'USAGE DU MINISTÈRE Benoit Potvin

Avis apposé le 2022/09/21 par Benoit Vanbergue N° 0301

Signature Original signé

Endroit : Sud du Lac Jeune Clova

Coordonnées : 158697 E 5303568

☐ Géographiques ☐ UTM ☒ MTM 8

Carte topographique : 31G14SO

Type de bâtiment : Cache

Dimensions du bâtiment : 5' X 5'



LT 2019-07-914

RAPPORT D'INSPECTION — Occupation sans droits

A - LOCALISATION DE L'OCCUPATION

Numéro de l'avis : 0126

1 Désignation au cadastre du Québec

Numéro de lot rénové (numéro supérieur à 1 000 000) : _____

2 Désignation au cadastre non rénové

Canton, seigneurie, paroisse ou bassin : LETONDAL

Rang, territoire non divisé : _____

Lot, parcelle, partie : _____

3 Autres renseignements

Feuillet cartographique : 31O16SO

Nom du plan d'eau : AU SUD DU LAC CAPIMIT

Municipalité ou MRC : LA TUQUE

4 Coordonnées GPS ☒ ou Autre ☐

Datum : NAD27 ☐ NAD83 ☐ Projection : UTM ☐ MTM ☒ Fuseau : 8

Nord: 244040 Est : 5297544 ou Latitude : _____ Longitude : _____

B - ACCESSIBILITÉ

1 Accès à l'occupation par Automobile ☐ Véhicule utilitaire ☐ QUAD ☒ À pied ☐

Bateau ☐ Avion ☐

2 Chemin ouvert à l'année Oui ☐ Non ☒

C - IDENTITÉ DE L'OCCUPANT

Connu ☐ Inconnu ☒

1 IDENTITÉ M. ☐ Mme ☐

NOM ET PRÉNOM OU PERSONNE MORALE (EN LETTRES MOULÉES)

2 À remplir s'il s'agit d'une personne morale, d'une association ou d'un groupe de personnes.

REPRÉSENTÉ PAR

NOM ET PRÉNOM DU REPRÉSENTANT — FONCTION

3 NUMÉROS DE TÉLÉPHONE (individu ou représentant)

Résidence :

Autre :

4 ADRESSE (individu ou représentant)

NUMÉRO — RUE

VILLE — PROVINCE — Code postal :

D – CARACTÉRISTIQUES DE L'OCCUPATION

1 Type de la construction Cache/Tour de guet ☐ Chalet/Camp ☒ Abri au sol/Tente ☐ Roulotte ☐ Maison-mobile ☐

Aucune construction ☐ Autre ☐ Précisez : _____

2 Dimensions de l'occupation

Largeur (mètres) : 3,65 m Profondeur (mètres) : 4,88 m Superficie (mètres carrés) : ≈ 17,80 m²

3 Dépendances Remise ☐ Garage ☐ Hangar à bateau ☐ Quai flottant ☐ Quai permanent ☐

Aucune construction ☐ Autre ☐ Précisez : _____

4 Durée de l'occupation (si connue)

Depuis le : _____ (Année — Mois — Jour)

E – DESCRIPTION DE LA CONSTRUCTION PRINCIPALE

1 **Fondation**	Pilotis ☐	Bloc ☐	Aucune ☒	
2 **Revêtement**				
Extérieur : OSB	Intérieur (si possible) : OSB	Couverture : OSB		
3 **Service d'électricité**	Oui ☐	Non ☒		
4 **Estimation**				
Bâtiment principal :	0 $ à 2 999 $ ☒	3 000 $ à 9 999 $ ☐	10 000 $ à 24 999 $ ☐	25 000 $ et plus ☐
Dépendances :	0 $ à 499 $ ☐	500 $ à 1 999 $ ☐	2 000 $ à 4 999 $ ☐	5 000 $ et plus ☐

F – DÉBOISEMENT

1 **Déboisement du terrain**	Oui ☐	Non ☒
2 **Déboisement de la bande riveraine**	Oui ☐	Non ☒

G – PHOTOGRAPHIE DU BÂTIMENT



H – CROQUIS DES LIEUX ET DE L'OCCUPATION

K – SIGNATURE

J'ai personnellement constaté les faits mentionnés ci-dessus

Original signé

2020 / 10 / 27	GTP	VLT poste 2694
Année / Mois / Jour	FONCTION	NUMÉRO TÉLÉPHONE

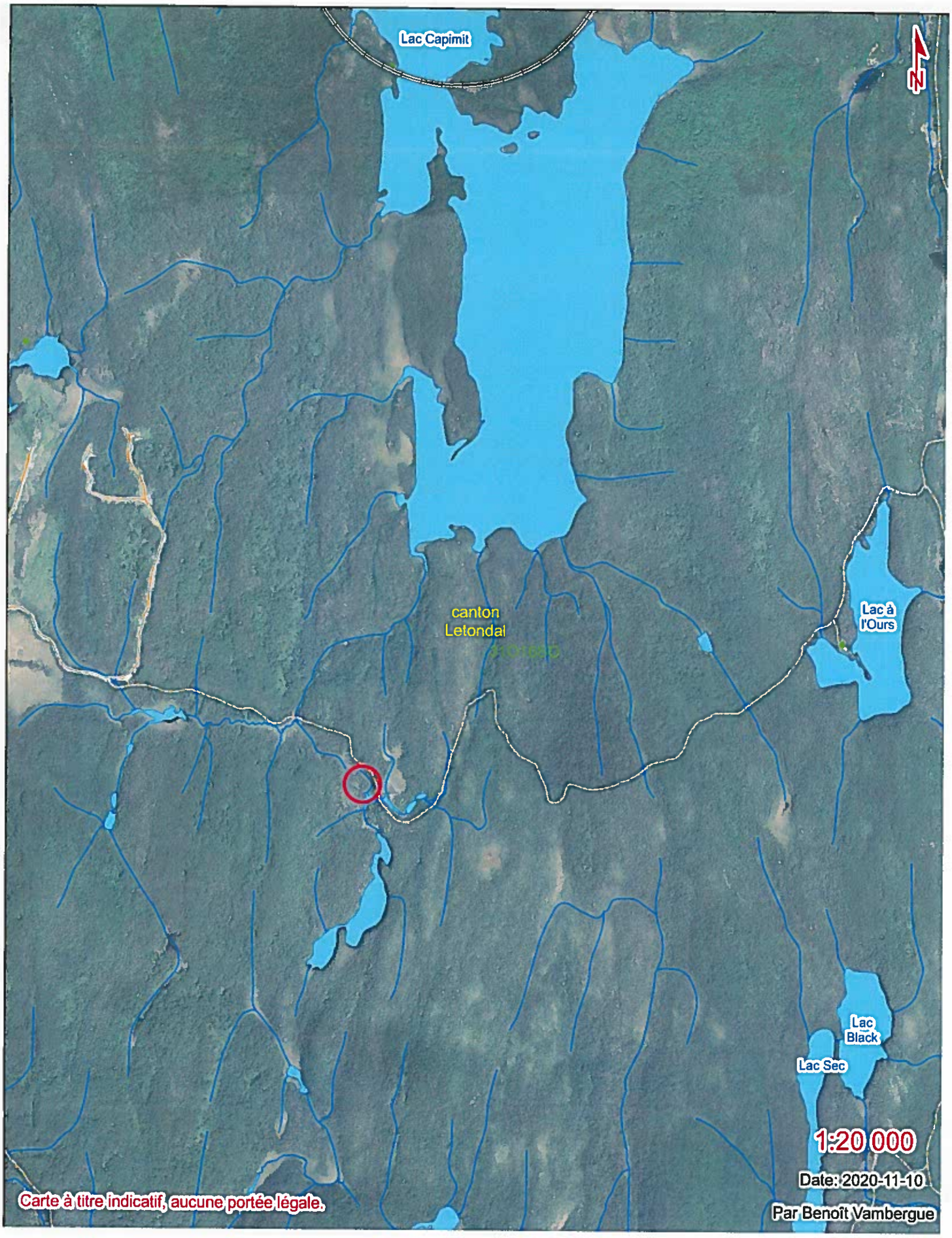
Lac Capimit
N
canton
Letondal
Lac à
l'Ours
Lac
Black
Lac Sec
1:20 000
Date: 2020-11-10
Par Benoît Vambergue
Carte à titre indicatif, aucune portée légale.

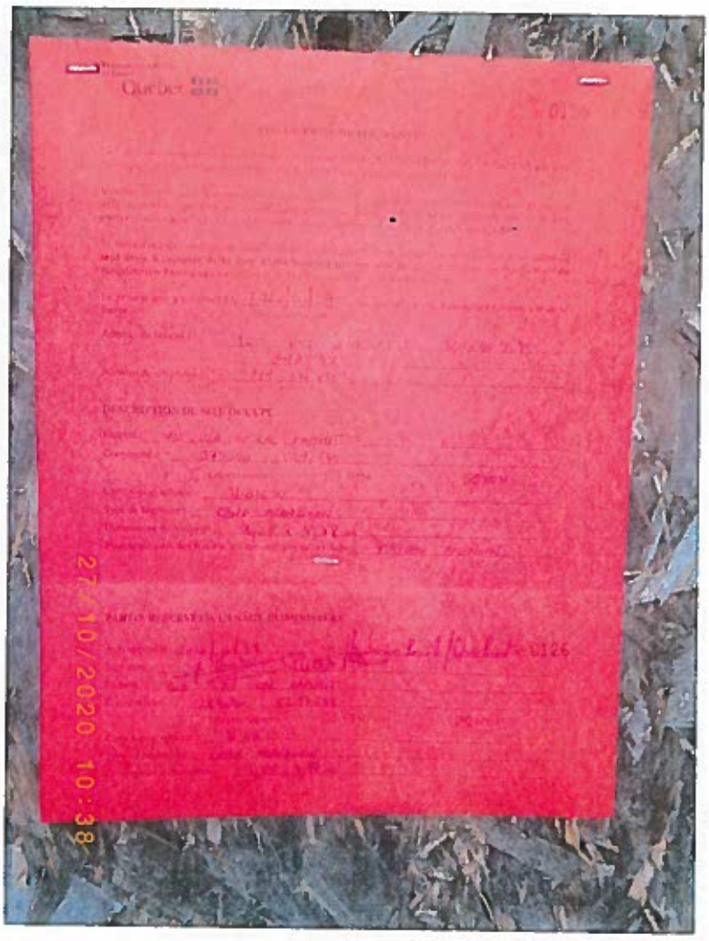

PARTIE RÉSERVÉE À L'USAGE DU MINISTÈRE

Avis apposé le 2020/10/27 par Hamberger Benoît / Petrin Pierre N° 0126

Signature : Original signé

Endroit : SUD DU CAC CAPIMIT

Coordonnées : 244040 5297544

☐ Géographiques ☐ UTM ☒ MTM

Carte topographique : 31 016 SO

Type de bâtiment : CAMP ABANDONNÉ

Dimensions du bâtiment : 3,65 x 4,88 m








10:39

VILLE DE LA TUQUE

RAPPORT D'INSPECTION OSD

N° de dossier	N° d'avis
LT2015-03-504	164

Date de dénonciation	2015-03-12	Plaignant	inconnu

Secteur	Feuillet cartographique	Repère géographique
Zec Borgia	31P16NO	Étroit

Latitude	5313996 N
Longitude	380930 E

Canton:	Municipalité/MRC
Biard	La Tuque



Occupant Présumé:	Inconnu
Adresse:	
N° téléphone:	

Accès	Type d'OSD	Visité le	Nom du Technicien
Chemin	camp/cache	2021-05-21	BV/PP

Dimensions Bâtiment principal:	Bâtiment annexe 1	Bâtiment annexe 2	Bâtiment annexe 3
3mx3m	So	So	So

Fondations	pilotis
Revêtement extérieur	Porte acier
Revêtement intérieur	Porte acier
Couverture	Tôle piscine
Service d'électricité	non
Estimation bâtiment principal	0 $ à 2999 $
Estimation des annexes	So
Déboisement du terrain	non
Déboisement de la bande riveraine	non

Croquis:

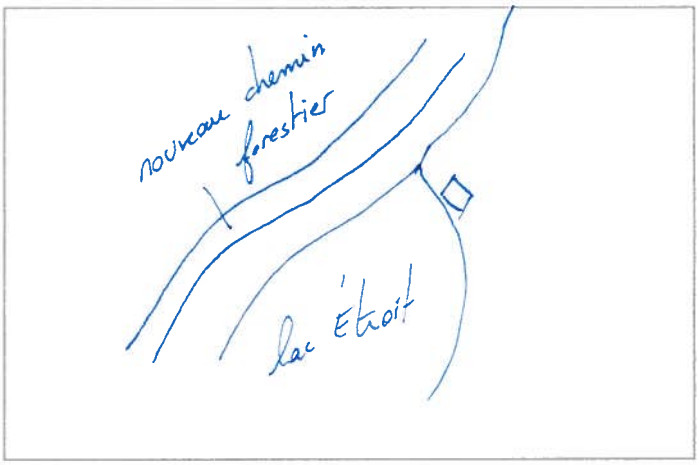

Commentaire:

Accessible en camion

Signature:	Date:	Fonction:	Numéro de téléphone:
Original signé	2021-06-02	Technicien GTP	819 523 8200 poste 2694

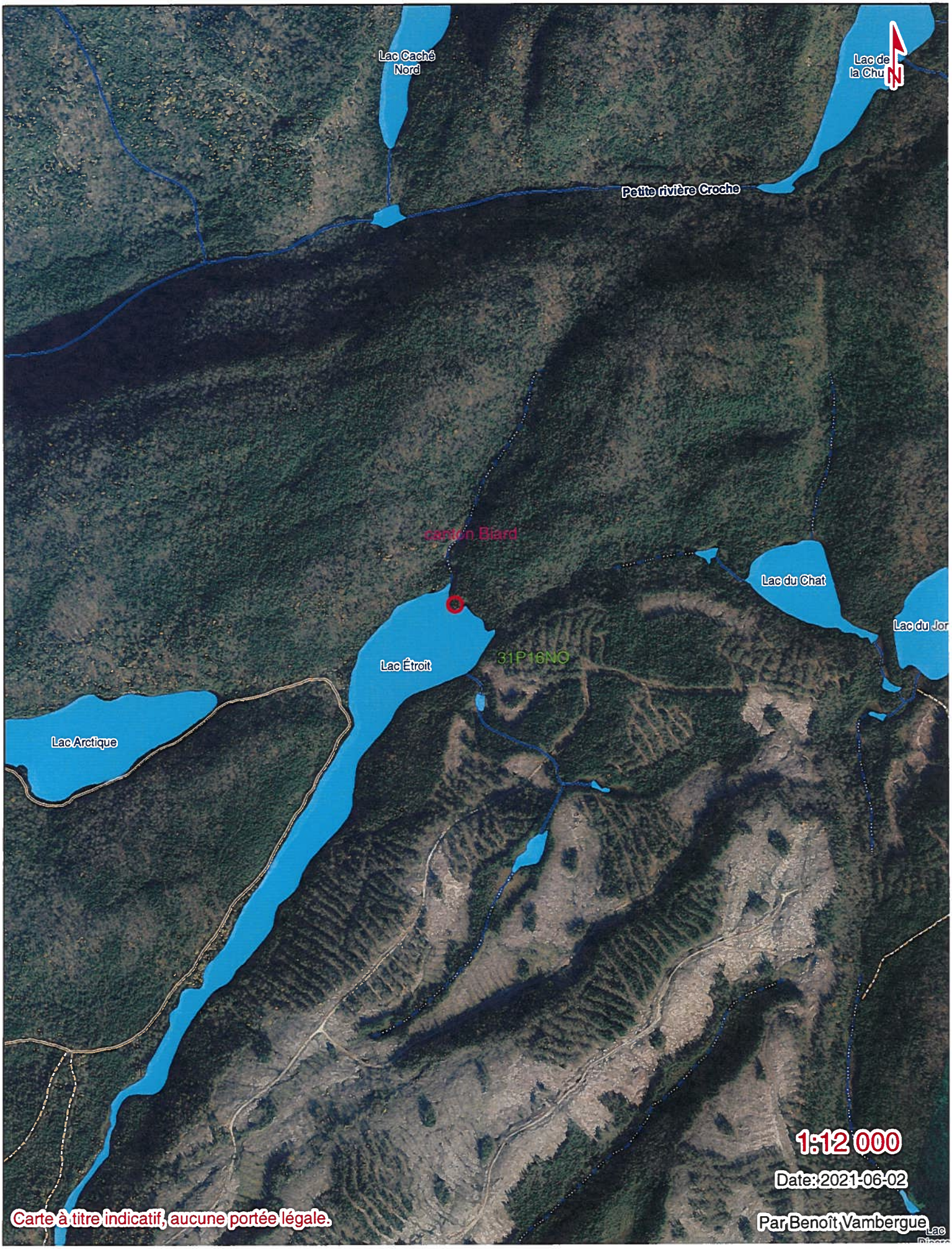
Lac Caché Nord
Lac de la Chu
N
Petite rivière Croche
canton Biard
Lac du Chat
Lac du Jor
Lac Étroit
31P16NO
Lac Arctique
1:12 000
Date: 2021-06-02
Carte à titre indicatif, aucune portée légale.
Par Benoît Vambergue



PARTIE RÉSERVÉE À L'USAGE DU MINISTÈRE

Avis apposé le 2021/05/21 par Vandergucht B / Potvin P N° 0164

Signature : Original signé

Endroit : ZEC BORGIA AU NORD DU LAC ETROIT

Coordonnées : 380 930 E 5313 996 N

☐ Géographiques ☐ UTM ☒ MTM

Carte topographique : 31P16 NO

Type de bâtiment : CACHE

Dimensions du bâtiment : 3 m x 3 m





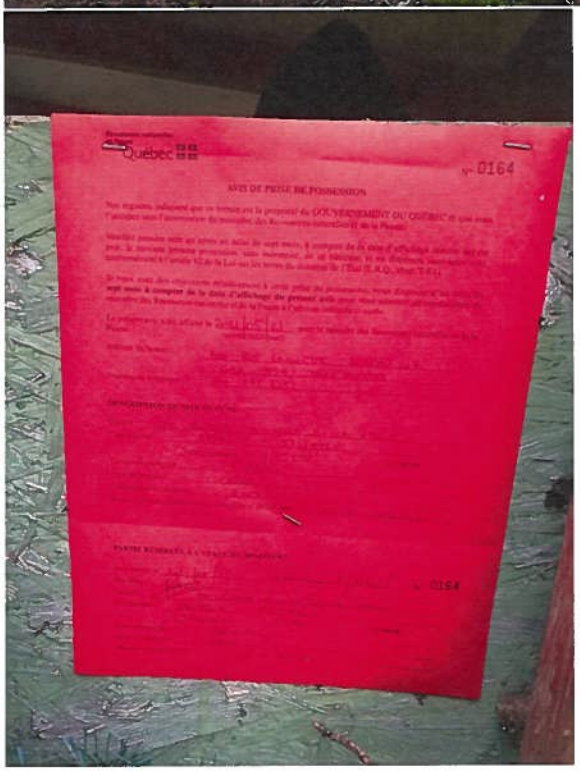
Québec
v-0164
AVIS DE PRISE DE POSSESSION
v-0164

RAPPORT D'INSPECTION OSD

N° de dossier	N° d'avis
LT2022-262-1046	314

Date de dénonciation	2022-10-03	Plaignant		53-54

Secteur	Feuillet cartographique	Repère géographique
Zec Borgia	31P15NE	NO Lac de la Serpe

Latitude	5 310 845
Longitude	379 369

Canton:	Municipalité/MRC
Borgia	La Tuque



Occupant Présumé:	So
Adresse:	
N° téléphone:	

Accès	Type d'OSD	Visité le	Nom du Technicien
vtt	camp/cache	2022-10-03	BV/PP

Dimensions Bâtiment principal:	Bâtiment annexe 1	Bâtiment annexe 2	Bâtiment annexe 3
4'x8'	So	So	So

Fondations	pilotis
Revêtement extérieur	Tôle
Revêtement intérieur	So
Couverture	Tôle
Service d'électricité	non
Estimation bâtiment principal	0 $ à 2999 $
Estimation des annexes	So
Déboisement du terrain	non
Déboisement de la bande riveraine	non

Croquis:

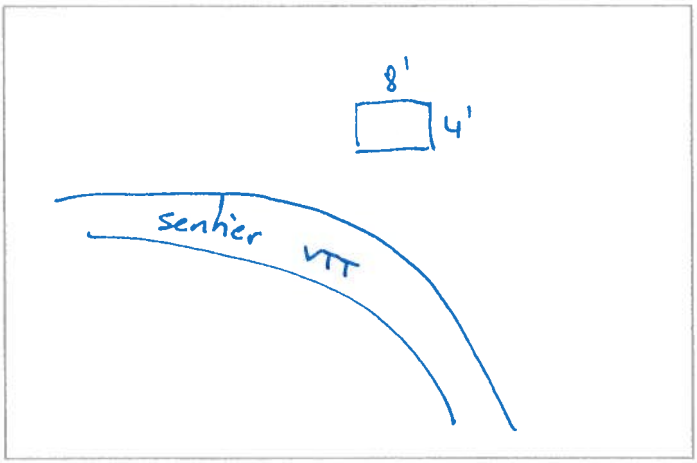

Commentaire:

Signature:	Date:	Fonction:	Numéro de téléphone:
Original signé	2022-10-11	technicien GTP	819 523 8200 poste 2694

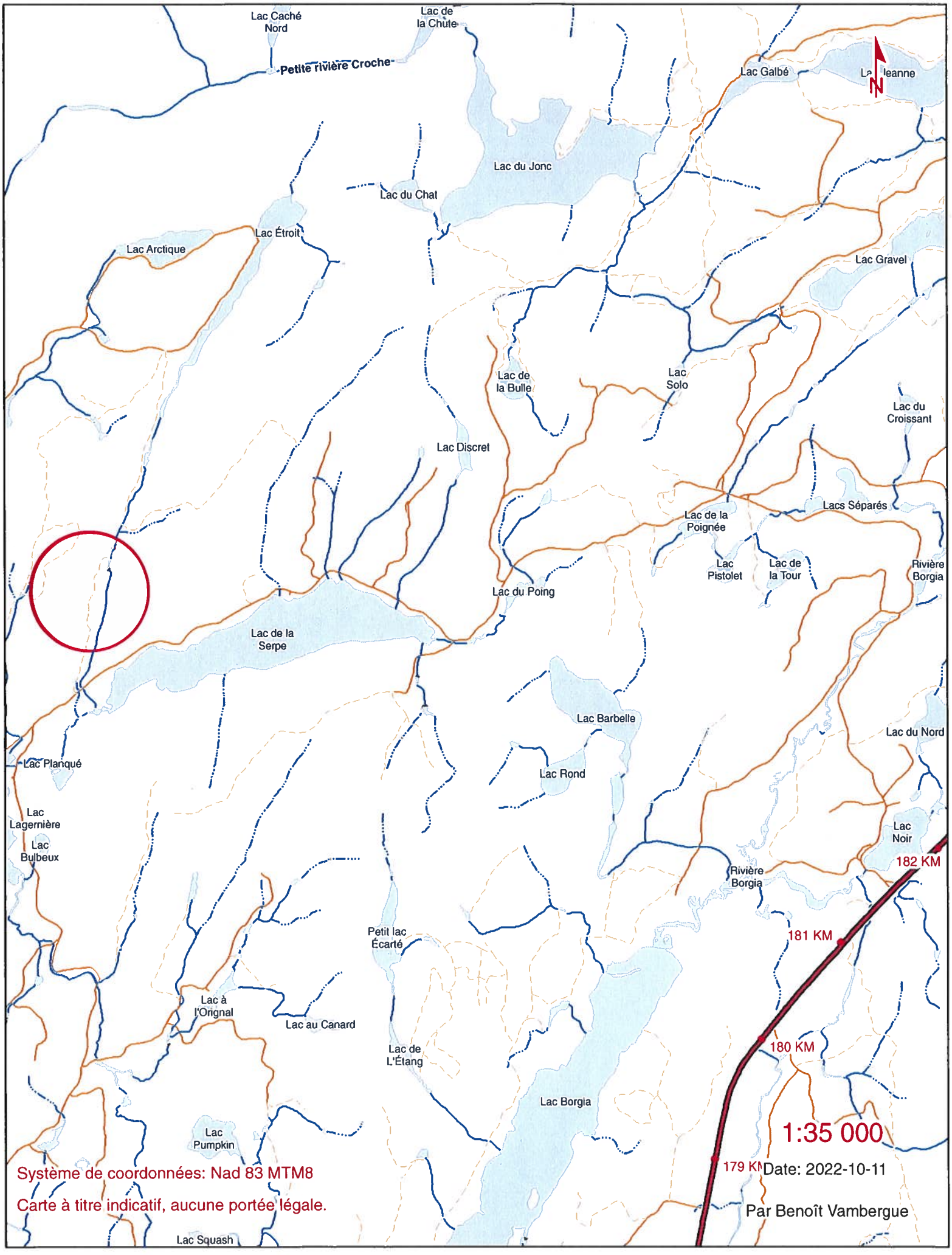
Lac Caché Nord
Lac de la Chute
Petite rivière Croche
Lac Galbé
Lac du Jonc
Lac du Chat
Lac Étroit
Lac Arctique
Lac Gravel
Lac de la Bulle
Lac Solo
Lac du Croissant
Lac Discret
Lacs Séparés
Lac de la Poignée
Lac Pistolet
Lac de la Tour
Rivière Borgia
Lac du Poing
Lac de la Serpe
Lac Barbelle
Lac du Nord
Lac Planqué
Lac Rond
Lac Lagernière
Lac Bulbeux
Lac Noir
Rivière Borgia
182 KM
181 KM
Petit lac Écarté
Lac à l'Orignal
Lac au Canard
180 KM
Lac de L'Étang
Lac Borgia
Lac Pumpkin
179 KM
Lac Squash
N
1:35 000
Date: 2022-10-11
Par Benoît Vambergue
Système de coordonnées: Nad 83 MTM8
Carte à titre indicatif, aucune portée légale.

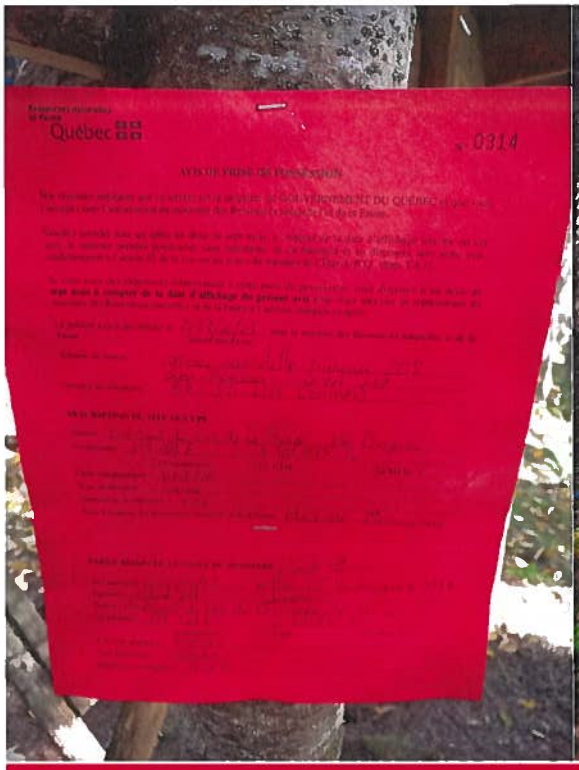



PARTIE RÉSERVÉE À L'USAGE DU MINISTÈRE Pierrot Potvin

Avis apposé le 2022/10/03 par Benoît Vanbergue N° 0314

Signature : Original signé

Endroit : Nord Ouest du Lac de Lal Serpe, Zec Borgia

Coordonnées : 379 369 E 5 310 845 N

☐ Géographiques ☐ UTM ☒ MTM 8

Carte topographique : 31P15NE

Type de bâtiment : Cache

Dimensions du bâtiment : 4' x 8'



VILLE DE LA TUQUE

RAPPORT D'INSPECTION OSD

N° de dossier	N° d'avis
LT2022-265-1049	319

Date de dénonciation	2022-10-03	Plaignant	53-54

Secteur	Feuillet cartographique	Repère géographique
Zec Borgia	31P15NE	E Lac Bicolore

Latitude	5 315 605
Longitude	376 772

Canton:	Municipalité/MRC
Biard	La Tuque



Occupant Présumé:	So
Adresse:	
N° téléphone:	

Accès	Type d'OSD	Visité le	Nom du Technicien
vtt	camp/cache	2022-10-03	BV/PP

Dimensions Bâtiment principal:	Bâtiment annexe 1	Bâtiment annexe 2	Bâtiment annexe 3
4'x6'	So	So	So

Fondations	pilotis
Revêtement extérieur	Bois
Revêtement intérieur	So
Couverture	Toile
Service d'électricité	non
Estimation bâtiment principal	0 $ à 2999 $
Estimation des annexes	So
Déboisement du terrain	non
Déboisement de la bande riveraine	non

Croquis:



Commentaire:

Signature:	Date:	Fonction:	Numéro de téléphone:
Original signé	2022-10-11	technicien GTP	819 523 8200 poste 2694

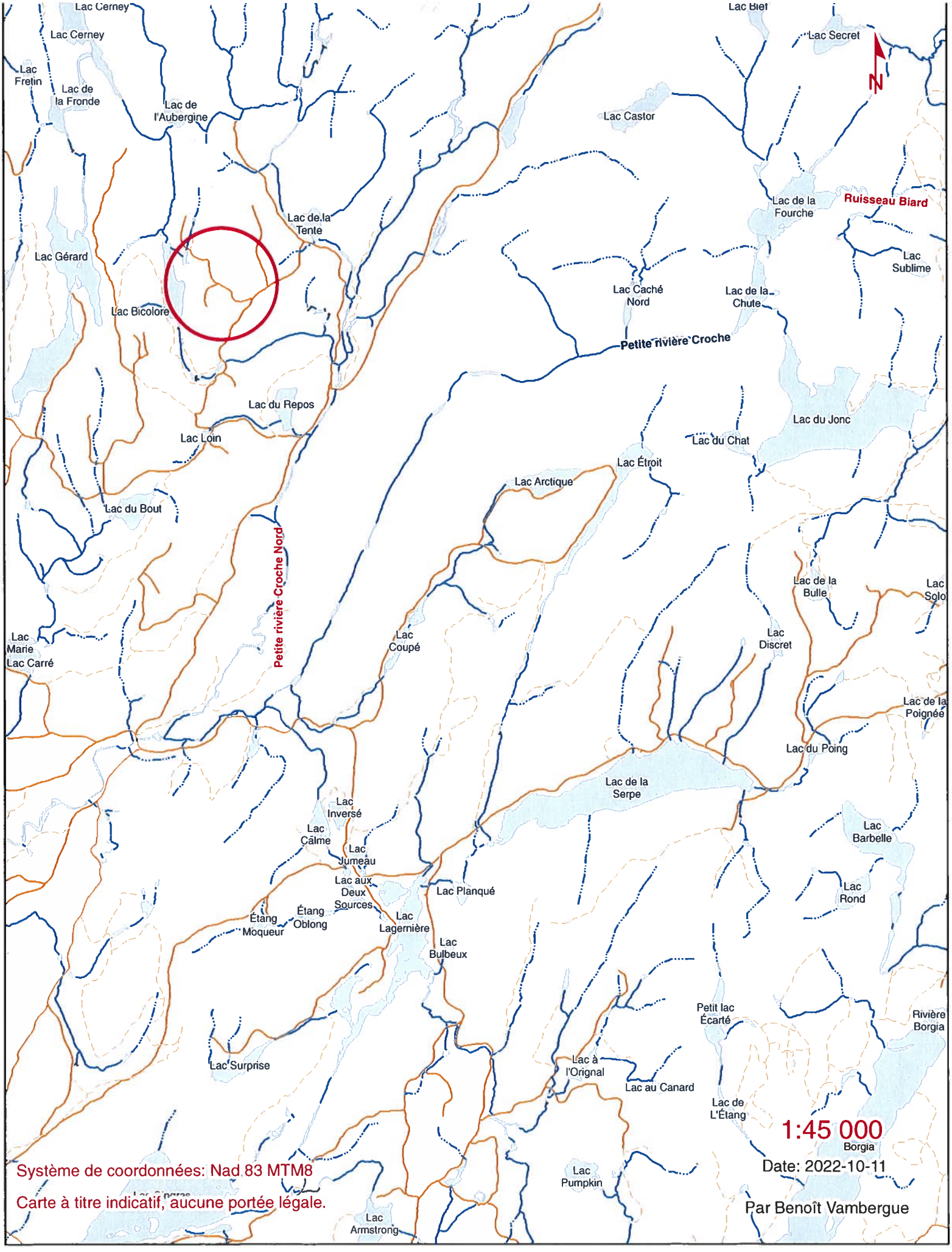
Lac Cerney
Lac Cerney
Lac Fretin
Lac de la Fronde
Lac de l'Aubergine
Lac Biel
Lac Secret
N
Lac Castor
Lac de la Fourche
Ruisseau Biard
Lac de la Tente
Lac Gérard
Lac Sublime
Lac Caché Nord
Lac de la Chute
Lac Bicolore
Petite rivière Croche
Lac du Repos
Lac du Jonc
Lac Loin
Lac du Chat
Lac Étroit
Lac Arctique
Lac du Bout
Petite rivière Croche Nord
Lac de la Bulle
Lac Solo
Lac Marie
Lac Carré
Lac Coupé
Lac Discret
Lac de la Poignée
Lac du Poing
Lac de la Serpe
Lac Inversé
Lac Barbelle
Lac Calme
Lac Jumeau
Lac aux Deux Sources
Lac Planqué
Lac Rond
Étang Moqueur
Étang Oblong
Lac Lagernière
Lac Bulbeux
Petit lac Écarté
Rivière Borgia
Lac Surprise
Lac à l'Orignal
Lac au Canard
Lac de L'Étang
1:45 000
Borgia
Date: 2022-10-11
Système de coordonnées: Nad 83 MTM8
Carte à titre indicatif, aucune portée légale.
Lac Pumpkin
Par Benoît Vambergue
Lac Armstrong



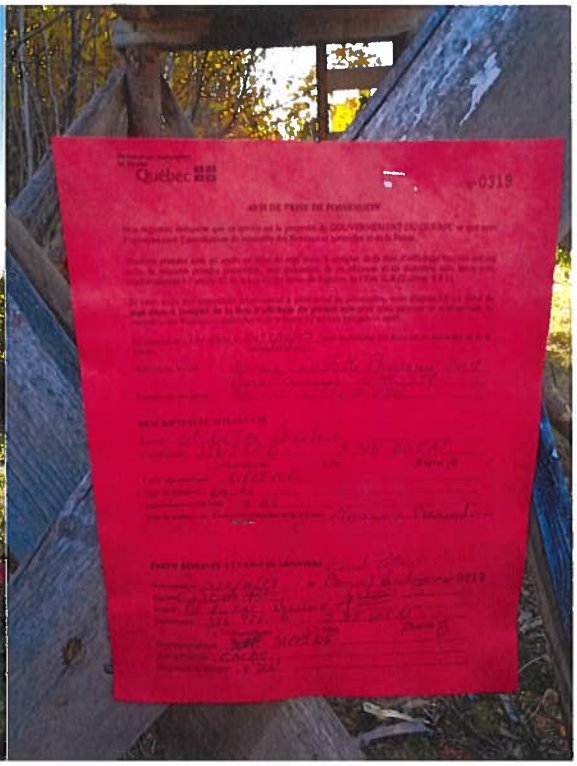

PARTIE RÉSERVÉE À L'USAGE DU MINISTÈRE Pierrot Potvin

Avis apposé le 2022/10/03 par Benoit Lambergue N° 0319

Signature Original signé

Endroit Est du Lac Bicolore

Coordonnées 376 772 E 5 315 605 N

☐ Géographiques ☐ UTM ☒ MTM 8

Carte topographique 31P15NE

Type de bâtiment Cache

Dimensions du bâtiment 4' X 6'

VILLE DE LA TUQUE

RAPPORT D'INSPECTION OSD

N° de dossier	N° d'avis
LT2022-317-1101	375

Date de dénonciation	2022-11-02	Plaignant	53-54

Secteur	Feuillet cartographique	Repère géographique
Zec Bessonne	31P09SO	N Lac Corinne

Latitude	5 268 680	Canton:	Municipalité/MRC
Longitude	385 593	Bickerdike	Lac Édouard

Occupant Présumé:	Supposé Frigon
Adresse:	
N° téléphone:	

Accès	Type d'OSD	Visité le	Nom du Technicien
vtt	camp/cache	2022-11-02	BV/PP

Dimensions Bâtiment principal:	Bâtiment annexe 1	Bâtiment annexe 2	Bâtiment annexe 3
6'x6'	So	So	So

Fondations	pilotis
Revêtement extérieur	Bois
Revêtement intérieur	Bois
Couverture	Tôle
Service d'électricité	non
Estimation bâtiment principal	0 $ à 2999 $
Estimation des annexes	So
Déboisement du terrain	non
Déboisement de la bande riveraine	non

Croquis:

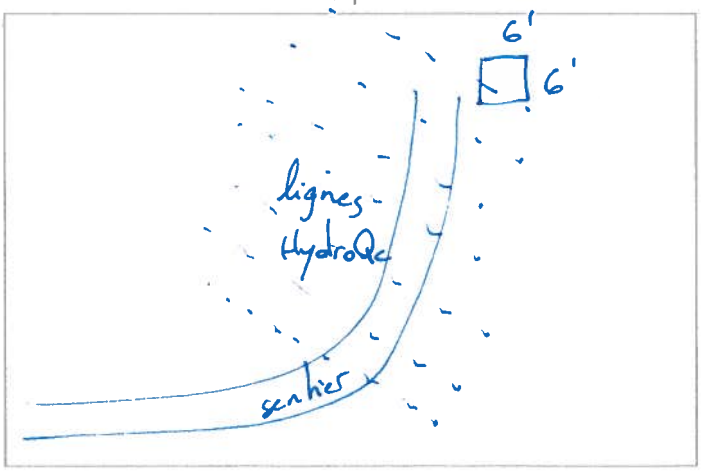

Commentaire:

photos effacées par erreur désolé

Signature:	Date:	Fonction:	Numéro de téléphone:
Original signé	2022-11-03	technicien GTP	819 523 8200 poste 2694

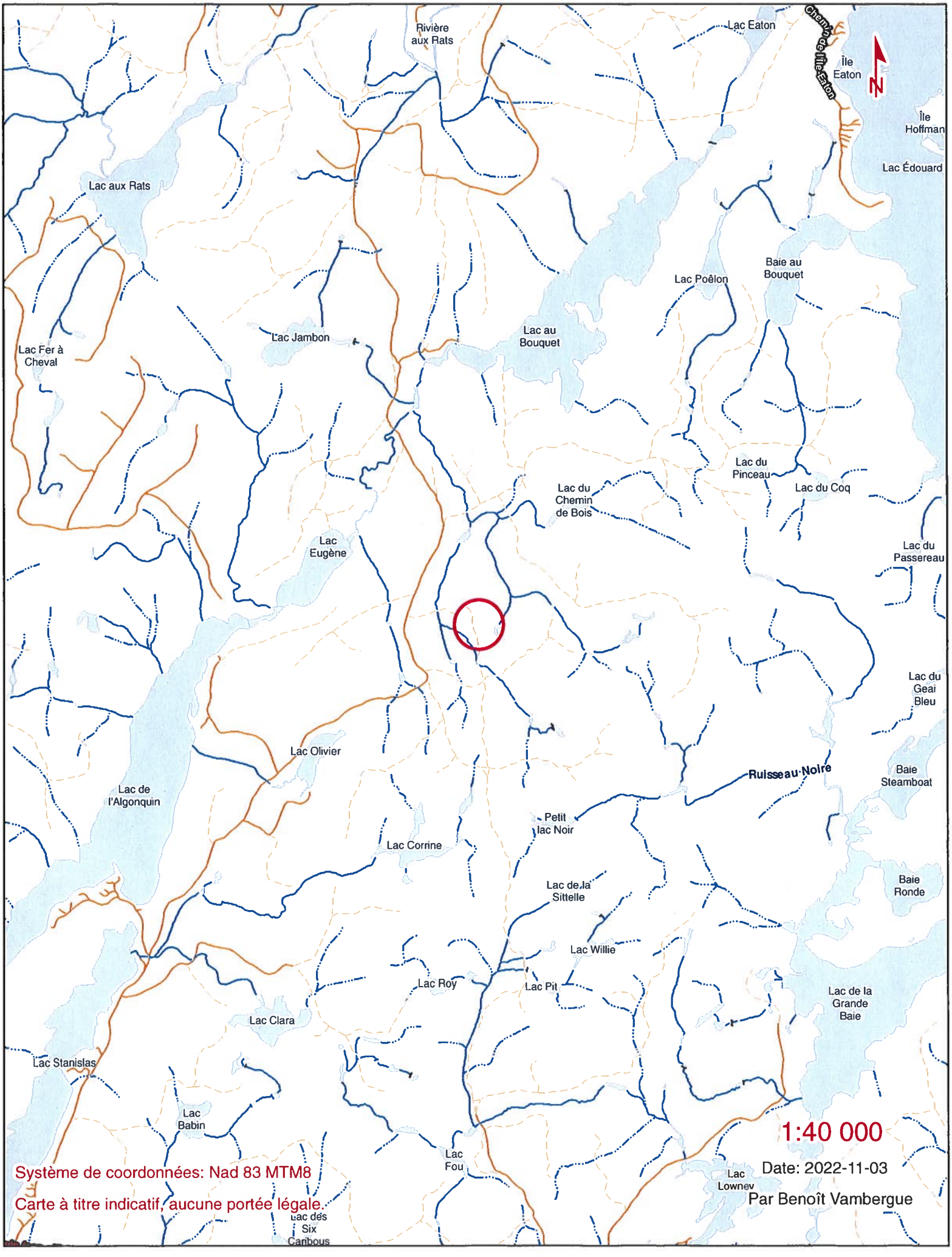
Rivière aux Rats
Lac Eaton
Chemin de l'île Eaton
Île Eaton
N
Île Hoffman
Lac Édouard
Lac aux Rats
Baie au Bouquet
Lac Poêlon
Lac Jambon
Lac au Bouquet
Lac Fer à Cheval
Lac du Pinceau
Lac du Coq
Lac du Chemin de Bois
Lac Eugène
Lac du Passereau
Lac du Geai Bleu
Lac Olivier
Ruisseau Noire
Baie Steamboat
Lac de l'Algonquin
Petit lac Noir
Lac Corrine
Lac de la Sittelle
Baie Ronde
Lac Willie
Lac Roy
Lac Pit
Lac de la Grande Baie
Lac Clara
Lac Stanislas
Lac Babin
Lac Fou
Lac Lowney
Lac des Six Caribous
1:40 000
Date: 2022-11-03
Par Benoît Vambergue
Système de coordonnées: Nad 83 MTM8
Carte à titre indicatif, aucune portée légale.

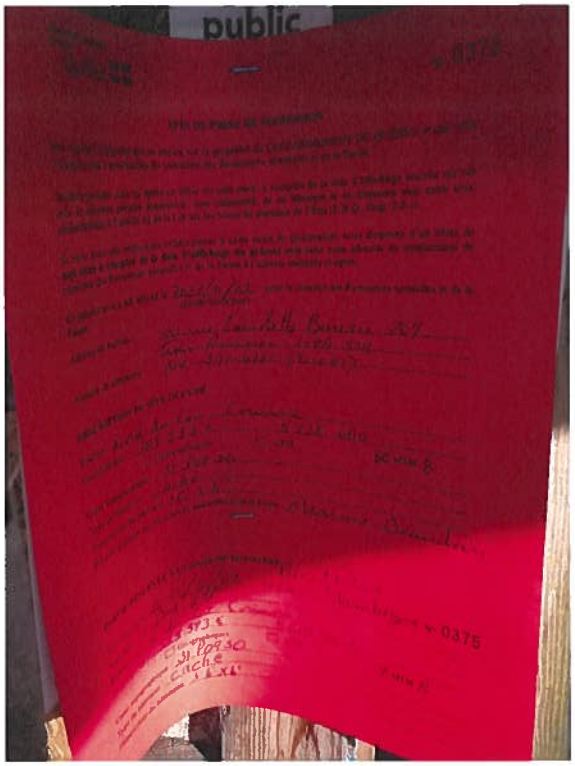

PARTIE RÉSERVÉE À L'USAGE DU MINISTÈRE

Avis apposé le 2022/11/02 par Pierrot Patron Benoît Vambergue N° 0375

Signature Original signé

Endroit Nord du lac Comme

Coordonnées 385 593 E 5 268 680 N

☐ Géographiques ☐ UTM ☒ MTM 8

Carte topographique 31 P09 SO

Type de bâtiment cache

Dimensions du bâtiment ± 6' x 6'

VILLE DE LA TUQUE

RAPPORT D'INSPECTION OSD

N° de dossier	N° d'avis
LT2022-318-1102	376

Date de dénonciation	2022-11-02	Plaignant		53-54

Secteur	Feuillet cartographique	Repère géographique
Zec Bessonne	31P09SO	N Lac corinne

Latitude	5 268 224
Longitude	385 679

Canton:	Municipalité/MRC
Bickerdike	Lac Édouard



Occupant Présumé:	Supposé frigon
Adresse:	
N° téléphone:	

Accès	Type d'OSD	Visité le	Nom du Technicien
vtt	camp/cache	2022-11-02	BV/PP

Dimensions Bâtiment principal:	Bâtiment annexe 1	Bâtiment annexe 2	Bâtiment annexe 3
4'x4'	So	So	So

Fondations	pilotis
Revêtement extérieur	Toile
Revêtement intérieur	Toile
Couverture	Bois
Service d'électricité	non
Estimation bâtiment principal	0 $ à 2999 $
Estimation des annexes	So
Déboisement du terrain	non
Déboisement de la bande riveraine	non

Croquis:

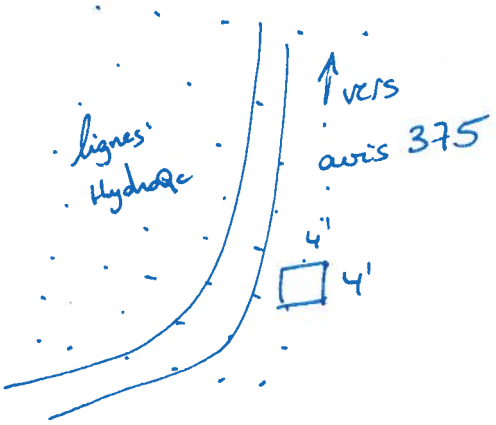

Commentaire:

Signature:	Date:	Fonction:	Numéro de téléphone:
Original signé	2022-11-03	technicien GTP	819 523 8200 poste 2694

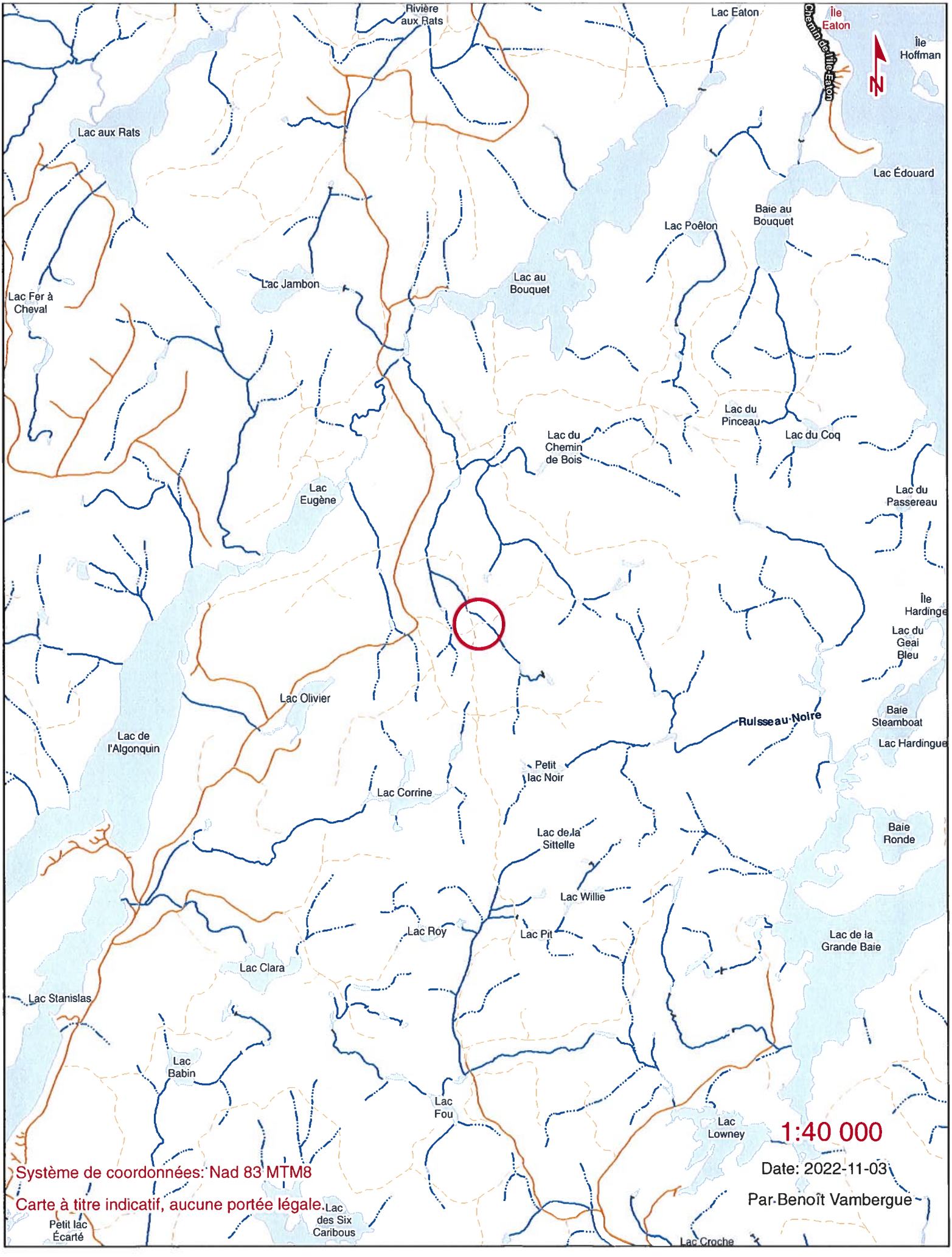
Rivière aux Rats
Lac Eaton
Île Eaton
Chemin de l'Île-Eaton
Île Hoffman
N
Lac aux Rats
Lac Édouard
Baie au Bouquet
Lac Poêlon
Lac Jambon
Lac au Bouquet
Lac Fer à Cheval
Lac du Pinceau
Lac du Coq
Lac du Chemin de Bois
Lac Eugène
Lac du Passereau
Île Hardinge
Lac du Geai Bleu
Lac Olivier
Ruisseau Noire
Baie Steamboat
Lac Hardingue
Lac de l'Algonquin
Petit lac Noir
Lac Corrine
Baie Ronde
Lac de la Sittelle
Lac Willie
Lac Roy
Lac Pit
Lac de la Grande Baie
Lac Clara
Lac Stanislas
Lac Babin
Lac Fou
Lac Lowney
Petit lac Écarté
Lac des Six Caribous
Lac Croche
1:40 000
Date: 2022-11-03
Par Benoît Vambergue
Système de coordonnées: Nad 83 MTM8
Carte à titre indicatif, aucune portée légale.

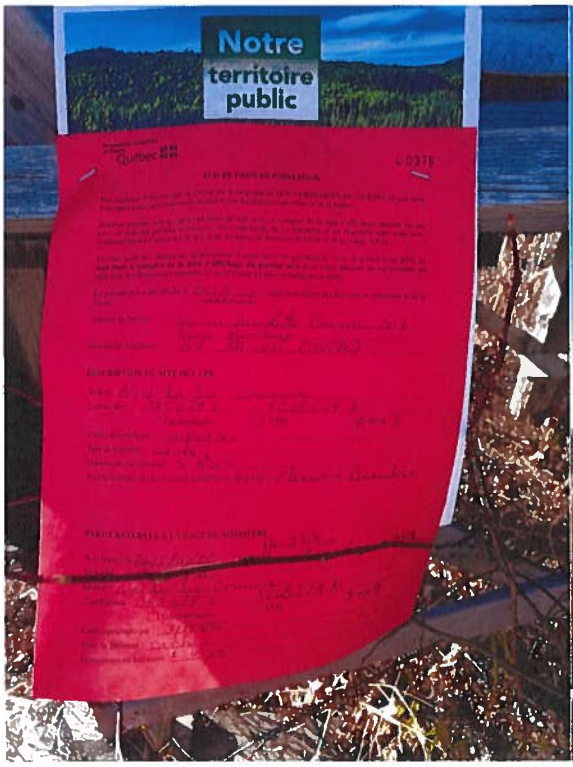



PARTIE RÉSERVÉE À L'USAGE DU MINISTÈRE

Avis apposé le 2022/11/02 par Pierrot Potvin Benoit Vambergue N° 0376

Signature Original signé

Endroit Nord du lac Commune

Coordonnées 383 679 E 5268224 N

☐ Géographiques ☐ UTM ☒ MTM 8

Carte topographique 31P0950

Type de bâtiment Cache

Dimensions du bâtiment ± 4'x4'


CHASSE
A LAFIT'
53-54

VILLE DE LA TUQUE

RAPPORT D'INSPECTION OSD

N° de dossier	N° d'avis
LT2022-333-1117	396

Date de dénonciation	2022-11-10	Plaignant		53-54

Secteur	Feuillet cartographique	Repère géographique
Lac Édouard	31P09SO	Lac Poêlon

Latitude	5 271 645
Longitude	387 799

Canton:	Municipalité/MRC
Bickerdike	Lac Édouard



Occupant Présumé:	So
Adresse:	
N° téléphone:	

Accès	Type d'OSD	Visité le	Nom du Technicien
vtt	camp/cache	2022-11-10	BV/PP

Dimensions Bâtiment principal:	Bâtiment annexe 1	Bâtiment annexe 2	Bâtiment annexe 3
4'x7'	So	So	So

Fondations	pilotis
Revêtement extérieur	Bardeaux
Revêtement intérieur	So
Couverture	Bardeaux
Service d'électricité	non
Estimation bâtiment principal	0 $ à 2999 $
Estimation des annexes	So
Déboisement du terrain	oui
Déboisement de la bande riveraine	oui

Croquis:

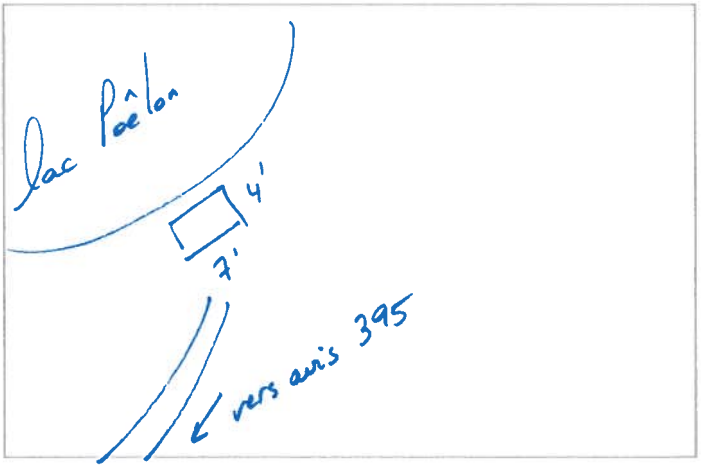

Commentaire:

Signature:	Date:	Fonction:	Numéro de téléphone:
Original signé	2022-11-17	Technicien GTP	819 523 8200 poste 2694

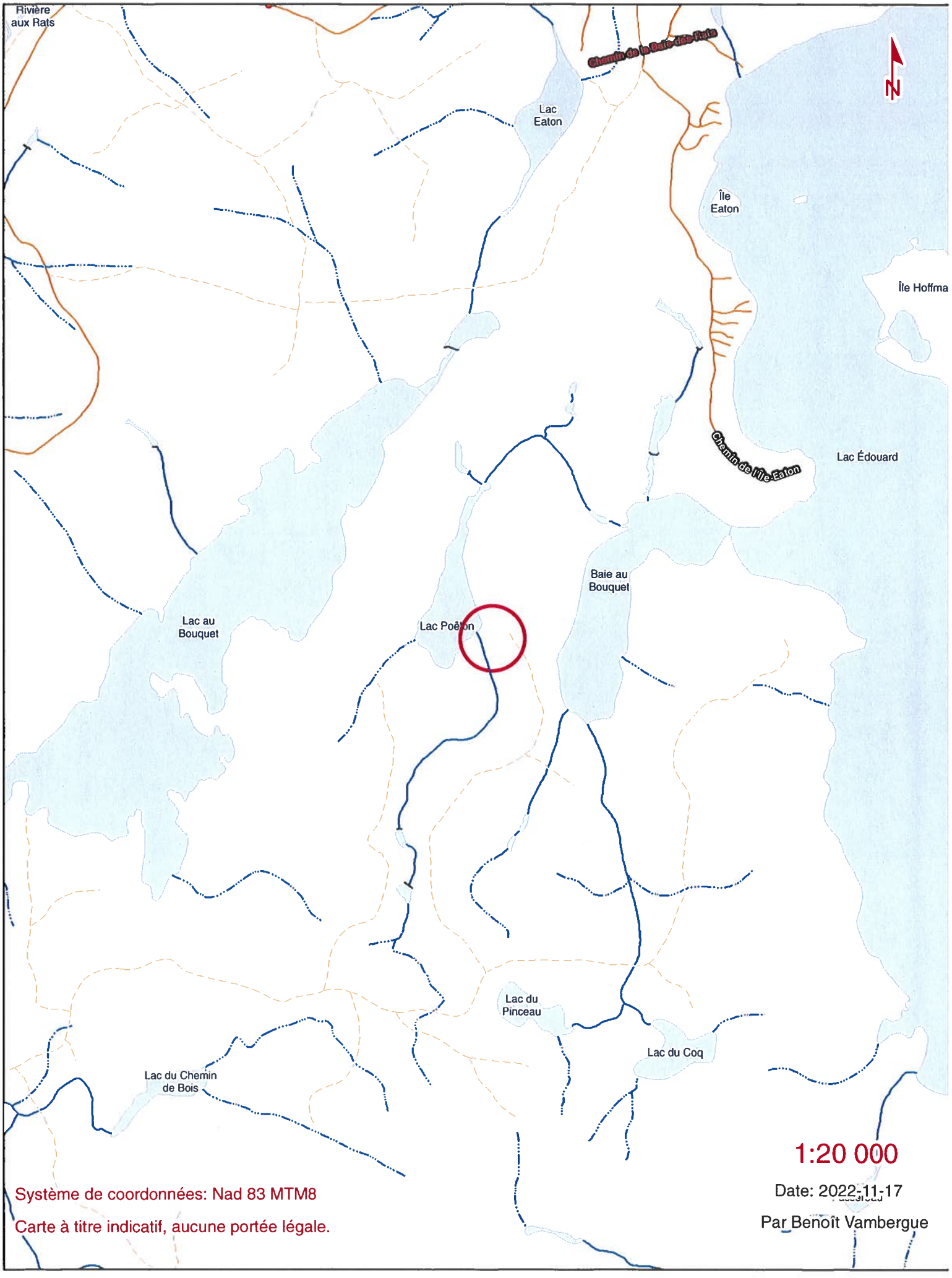
Rivière aux Rats
Chemin de la Baie-des-Rats
Lac Eaton
Île Eaton
Île Hoffma
Chemin de l'Île-Eaton
Lac Édouard
Baie au Bouquet
Lac au Bouquet
Lac Poêton
Lac du Pinceau
Lac du Coq
Lac du Chemin de Bois
N
1:20 000
Système de coordonnées: Nad 83 MTM8
Carte à titre indicatif, aucune portée légale.
Date: 2022-11-17
Par Benoît Vambergue



PARTIE RÉSERVÉE À L'USAGE DU MINISTÈRE

Avis apposé le 2022/11/10 par Gerrot Potvin Denot Vambergue N° 0396

Signature Original signé

Endroit Lac Poulon

Coordonnées 387 799 E 5 271 645 N

☐ Géographiques ☐ UTM ☒ MTM 8

Carte topographique 31P09S0

Type de bâtiment Cache

Dimensions du bâtiment 4' X 7'

VILLE DE LA TUQUE

RAPPORT D'INSPECTION OSD

N° de dossier	N° d'avis
LT2022-334-1118	397

Date de dénonciation	2022-11-10	Plaignant		53-54

Secteur	Feuillet cartographique	Repère géographique
Lac Édouard	31P09SO	Lac Édouard

Latitude	5 271 524
Longitude	388 117

Canton:	Municipalité/MRC
Bickerdike	Lac Édouard



Occupant Présumé:	So
Adresse:	
N° téléphone:	

Accès	Type d'OSD	Visité le	Nom du Technicien
vtt	camp/cache	2022-11-10	BV/PP

Dimensions Bâtiment principal:	Bâtiment annexe 1	Bâtiment annexe 2	Bâtiment annexe 3
5'x7'	So	So	So

Fondations	pilotis
Revêtement extérieur	Bois
Revêtement intérieur	Bois.
Couverture	Tôle
Service d'électricité	non
Estimation bâtiment principal	0 $ à 2999 $
Estimation des annexes	So
Déboisement du terrain	non
Déboisement de la bande riveraine	non

Croquis:

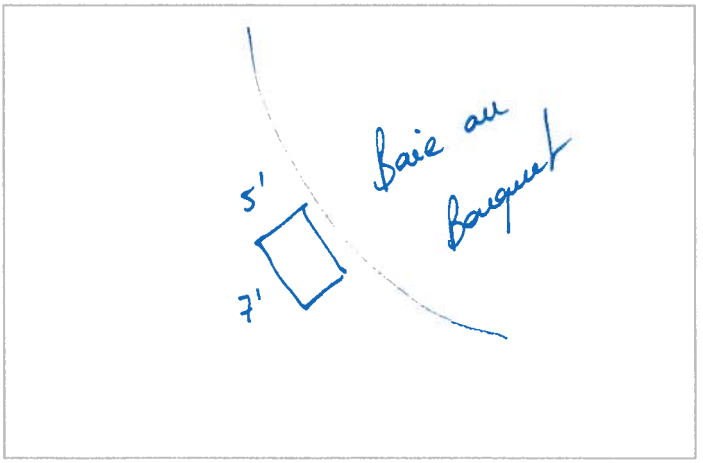

Commentaire:

Signature:	Date:	Fonction:	Numéro de téléphone:
Original signé	2022-11-17	Technicien GTP	819 523 8200 poste 2694

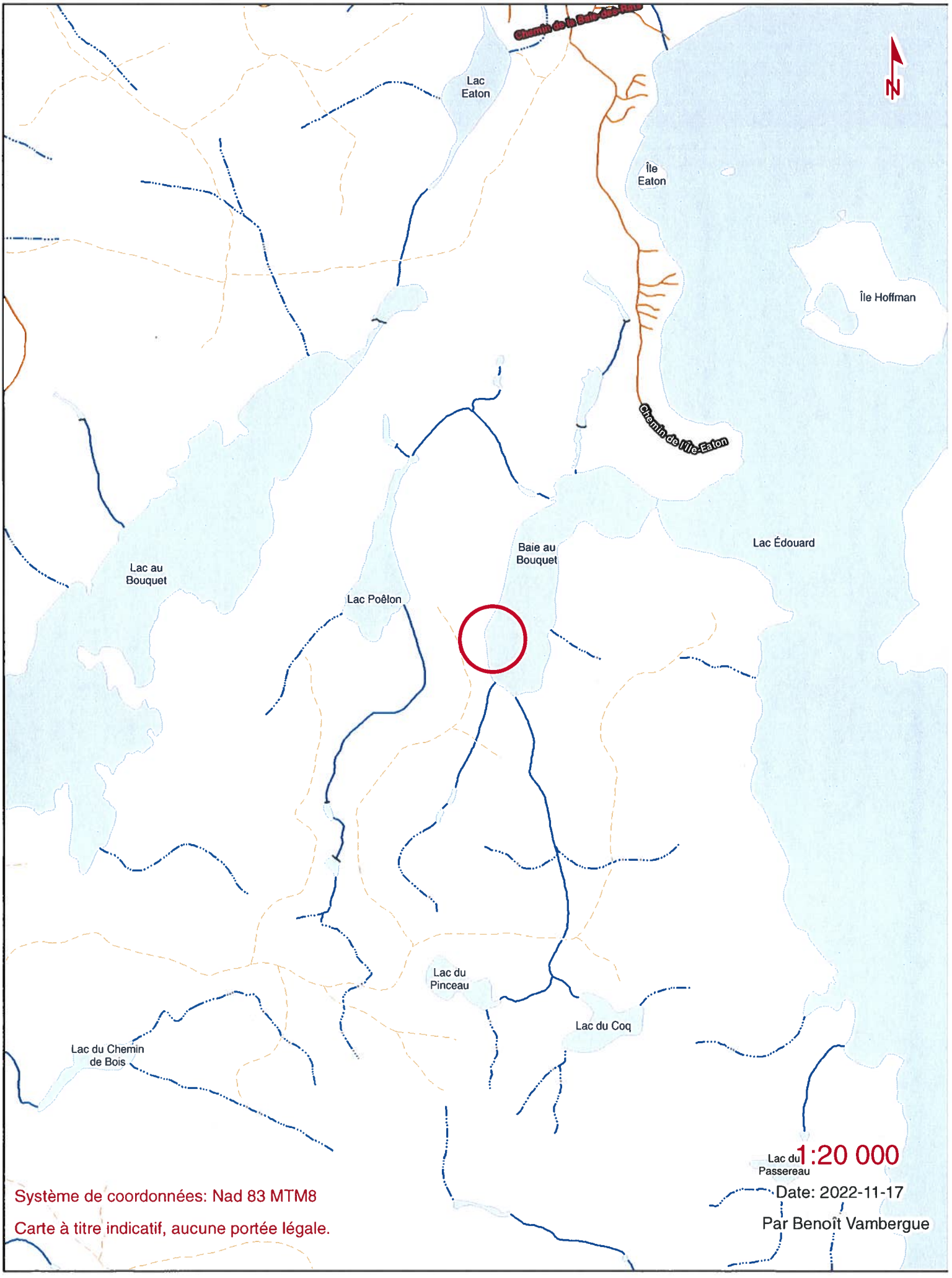
Chemin de la Baie-des-Pins
Lac Eaton
Île Eaton
Île Hoffman
Chemin de l'Île-Eaton
Lac Édouard
Baie au Bouquet
Lac au Bouquet
Lac Poêlon
Lac du Pinceau
Lac du Coq
Lac du Chemin de Bois
Lac du Passereau
N
1:20 000
Système de coordonnées: Nad 83 MTM8
Carte à titre indicatif, aucune portée légale.
Date: 2022-11-17
Par Benoit Vambergue

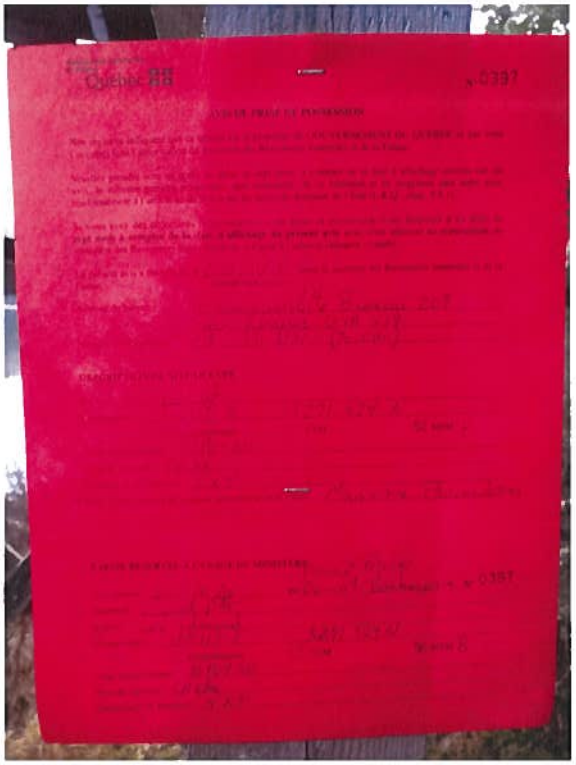

PARTIE RÉSERVÉE À L'USAGE DU MINISTÈRE

Avis apposé le 2022/11/10 par Benoît Vambergue N° 0397

Signature Original signé

Endroit LAC Edouard

Coordonnées 388117 E 5271 524 N

☐ Géographiques ☐ UTM ☒ MTM 8

Carte topographique 31F09SO

Type de bâtiment CAche

Dimensions du bâtiment 5'X7'



RAPPORT D'INSPECTION OSD

N° de dossier	N° d'avis
LT2022-337-1121	400

Date de dénonciation	2022-11-10	Plaignant	53-54

Secteur	Feuillet cartographique	Repère géographique
Lac Édouard	31P09SO	O Lac Eaton

Latitude	5 273 874
Longitude	387 074

Canton:	Municipalité/MRC
Bickerdike	Lac Édouard



Occupant Présumé:	So

Adresse:	
N° téléphone:	

Accès	Type d'OSD	Visité le	Nom du Technicien
vtt	camp/cache	2022-11-10	BV/PP

Dimensions Bâtiment principal:	Bâtiment annexe 1	Bâtiment annexe 2	Bâtiment annexe 3
4'x4'	So	So	So

Fondations	pilotis
Revêtement extérieur	Bois
Revêtement intérieur	Bois
Couverture	Bois
Service d'électricité	non
Estimation bâtiment principal	0 $ à 2999 $
Estimation des annexes	So
Déboisement du terrain	non
Déboisement de la bande riveraine	non

Croquis:

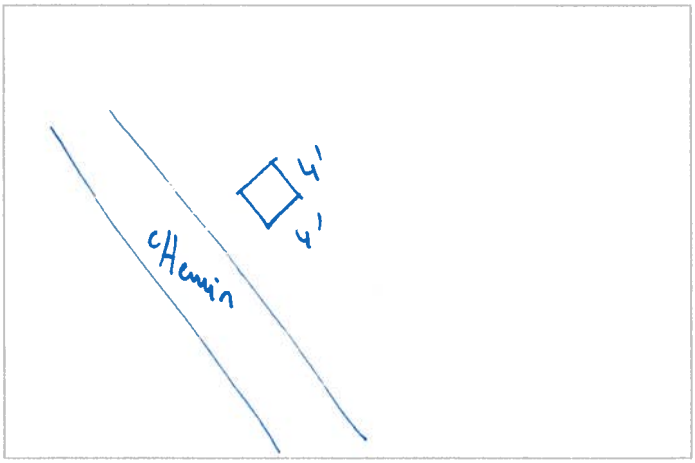

Commentaire:

Signature:
Original signé

Date:	Fonction:	Numéro de téléphone:
2022-11-17	Technicien GTP	819 523 8200 poste 2694

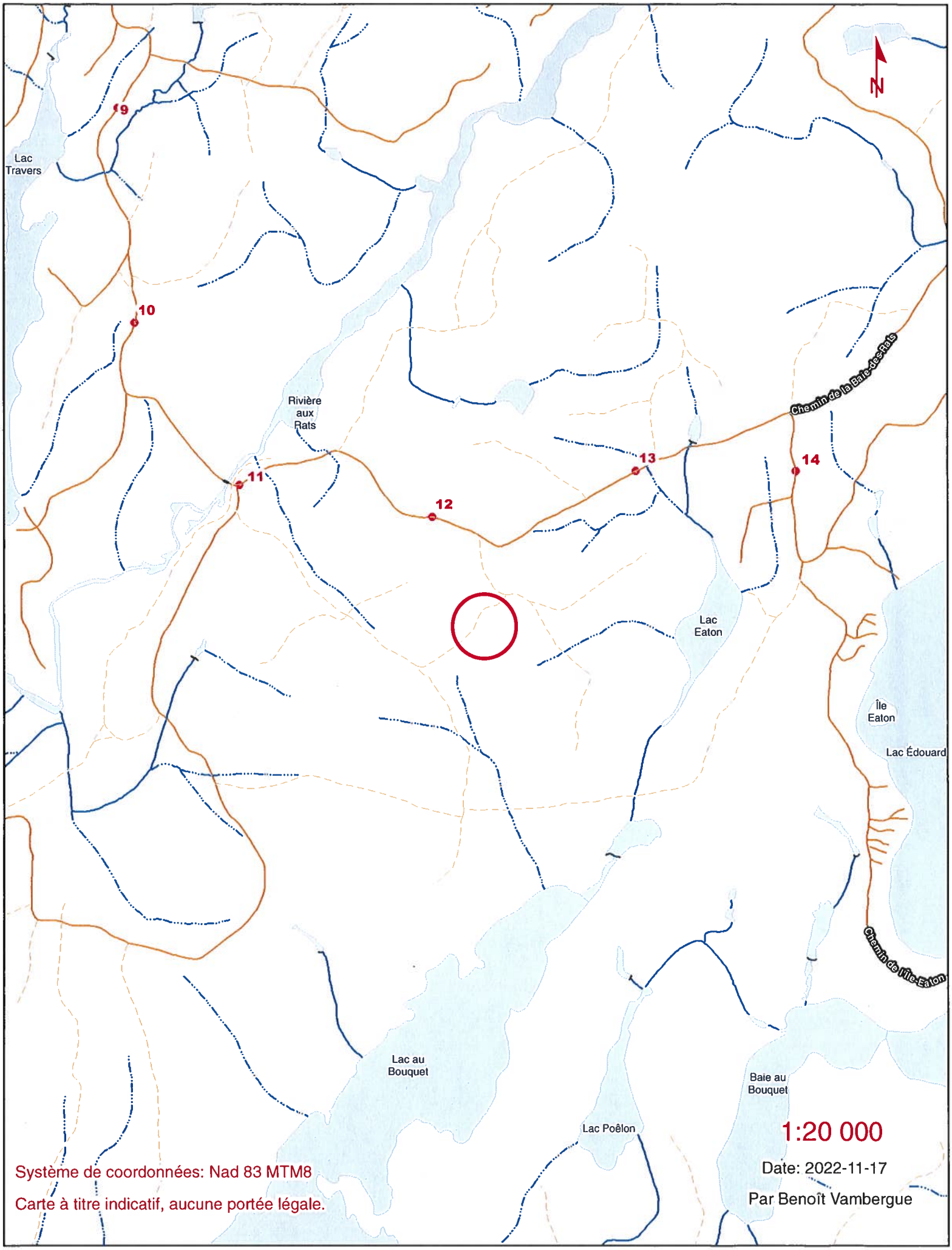
N
9
10
11
12
13
14
Lac Travers
Rivière aux Rats
Chemin de la Baie-des-Rats
Lac Eaton
Île Eaton
Lac Édouard
Chemin de l'Île-Eaton
Lac au Bouquet
Baie au Bouquet
Lac Poêlon
1:20 000
Date: 2022-11-17
Par Benoît Vambergue
Système de coordonnées: Nad 83 MTM8
Carte à titre indicatif, aucune portée légale.

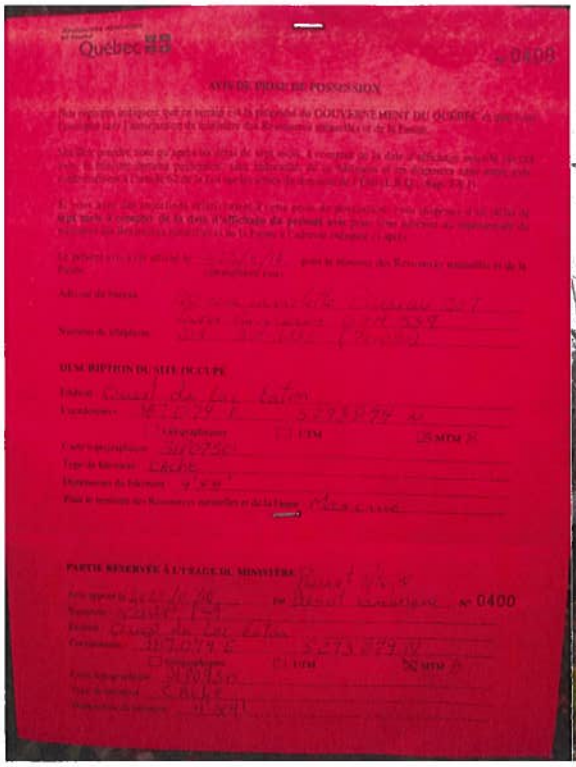

Québec

AVIS DE PRISE DE POSSESSION

DESCRIPTION DU SITE OCCUPÉ

Endroit: Ouest du Lac Eaton

Coordonnées: 387074 E 5273874 N

☐ Géographiques ☐ UTM ☒ MTM 8

Carte topographique: 31P09S0

Type de bâtiment: Cache

Dimensions du bâtiment: 4' x 4'

Plan de tenure des Ressources naturelles et de la Faune: Mer Cuve

PARTIE RÉSERVÉE À L'USAGE DU MINISTÈRE

Avis apposé le 2022/11/10 par Benoît Vambergue N° 0400

Signature: Original signé

Endroit: Ouest du Lac Eaton

Coordonnées: 387074 E 5273874 N

☐ Géographiques ☐ UTM ☒ MTM 8

Carte topographique: 31P09S0

Type de bâtiment: Cache

Dimensions du bâtiment: 4' x 4'



PARTIE RÉSERVÉE À L'USAGE DU MINISTÈRE

Avis apposé le 2022/11/10 par Benoît Vambergue N° 0400

Signature: Original signé

Endroit: Ouest du Lac Eaton

Coordonnées: 387074 E 5273874 N

☐ Géographiques ☐ UTM ☒ MTM 8

Carte topographique: 31P09S0

Type de bâtiment: Cache

Dimensions du bâtiment: 4' x 4'

RAPPORT D'INSPECTION OSD

N° de dossier	N° d'avis
LT2022-295-1079	404

Date de dénonciation	2022-10-18	Plaignant	MERN

Secteur	Feuillet cartographique	Repère géographique
Lac Édouard	31P09SO	NE Lac Perdu

Latitude	5 268 856
Longitude	392 873

Canton:	Municipalité/MRC
Trudel	Lac Édouard



Occupant Présumé:	So
Adresse:	
N° téléphone:	

Accès	Type d'OSD	Visité le	Nom du Technicien
vtt	camp/cache	2022-11-10	BV/PP

Dimensions Bâtiment principal:	Bâtiment annexe 1	Bâtiment annexe 2	Bâtiment annexe 3
4'x6'	So	So	So

Fondations	pilotis
Revêtement extérieur	Bois
Revêtement intérieur	Bois
Couverture	Bois
Service d'électricité	non
Estimation bâtiment principal	0 $ à 2999 $
Estimation des annexes	So
Déboisement du terrain	non
Déboisement de la bande riveraine	non

Croquis:

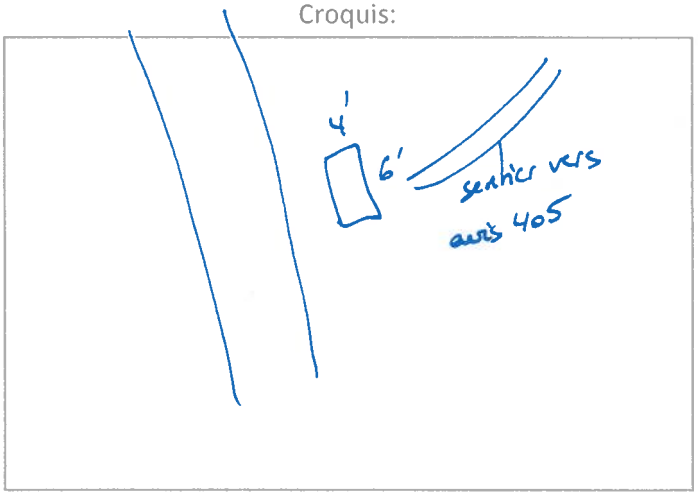

Commentaire:

Signature:	Date:	Fonction:	Numéro de téléphone:
Original signé	2022-11-17	Technicien GTP	819 523 8200 poste 2694

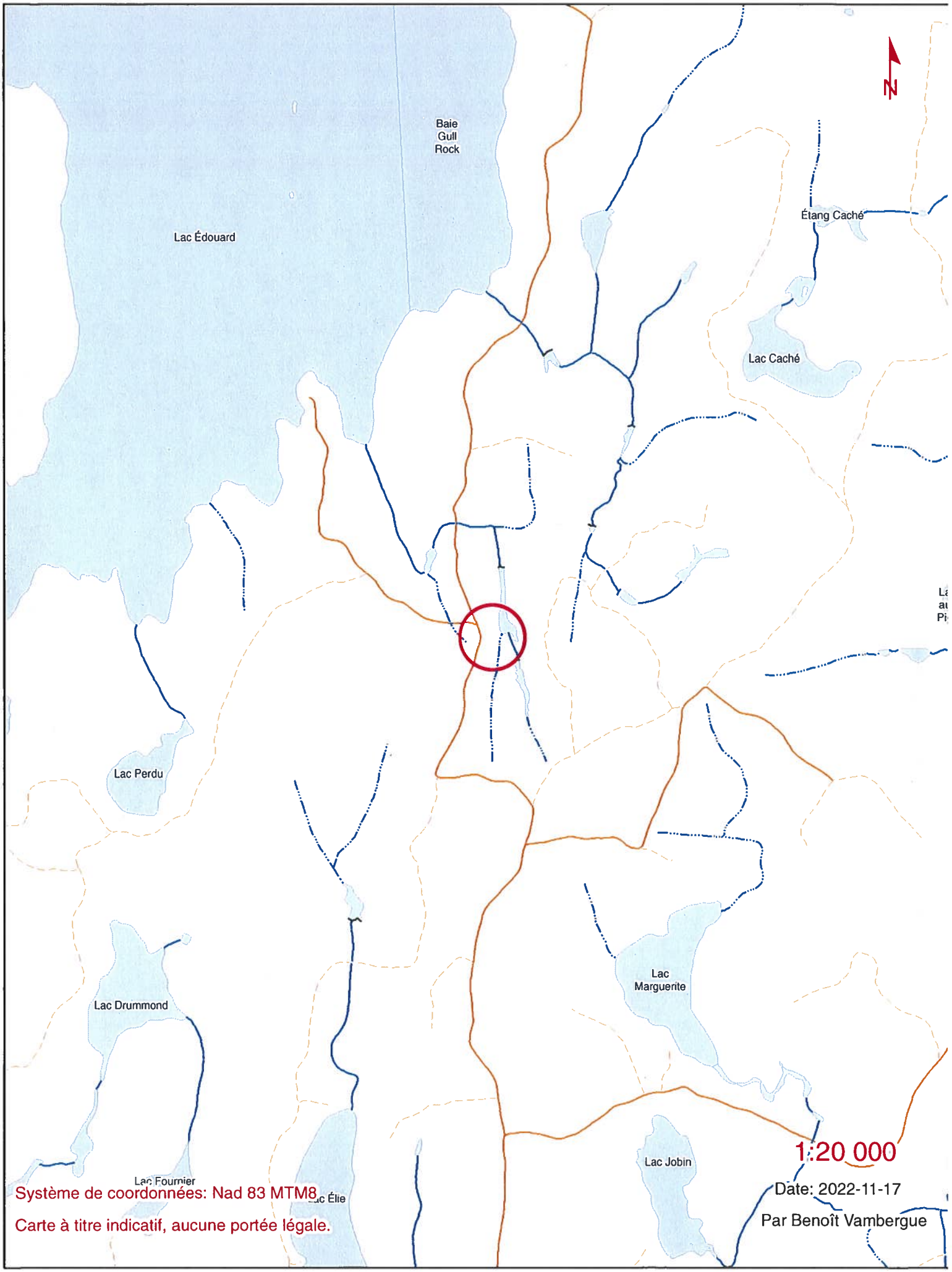
N
Baie
Gull
Rock
Lac Édouard
Étang Caché
Lac Caché
Lac Perdu
Lac Drummond
Lac
Marguerite
Lac Jobin
Lac Fournier
Lac Élie
1:20 000
Date: 2022-11-17
Par Benoît Vambergue
Système de coordonnées: Nad 83 MTM8
Carte à titre indicatif, aucune portée légale.

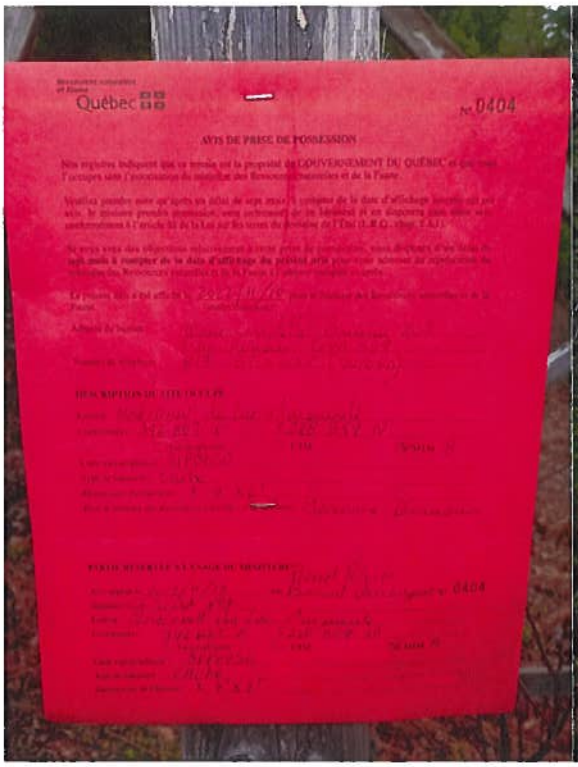



PARTIE RÉSERVÉE À L'USAGE DU MINISTÈRE

Avis apposé le 2022/11/10 par Benoit Vanhorgue N° 0404

Signature Original signé

Endroit Nord/ouest du Lac Marguerite

Coordonnées 392 887 E 5268 859 N

☐ Géographiques ☐ UTM ☒ MTM 8

Carte topographique 31P09SO

Type de bâtiment CAche

Dimensions du bâtiment ± 4' X 6'

VILLE DE LA TUQUE

RAPPORT D'INSPECTION OSD

N° de dossier	N° d'avis
LT2022-178-0963	276

Date de dénonciation		Plaignant	MERN

Secteur	Feuillet cartographique	Repère géographique
Zec Wessonneau	31P06SE	SO Lac Boulet

Latitude	5 242 496	Canton:	Municipalité/MRC
Longitude	329 260	Geoffrion	La Tuque



Occupant Présumé:	So
Adresse:	
N° téléphone:	

Accès	Type d'OSD	Visité le	Nom du Technicien
camion	camp/cache	2022-07-28	BV

Dimensions Bâtiment principal:	Bâtiment annexe 1	Bâtiment annexe 2	Bâtiment annexe 3
16'x16'	4'x4'	So	So

Fondations	aucunes
Revêtement extérieur	Toile
Revêtement intérieur	Bois
Couverture	Bardeaux
Service d'électricité	non
Estimation bâtiment principal	0 $ à 2999 $
Estimation des annexes	0 $ à 499$
Déboisement du terrain	non
Déboisement de la bande riveraine	non

Croquis:

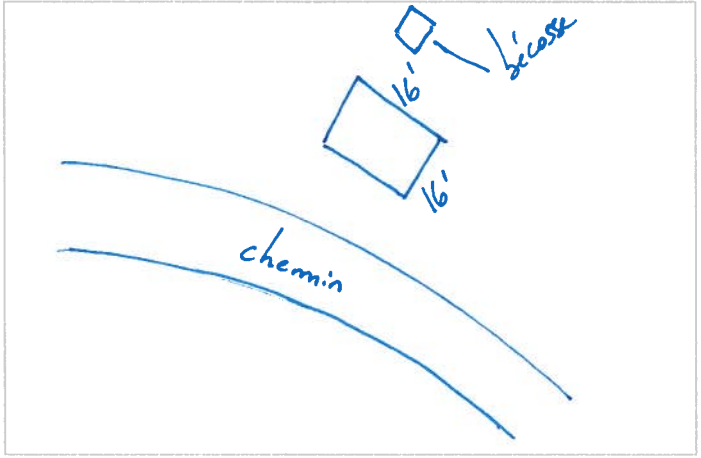

Commentaire:

Dossier MERN FS-04-041-219

Signature:	Date:	Fonction:	Numéro de téléphone:
Original signé	2022-08-08	technicien GTP	819 523 8200 poste 2694


N
Lac à la Croix
Lac Marco
Lac Boulet
Lac Pérou
26 KM
1780963
25 KM
24 KM
23 KM
Lac Tehkummah
Lac Tekakwitha
Lac Almoz
Lac Agbalam
Rivière Nord
Wykes
1:20 000
Date: 2022-08-08
Par Benoît Vambergue
Système de coordonnées: Nad 83 MTM8
Carte à titre indicatif, aucune portée légale.

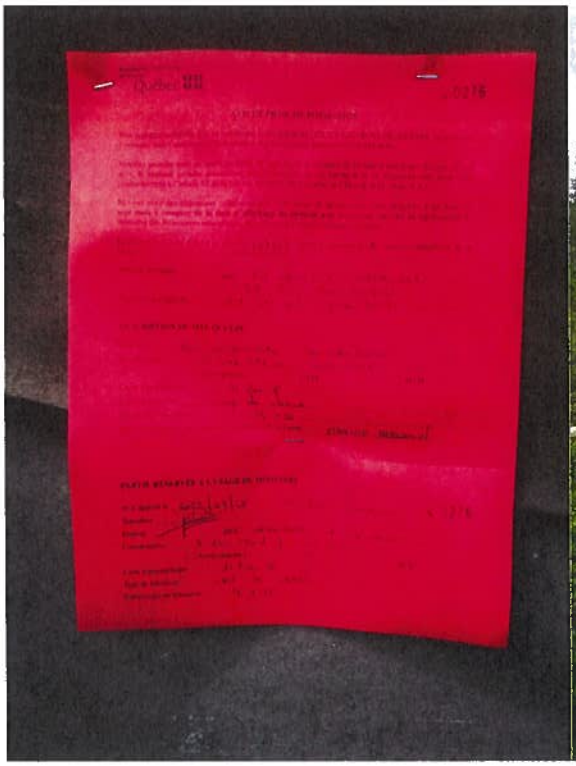



PARTIE RÉSERVÉE À L'USAGE DU MINISTÈRE

Avis apposé le 2022/07/28 par Benoît Vambergue N° 0276

Signature : Original signé

Endroit : ZEC WESSONNEAU SO LAC BOULET

Coordonnées : 5 242 496 N | 329 260 E

☐ Géographiques ☐ UTM ☐ MTM

Carte topographique : 31 P06 SE

Type de bâtiment : CAMP DE CHASSE

Dimensions du bâtiment: 16' x 16'





VILLE DE LA TUQUE

RAPPORT D'INSPECTION OSD

N° de dossier	N° d'avis
LT2021-12-0556	277

Date de dénonciation	2021-03-25	Plaignant	mffp

Secteur	Feuillet cartographique	Repère géographique
ZEC Wessoneau	31P06SE	O Lac de Madame

Latitude	47.287051
Longitude	73.091169

Canton:	Municipalité/MRC
Baril	La Tuque



Occupant Présumé:	Supp Anne McCormick
Adresse:	
N° téléphone:	

Accès	Type d'OSD	Visité le	Nom du Technicien
Pieds	chalet	2022-07-28	BV

Dimensions Bâtiment principal:	Bâtiment annexe 1	Bâtiment annexe 2	Bâtiment annexe 3
16'x19'	So	So	So

Fondations	aucunes
Revêtement extérieur	Bois
Revêtement intérieur	Bois
Couverture	Tôle
Service d'électricité	non
Estimation bâtiment principal	0 $ à 2999 $
Estimation des annexes	So
Déboisement du terrain	non
Déboisement de la bande riveraine	non

Croquis:

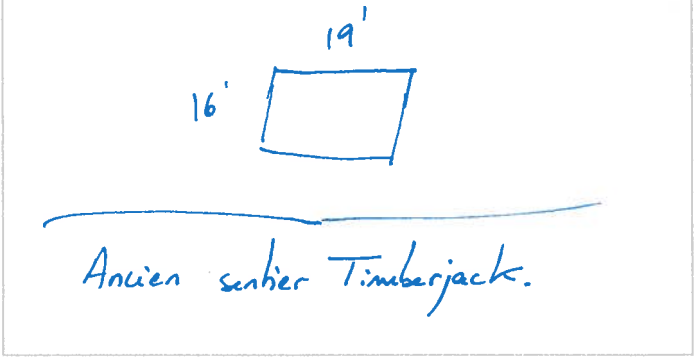

Commentaire:

Signature:	Date:	Fonction:	Numéro de téléphone:
Original signé	2022-08-08	technicien GTP	819 523 8200 poste 2694


Lac Carouge
20 KM
Petit lac Bastien
17 KM
Lac Léon
19 KM
16 KM
Lac Bastien
18 KM
Lac Nunala
17 KM
15 KM
Lac de Madame
16 KM
Lac Mungam
Lac au Foin
Lac à Black
Rivière Wessonneau Nord
1:20 000
Date: 2022-08-08
Par Benoît Vambergue
Système de coordonnées: Nad 83 MTM8
Carte à titre indicatif, aucune portée légale.

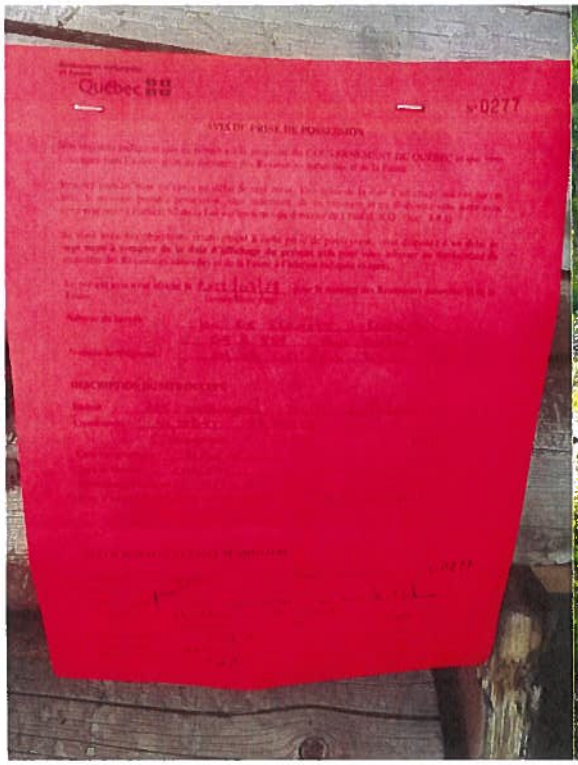



PARTIE RÉSERVÉE À L'USAGE DU MINISTÈRE

Avis apposé le 2022/07/28 par Benoît Vaubergue N° 0277

Signature : Original signé

Endroit : ZEC WESSONNEAU 0 Lac de Madame

Coordonnées : 47,287051° 73,091169°

☐ Géographiques ☐ UTM ☐ MTM

Carte topographique : 31P06 SE

Type de bâtiment : CHALET

Dimensions du bâtiment: 16' x 19'









VILLE DE LA TUQUE

RAPPORT D'INSPECTION OSD

N° de dossier	N° d'avis
LT2022-331-1115	393

Date de dénonciation	2022-11-08	Plaignant		53-54

Secteur	Feuillet cartographique	Repère géographique
Zec Ménokeosawin	31P16SO	E Chenal Bostonnais

Latitude	5 293 601
Longitude	386 544

Canton:	Municipalité/MRC
Gendron	Lac Édouard



Occupant Présumé:	So
Adresse:	
N° téléphone:	

Accès	Type d'OSD	Visité le	Nom du Technicien
camion	camp/cache	2022-11-08	BV/PP

Dimensions Bâtiment principal:	Bâtiment annexe 1	Bâtiment annexe 2	Bâtiment annexe 3
5'x8'	So	So	So

Fondations	pilotis
Revêtement extérieur	Bois
Revêtement intérieur	Bois
Couverture	Tôle
Service d'électricité	non
Estimation bâtiment principal	0 $ à 2999 $
Estimation des annexes	So
Déboisement du terrain	non
Déboisement de la bande riveraine	non

Croquis:

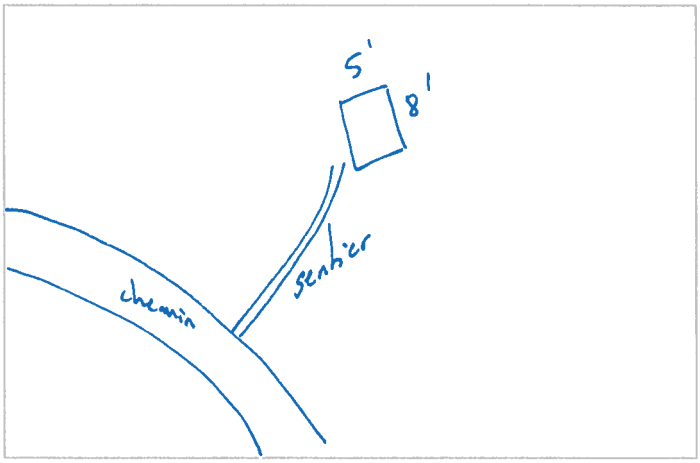

Commentaire:

Signature:	Date:	Fonction:	Numéro de téléphone:
Original signé	2022-11-17	Technicien GTP	819 523 8200 poste 2694

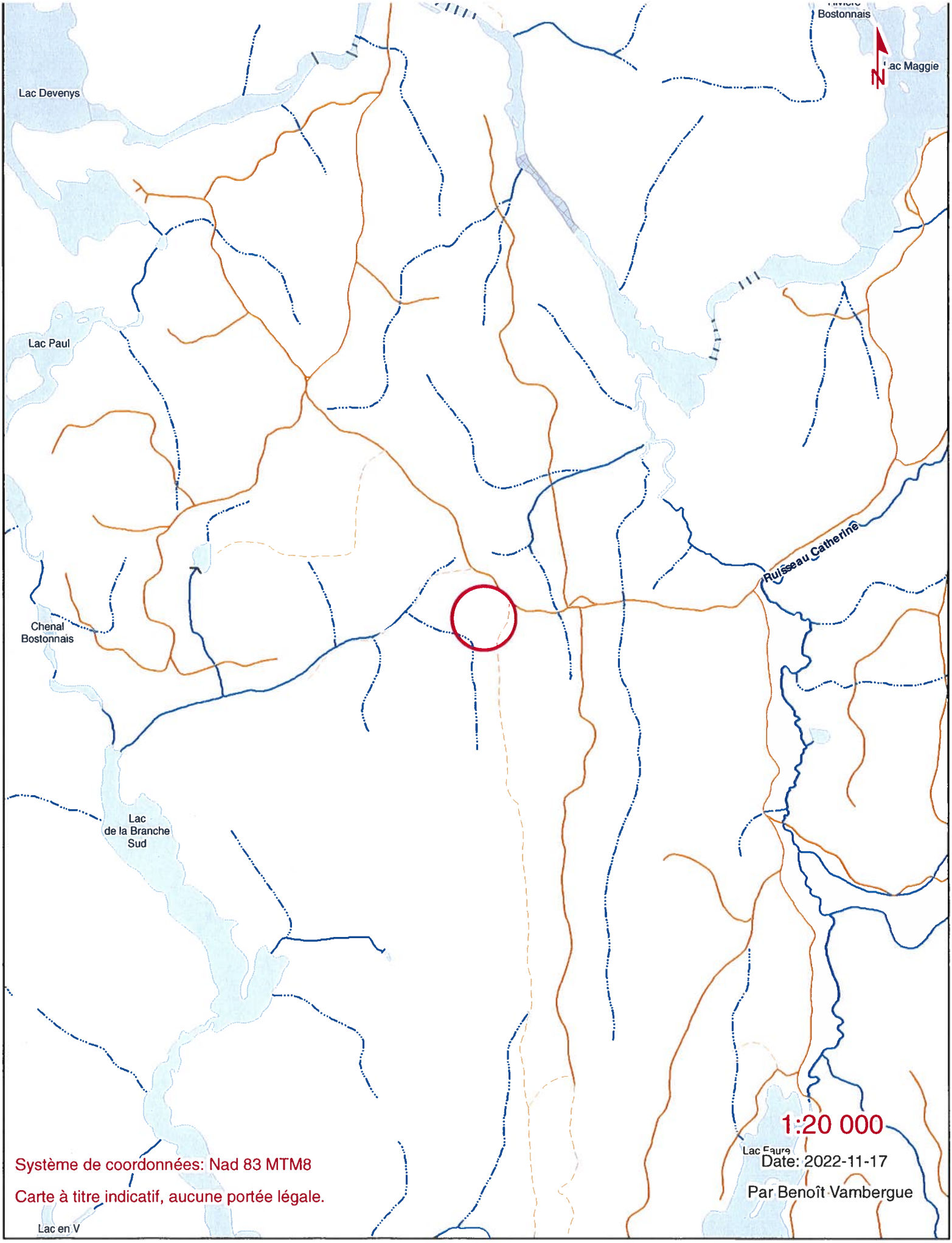
Bostonnais
Lac Maggie
Lac Devenys
Lac Paul
Ruisseau Catherine
Chenal
Bostonnais
Lac
de la Branche
Sud
Lac en V
1:20 000
Date: 2022-11-17
Par Benoît Vambergue
Système de coordonnées: Nad 83 MTM8
Carte à titre indicatif, aucune portée légale.

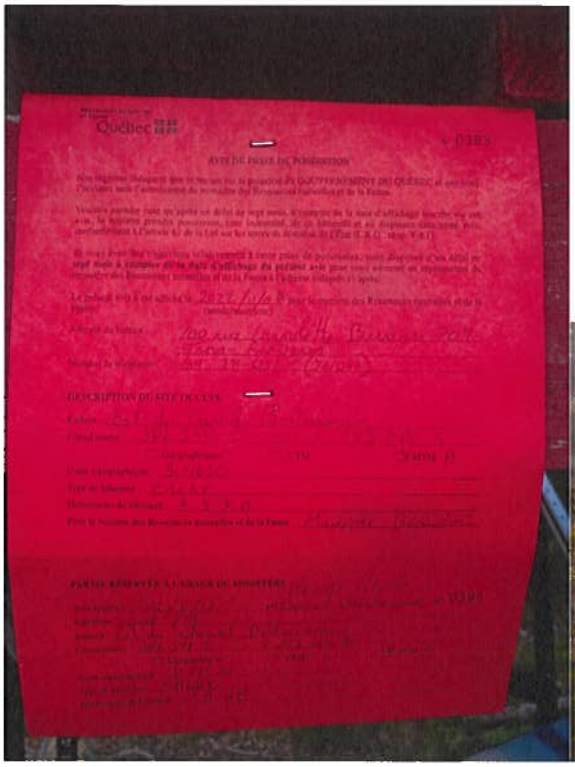



PARTIE RÉSERVÉE À L'USAGE DU MINISTÈRE

Avis apposé le [illegible] par Benoît Vambergue N° 0393

Signature Original signé

Endroit est du Chenal Bedonnais

Coordonnées : 386 544 E 5 243 601 N

☐ Géographiques ☐ UTM ☒ MTM 8

Carte topographique 31 F16.50

Type de bâtiment Cache

Dimensions du bâtiment 2.5 X 8'

VILLE DE LA TUQUE

RAPPORT D'INSPECTION OSD

N° de dossier	N° d'avis
LT2022-329-1113	391

Date de dénonciation	2022-11-08	Plaignant	53-54

Secteur	Feuillet cartographique	Repère géographique
Zec Ménokeosawin	31P09NO	Lac Ovale

Latitude	5 290 274
Longitude	391 056

Canton:	Municipalité/MRC
Gendron	Lac Édouard



Occupant Présumé:	So
Adresse:	
N° téléphone:	

Accés	Type d'OSD	Visité le	Nom du Technicien
vtt	camp/cache	2022-11-08	BV/PP

Dimensions Bâtiment principal:	Bâtiment annexe 1	Bâtiment annexe 2	Bâtiment annexe 3
4'x4'	So	So	So

Fondations	pilotis
Revêtement extérieur	Bois.
Revêtement intérieur	Bois
Couverture	Tôle
Service d'électricité	non
Estimation bâtiment principal	0 $ à 2999 $
Estimation des annexes	So
Déboisement du terrain	non
Déboisement de la bande riveraine	non

Croquis:



Commentaire:

Signature:	Date:	Fonction:	Numéro de téléphone:
Original signé	2022-11-17	Technicien GTP	819 523 8200 poste 2694

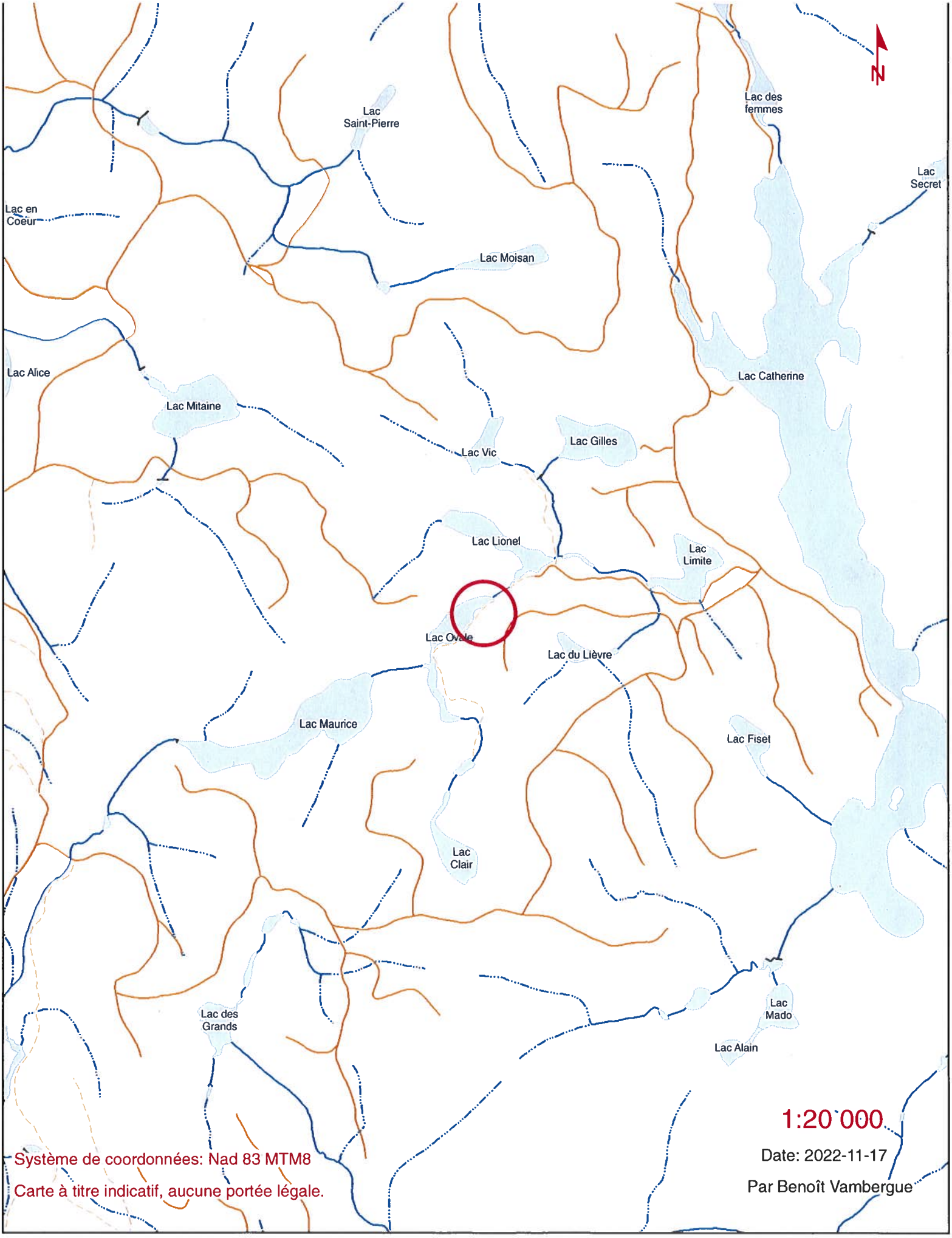
N
Lac Saint-Pierre
Lac des femmes
Lac Secret
Lac en Coeur
Lac Moisan
Lac Alice
Lac Mitaine
Lac Catherine
Lac Vic
Lac Gilles
Lac Lionel
Lac Limite
Lac Ovale
Lac du Lièvre
Lac Maurice
Lac Fiset
Lac Clair
Lac des Grands
Lac Mado
Lac Alain
1:20`000
Système de coordonnées: Nad 83 MTM8
Carte à titre indicatif, aucune portée légale.
Date: 2022-11-17
Par Benoît Vambergue

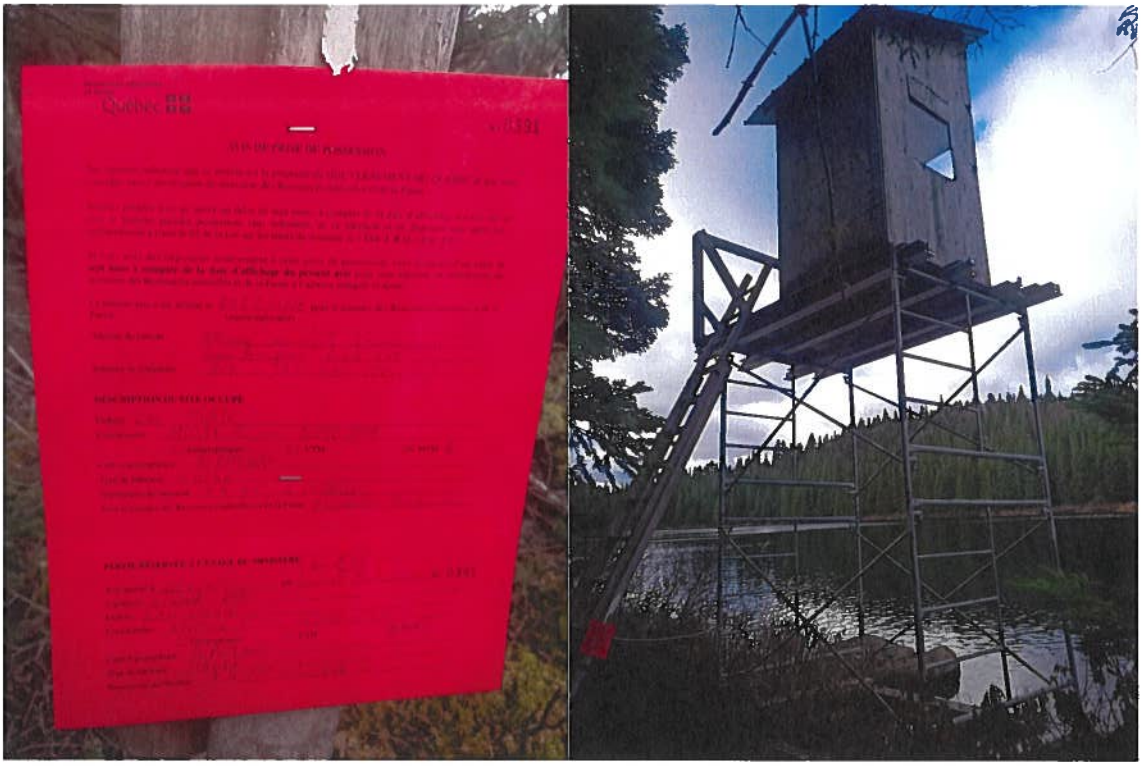

PARTIE RÉSERVÉE À L'USAGE DU MINISTÈRE

Avis apposé le _____ par _____ N° 0391

Signature : Original signé

Endroit : _____

Coordonnées : _____

☐ Géographiques ☐ UTM ☒ MTM

Carte topographique : _____

Type de bâtiment : _____

Dimensions du bâtiment : _____

RAPPORT D'INSPECTION OSD

N° de dossier	N° d'avis
LT2022-267-1051	321

Date de dénonciation	2022-10-04	Plaignant		53-54

Secteur	Feuillet cartographique	Repère géographique
Zec Kiskissink	31P09NE	E Lac Edgar

Latitude	5 287 354
Longitude	408 448

Canton:	Municipalité/MRC
Lescarbot	La Tuque



Occupant Présumé:	Zone99
Adresse:	
N° téléphone:	

Accès	Type d'OSD	Visité le	Nom du Technicien
vtt	camp/cache	2022-10-04	BV/PP

Dimensions Bâtiment principal:	Bâtiment annexe 1	Bâtiment annexe 2	Bâtiment annexe 3
8'x12'	So	So	So

Fondations	pilotis
Revêtement extérieur	Bois
Revêtement intérieur	Bois
Couverture	Bardeaux
Service d'électricité	non
Estimation bâtiment principal	0 $ à 2999 $
Estimation des annexes	So
Déboisement du terrain	non
Déboisement de la bande riveraine	non

Croquis:

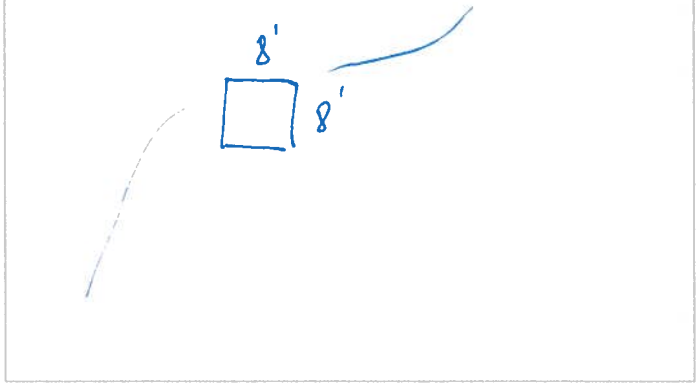

Commentaire:

Signature:	Date:	Fonction:	Numéro de téléphone:
Original signé	2022-10-13	technicien GTP	819 523 8200 poste 2694

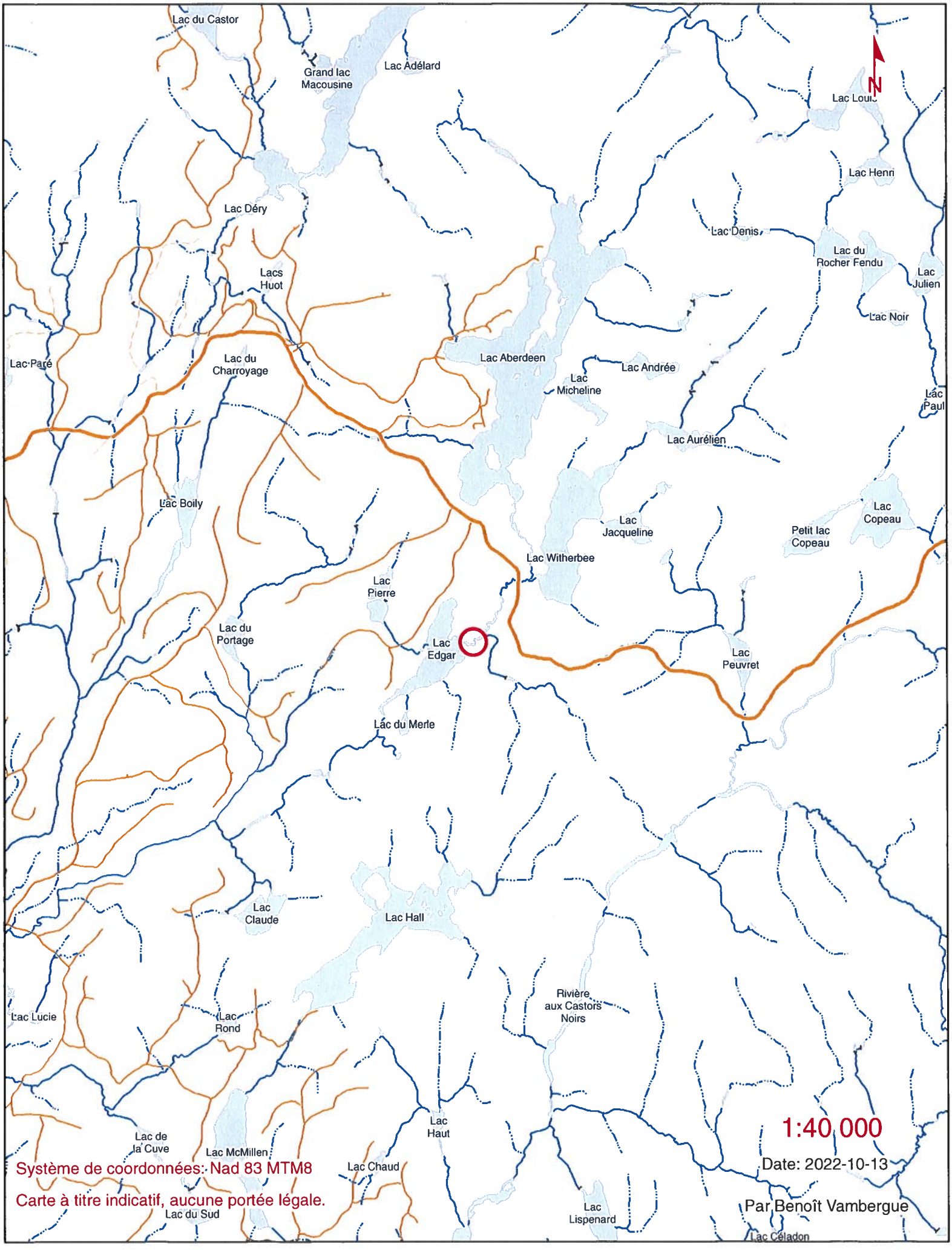
Lac du Castor
Grand lac Macousine
Lac Adélard
N
Lac Henri
Lac Déry
Lac Denis
Lac du Rocher Fendu
Lac Julien
Lacs Huot
Lac Noir
Lac Paré
Lac du Charroyage
Lac Aberdeen
Lac Andrée
Lac Micheline
Lac Paul
Lac Aurélien
Lac Boily
Lac Jacqueline
Lac Copeau
Petit lac Copeau
Lac Witherbee
Lac Pierre
Lac du Portage
Lac Edgar
Lac Peuvret
Lac du Merle
Lac Claude
Lac Hall
Rivière aux Castors Noirs
Lac Lucie
Lac Rond
Lac Haut
Lac de la Cuve
Lac McMillen
Lac Chaud
Lac du Sud
Lac Lispenard
Lac Céladon
1:40 000
Date: 2022-10-13
Par Benoît Vambergue
Système de coordonnées: Nad 83 MTM8
Carte à titre indicatif, aucune portée légale.

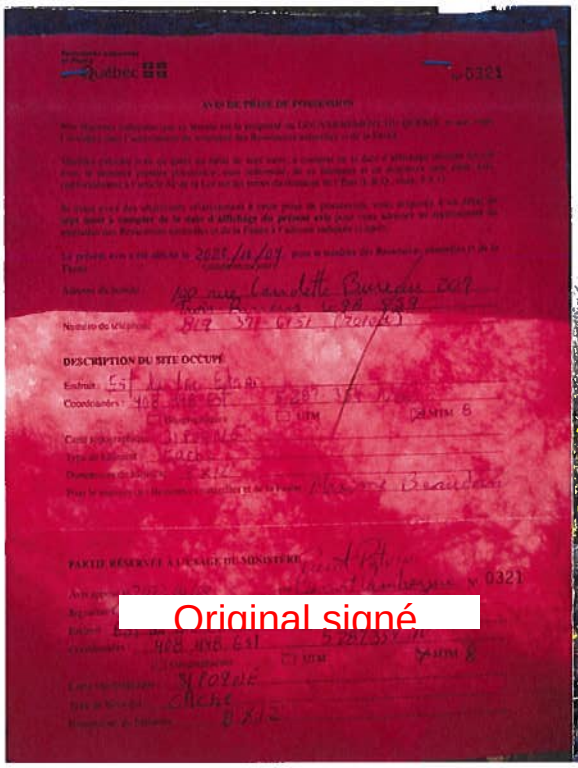

Original signé





VILLE DE LA TUQUE

RAPPORT D'INSPECTION OSD

N° de dossier	N° d'avis
LT2022-269-1053	323

Date de dénonciation	2022-10-04	Plaignant	

53-54

Secteur	Feuillet cartographique	Repère géographique
Zec Kiskissink	31P09NE	O Lac Witherbee

Latitude	5 287 956
Longitude	408 863

Canton:	Municipalité/MRC
Lescarbot	La Tuque



Occupant Présumé:	So
Adresse:	
N° téléphone:	

Accès	Type d'OSD	Visité le	Nom du Technicien
vtt	camp/cache	2022-10-04	BV/PP

Dimensions Bâtiment principal:	Bâtiment annexe 1	Bâtiment annexe 2	Bâtiment annexe 3
8'x8'	So	So	So

Fondations	pilotis
Revêtement extérieur	Bois
Revêtement intérieur	Bois
Couverture	Bois
Service d'électricité	non
Estimation bâtiment principal	0 $ à 2999 $
Estimation des annexes	So
Déboisement du terrain	oui
Déboisement de la bande riveraine	non

Croquis:

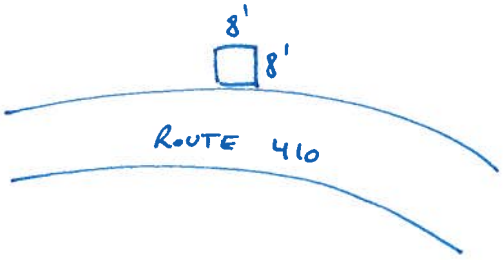

Commentaire:

Signature:	Date:	Fonction:	Numéro de téléphone:
Original signé	2022-10-13	technicien GTP	819 523 8200 poste 2694

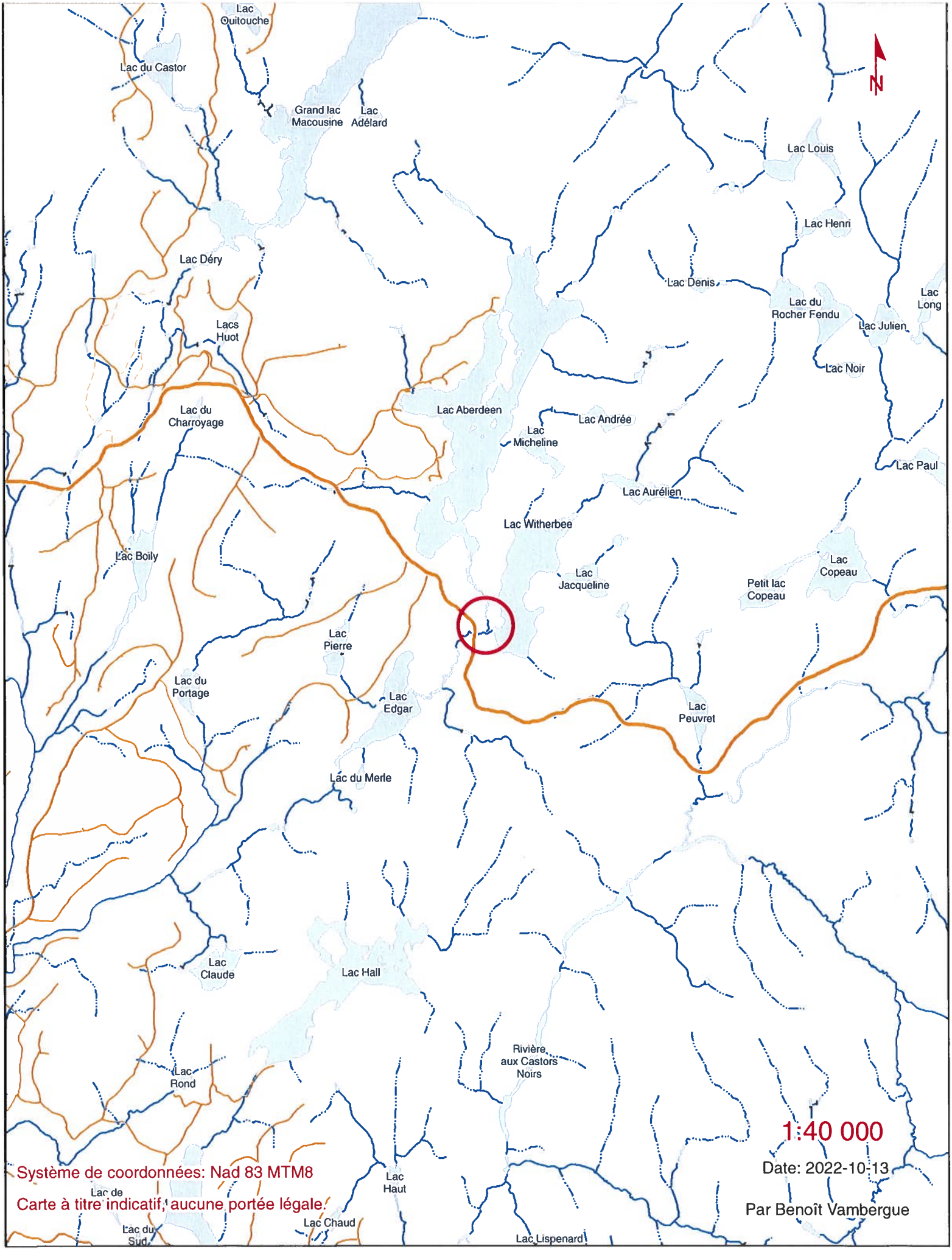
Lac Ouitouche
Lac du Castor
Grand lac Macousine
Lac Adélard
N
Lac Louis
Lac Henri
Lac Déry
Lac Denis
Lac du Rocher Fendu
Lac Long
Lac Julien
Lacs Huot
Lac Noir
Lac du Charroyage
Lac Aberdeen
Lac Andrée
Lac Micheline
Lac Paul
Lac Aurélien
Lac Witherbee
Lac Boily
Lac Jacqueline
Lac Copeau
Petit lac Copeau
Lac Pierre
Lac du Portage
Lac Edgar
Lac Peuvret
Lac du Merle
Lac Claude
Lac Hall
Rivière aux Castors Noirs
Lac Rond
Lac de
Lac du Sud
Lac Chaud
Lac Haut
Lac Lispenard
1:40 000
Date: 2022-10-13
Par Benoît Vambergue
Système de coordonnées: Nad 83 MTM8
Carte à titre indicatif, aucune portée légale.

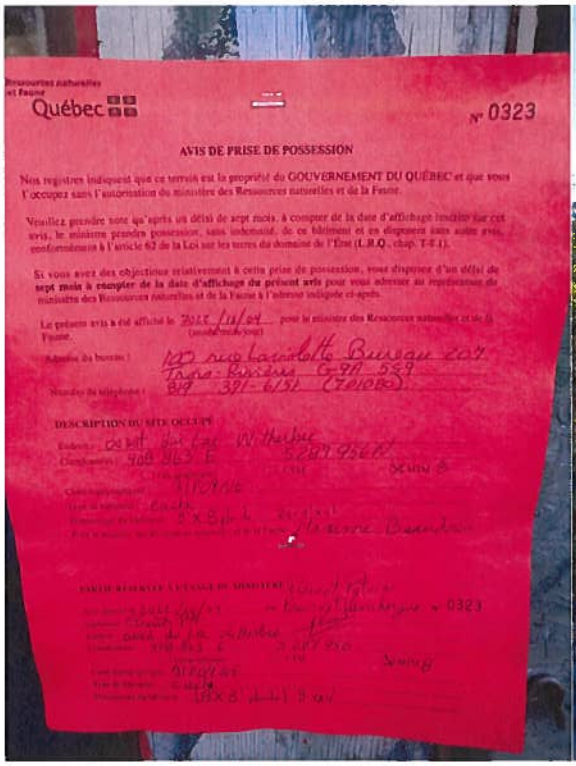

Ressources naturelles et Faune

Québec

N° 0323

AVIS DE PRISE DE POSSESSION

Nos registres indiquent que ce terrain est la propriété du GOUVERNEMENT DU QUÉBEC et que vous l'occupez sans l'autorisation du ministère des Ressources naturelles et de la Faune.

Veuillez prendre note qu'après un délai de sept mois, à compter de la date d'affichage inscrite sur cet avis, le ministre prendra possession, sans indemnité, de ce bâtiment et en disposera sans autre avis, conformément à l'article 62 de la Loi sur les terres du domaine de l'État (L.R.Q., chap. T-8.1).

Si vous avez des objections relativement à cette prise de possession, vous disposez d'un délai de **sept mois à compter de la date d'affichage du présent avis** pour vous adresser au représentant du ministère des Ressources naturelles et de la Faune à l'adresse indiquée ci-après.

Le présent avis a été affiché le 2022/10/04 (année/mois/jour) pour le ministre des Ressources naturelles et de la Faune.

Adresse du bureau : 100 rue Lacoulette Bureau 207 Trois-Rivières G9A 5S9

Numéro de téléphone : 819 371-6151 (701080)

DESCRIPTION DU SITE OCCUPÉ

Endroit : ouest du Lac Witherbee

Coordonnées : 408 863 E 5 287 956 N

Cartographiques : 31P09NE

Type de bâtiment : cache

Dimensions du bâtiment : 8'x8' plus 4' 2'x4'

Marine Beaudoin

PARTIE RÉSERVÉE À L'USAGE DU MINISTÈRE Pierrot Poturne

Avis apposé le 2022/10/04 par Benoît Vamberque N° 0323

Signature Original signé

Endroit ouest du Lac Witherbee

Coordonnées 408 863 E 5 287 956

Géographiques ☐ UTM ☒ MTM 8

Carte topographique 31P09NE

Type de bâtiment cache

Dimensions du bâtiment (8'x8' plus 4') 8'x4'



RAPPORT D'INSPECTION OSD

N° de dossier	N° d'avis
LT2022-225-1009	327

Date de dénonciation	2022-08-10	Plaignant	53-54

Secteur	Feuillet cartographique	Repère géographique
Zec Kiskissink	31P09NE	N Lacs Huot

Latitude	47°44'56''
Longitude	72°8'20''

Canton:	Municipalité/MRC
Lescarbot	La Tuque



Occupant Présumé:	So
Adresse:	
N° téléphone:	

Accès	Type d'OSD	Visité le	Nom du Technicien
camion	camp/cache	2022-10-04	BV/PP

Dimensions Bâtiment principal:	Bâtiment annexe 1	Bâtiment annexe 2	Bâtiment annexe 3
4'x4'	So	So	So

Fondations	pilotis
Revêtement extérieur	Bois
Revêtement intérieur	Bois
Couverture	Tôle
Service d'électricité	non
Estimation bâtiment principal	0 $ à 2999 $
Estimation des annexes	So
Déboisement du terrain	non
Déboisement de la bande riveraine	non

Croquis:



Commentaire:

Signature:	Date:	Fonction:	Numéro de téléphone:
Original signé	2022-10-13	technicien GTP	819 523 8200 poste 2694

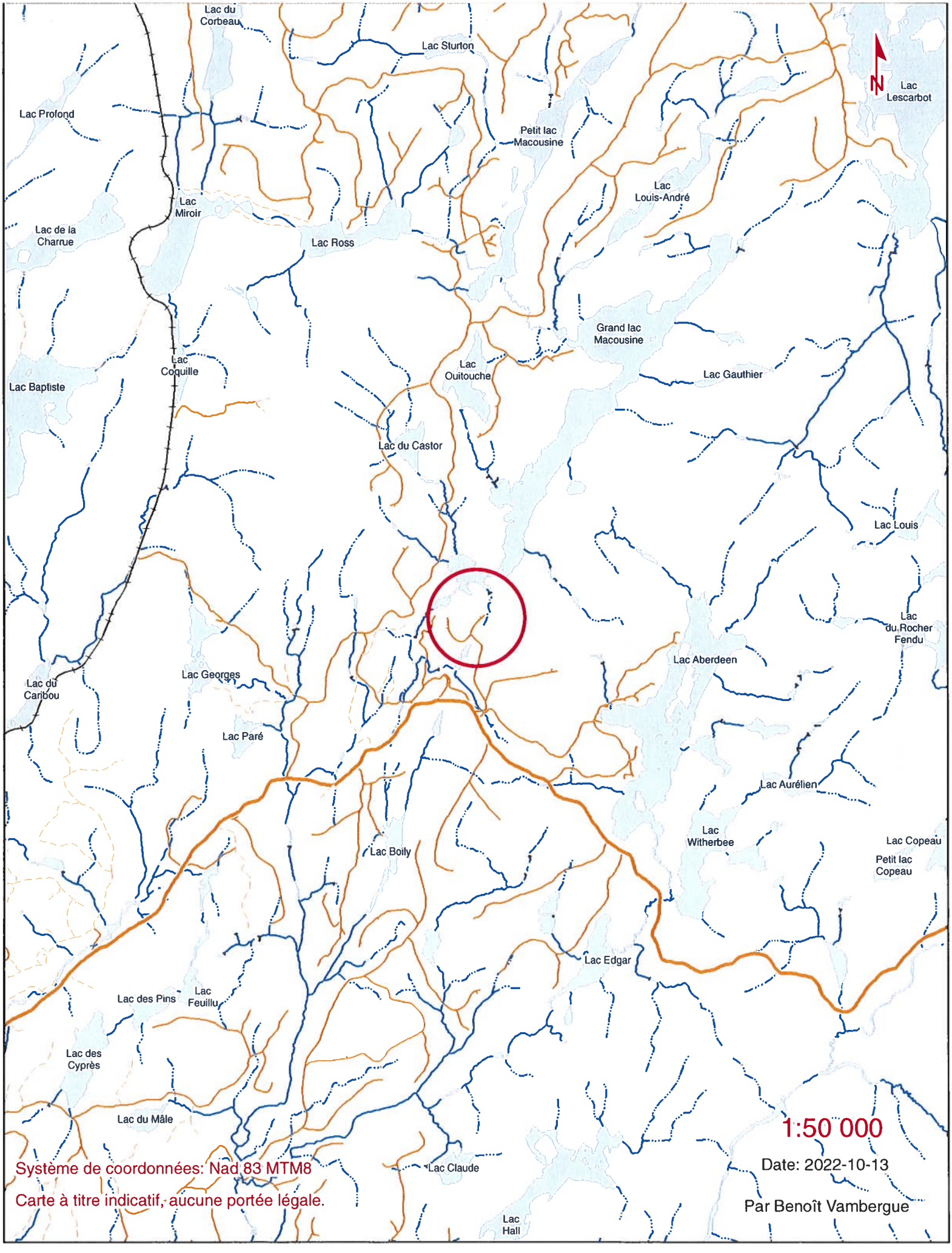
Lac du Corbeau
Lac Sturton
Lac Lescarbot
Lac Profond
Petit lac Macousine
Lac Louis-André
Lac Miroir
Lac de la Charrue
Lac Ross
Grand lac Macousine
Lac Coquille
Lac Ouitouche
Lac Gauthier
Lac Baptiste
Lac du Castor
Lac Louis
Lac du Rocher Fendu
Lac Aberdeen
Lac Georges
Lac du Caribou
Lac Paré
Lac Aurélien
Lac Witherbee
Lac Copeau
Petit lac Copeau
Lac Boily
Lac Edgar
Lac des Pins
Lac Feuillu
Lac des Cyprès
Lac du Mâle
Lac Claude
Lac Hall
N
1:50 000
Date: 2022-10-13
Par Benoît Vambergue
Système de coordonnées: Nad 83 MTM8
Carte à titre indicatif, aucune portée légale.

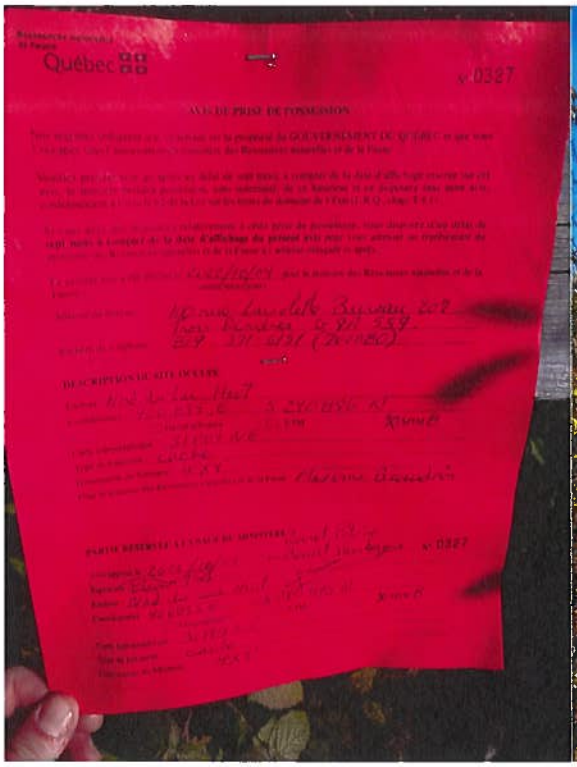



PARTIE RÉSERVÉE À L'USAGE DU MINISTÈRE

Avis apposé le 2022/10/04 par Pierrot Pelvin Benoît Vamberque N° 0327

Signature Original signé

Endroit Nord du Lac Huot

Coordonnées 406855 E 5 290 896 N

☐ Géographiques ☐ UTM ☒ MTM 8

Carte topographique 31 P09 N E

Type de bâtiment cache

Dimensions du bâtiment 4'X4'

RAPPORT D'INSPECTION OSD

N° de dossier	N° d'avis
LT2022-226-1010	328

53-54

Date de dénonciation	2022-08-10	Plaignant	

Secteur	Feuillet cartographique	Repère géographique
Zec Kiskissink	31P09NE	N Lacs Huot

Latitude	47°44'50"
Longitude	72°8'32"

Canton:	Municipalité/MRC
Lescarbot	La Tuque



Occupant Présumé:	So
Adresse:	
N° téléphone:	

Accès	Type d'OSD	Visité le	Nom du Technicien
camion	camp/cache	2022-10-04	BV/PP

Dimensions Bâtiment principal:	Bâtiment annexe 1	Bâtiment annexe 2	Bâtiment annexe 3
6'x6'	So	So	So

Fondations	pilotis
Revêtement extérieur	Bois
Revêtement intérieur	So
Couverture	Tôle
Service d'électricité	non
Estimation bâtiment principal	0 $ à 2999 $
Estimation des annexes	So
Déboisement du terrain	non
Déboisement de la bande riveraine	non

Croquis:

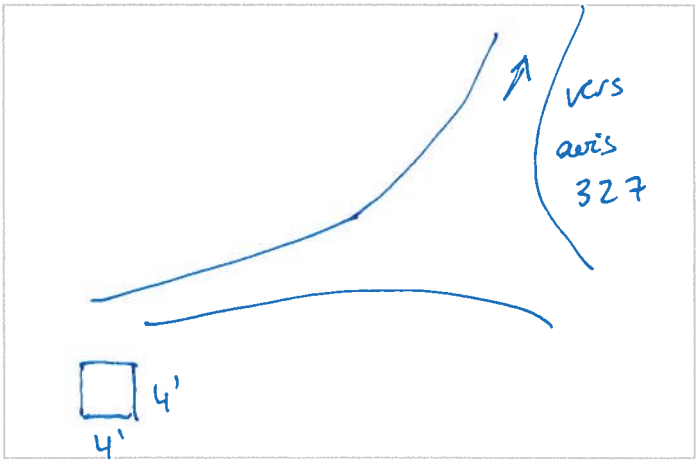

Commentaire:

Signature:	Date:	Fonction:	Numéro de téléphone:
Original signé	2022-10-13	technicien GTP	819 523 8200 poste 2694

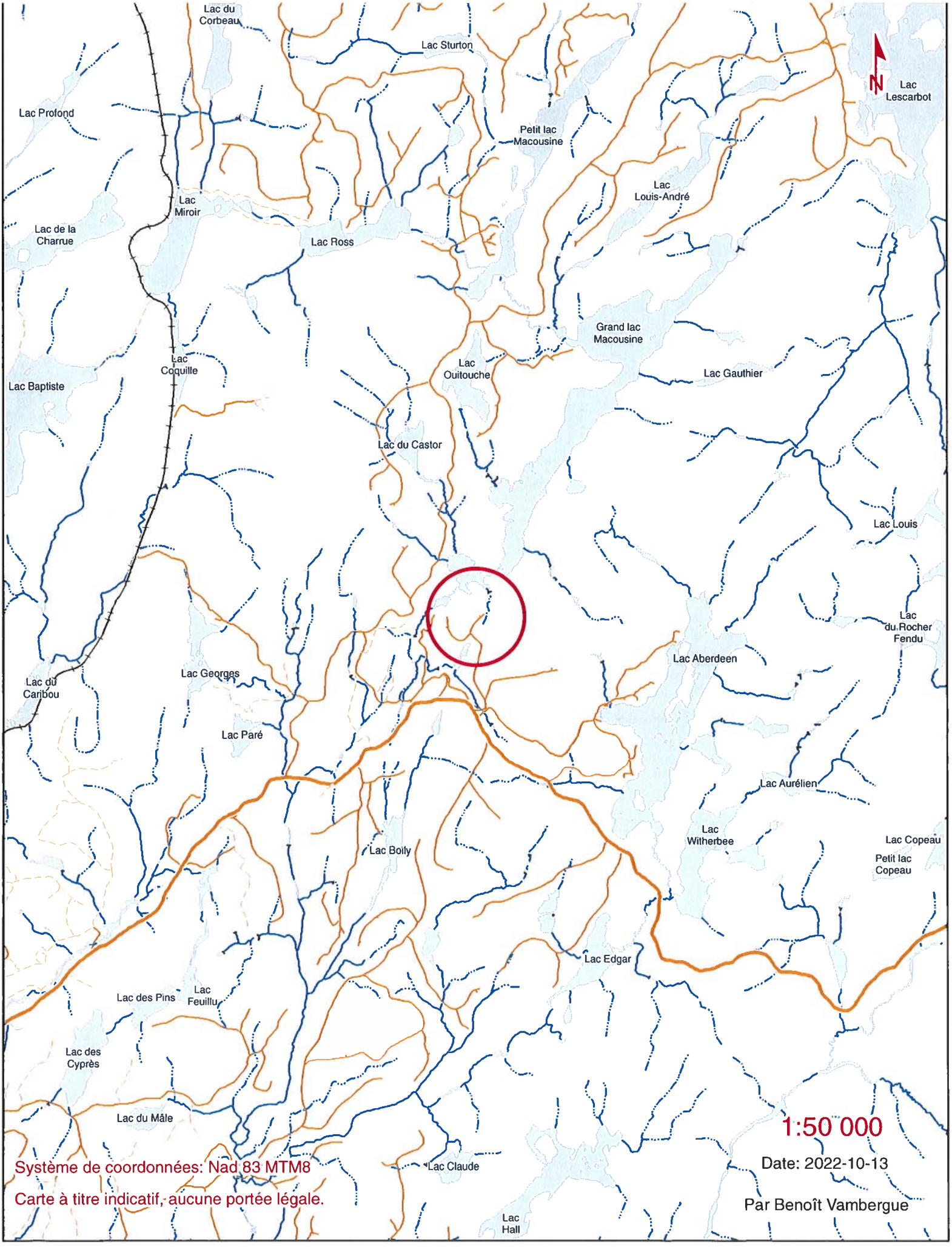
Lac du Corbeau
Lac Sturton
Lac Lescarbot
Lac Profond
Petit lac Macousine
Lac Louis-André
Lac Miroir
Lac de la Charrue
Lac Ross
Grand lac Macousine
Lac Coquille
Lac Ouitouche
Lac Gauthier
Lac Baptiste
Lac du Castor
Lac Louis
Lac du Rocher Fendu
Lac Aberdeen
Lac du Caribou
Lac Georges
Lac Paré
Lac Aurélien
Lac Witherbee
Lac Copeau
Petit lac Copeau
Lac Boily
Lac Edgar
Lac des Pins
Lac Feuillu
Lac des Cyprès
Lac du Mâle
Lac Claude
Lac Hall
1:50 000
Date: 2022-10-13
Par Benoît Vambergue
Système de coordonnées: Nad 83 MTM8
Carte à titre indicatif, aucune portée légale.

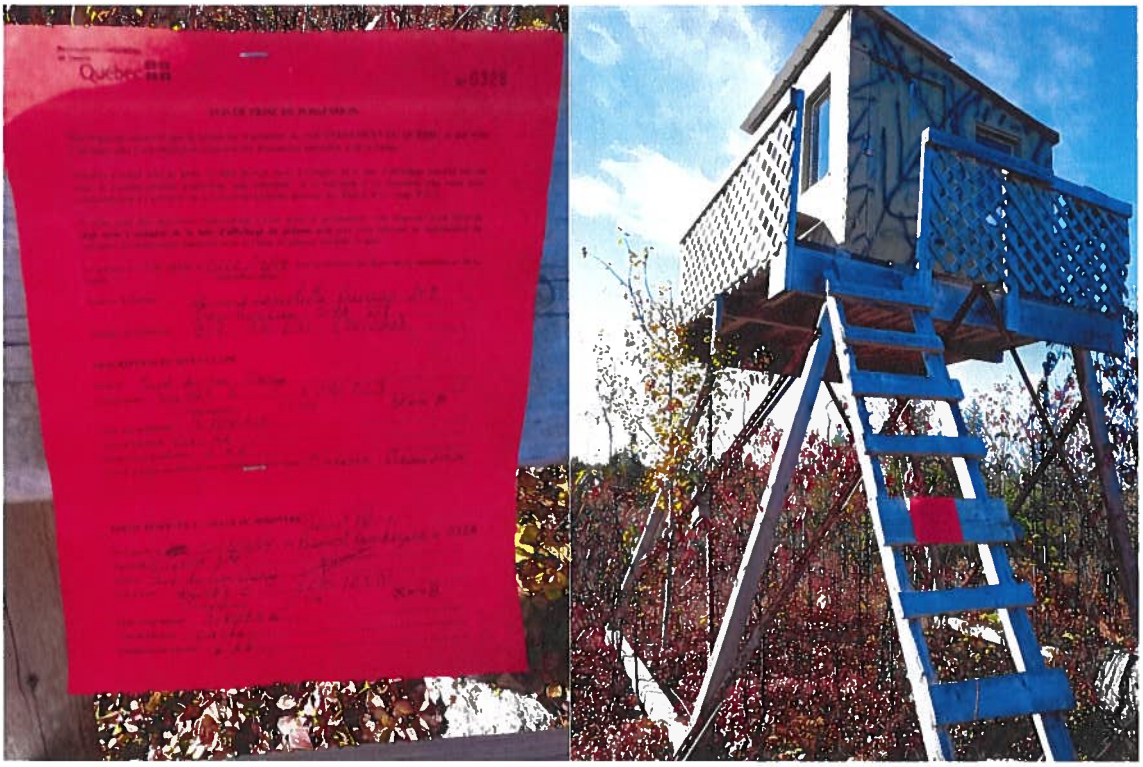

PARTIE RÉSERVÉE À L'USAGE DU MINISTÈRE Parent Pte. N

Avis apposé le 2022/10/04 par Benoit Vamberque N° 0328

Signature Original signé

Endroit Sud du Lac Vary

Coordonnées 406593 E 5290723 N

☐ Géographiques ☐ UTM X MTM 8

Carte topographique 31P09NE

Type de bâtiment Cache

Dimensions du bâtiment 6' X 6'



RAPPORT D'INSPECTION OSD

N° de dossier	N° d'avis
LT2022-274-1058	330

Date de dénonciation	2022-10-04	Plaignant	53-54

Secteur	Feuillet cartographique	Repère géographique
Zec Kiskissink	31P09NE	O Lac Aberdeen

Latitude	5 290 372
Longitude	407 680

Canton:	Municipalité/MRC
Lescarbot	La Tuque



Occupant Présumé:	So
Adresse:	
N° téléphone:	

Accès	Type d'OSD	Visité le	Nom du Technicien
camion	camp/cache	2022-10-04	BV/PP

Dimensions Bâtiment principal:	Bâtiment annexe 1	Bâtiment annexe 2	Bâtiment annexe 3
4'x8'	So	So	So

Fondations	pilotis
Revêtement extérieur	Bois
Revêtement intérieur	so
Couverture	Bois
Service d'électricité	non
Estimation bâtiment principal	0 $ à 2999 $
Estimation des annexes	So
Déboisement du terrain	non
Déboisement de la bande riveraine	non

Croquis:

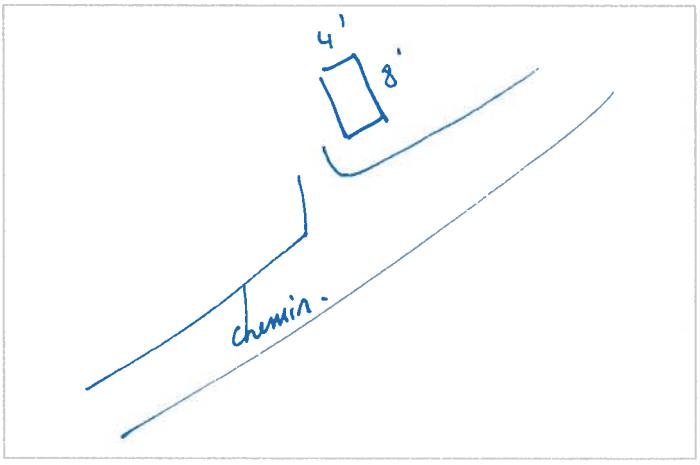

Commentaire:

Signature:	Date:	Fonction:	Numéro de téléphone:
Original signé	2022-10-13	technicien GTP	819 523 8200 poste 2694

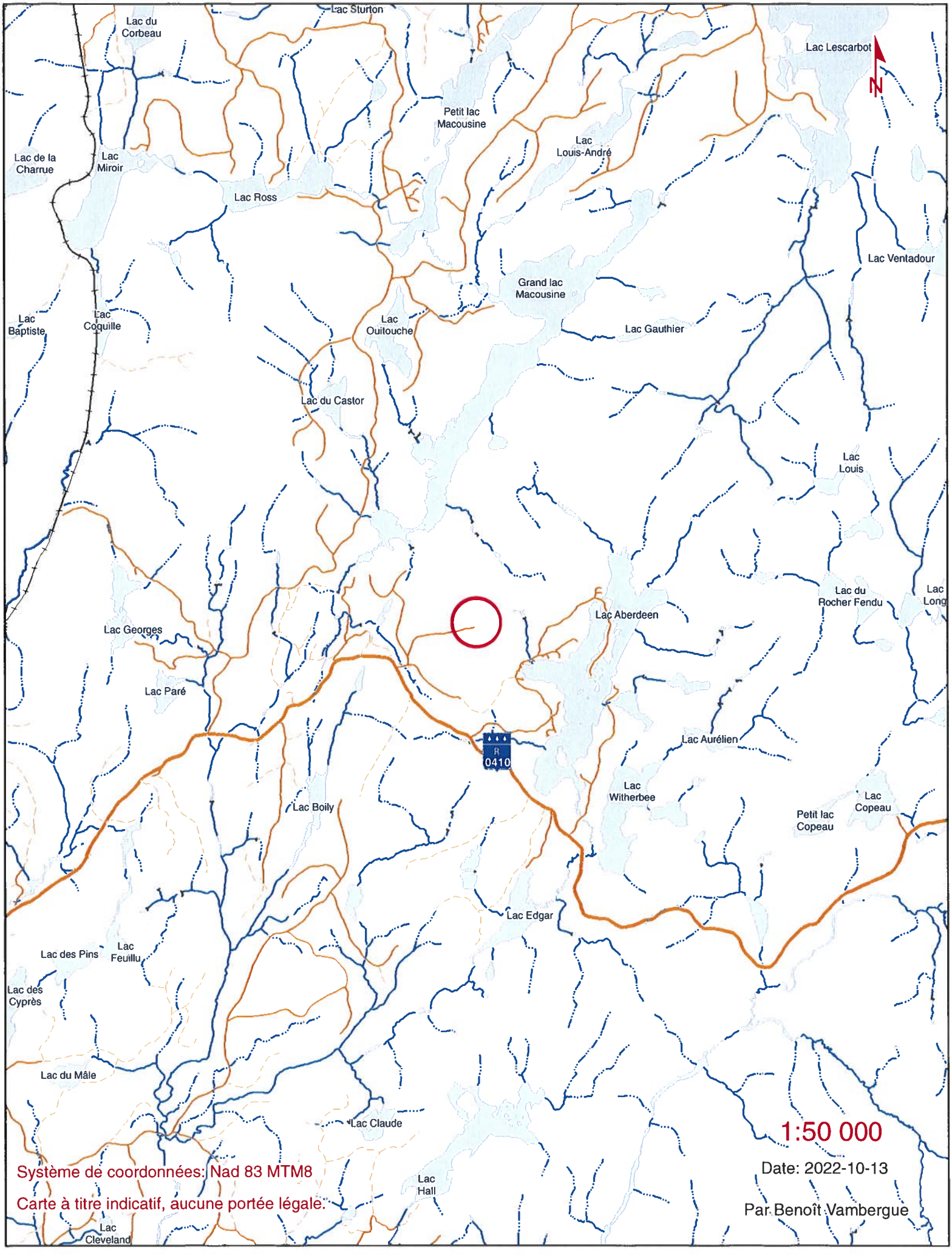
Lac Sturton
Lac du Corbeau
Lac Lescarbot
N
Petit lac Macousine
Lac Louis-André
Lac de la Charrue
Lac Miroir
Lac Ross
Lac Ventadour
Grand lac Macousine
Lac Baptiste
Lac Coquille
Lac Ouitouche
Lac Gauthier
Lac du Castor
Lac Louis
Lac du Rocher Fendu
Lac Long
Lac Aberdeen
Lac Georges
Lac Paré
R 0410
Lac Aurélien
Lac Witherbee
Lac Boily
Lac Copeau
Petit lac Copeau
Lac Edgar
Lac des Pins
Lac Feuillu
Lac des Cyprès
Lac du Mâle
Lac Claude
Lac Hall
Lac Cleveland
1:50 000
Date: 2022-10-13
Par Benoît Vambergue
Système de coordonnées: Nad 83 MTM8
Carte à titre indicatif, aucune portée légale.

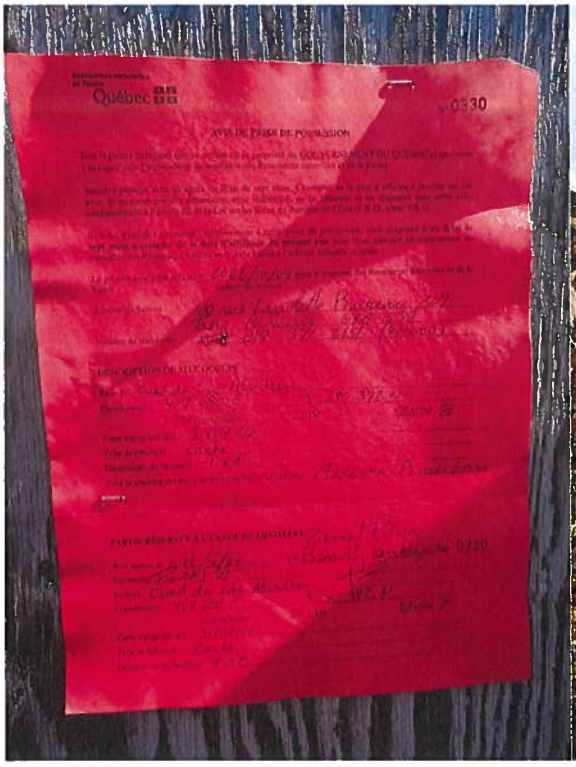
Québec
0330
AVIS DE PRISE DE POSSESSION




PARTIE RÉSERVÉE À L'USAGE DU MINISTÈRE
Pierrot Potvin
Avis apposé le 2022 10/04 par Benoît Vembergue 0330
Signature
Original signé
Endroit Ouest du Lac Aberdeen
Coordonnées 407 680 E 5 240 372 N
Géographiques
UTM
MTM 8
Carte topographique 31P09NE
Type de bâtiment Cache
Dimensions du bâtiment 4'X8'



VILLE DE LA TUQUE

RAPPORT D'INSPECTION OSD

N° de dossier	N° d'avis
LT2022-275-1059	331

Date de dénonciation	2022-10-04	Plaignant		53-54

Secteur	Feuillet cartographique	Repère géographique
Zec Kiskissink	31P09NE	O Lac Déry

Latitude	5 290 988
Longitude	405 743

Canton:	Municipalité/MRC
Lescarbot	La Tuque



Occupant Présumé:	So
Adresse:	
N° téléphone:	

Accès	Type d'OSD	Visité le	Nom du Technicien
vtt	camp/cache	2022-10-04	BV/PP

Dimensions Bâtiment principal:	Bâtiment annexe 1	Bâtiment annexe 2	Bâtiment annexe 3
4'x5'	So	So	So

Fondations	pilotis
Revêtement extérieur	Bois
Revêtement intérieur	Bois
Couverture	Tôle
Service d'électricité	non
Estimation bâtiment principal	0 $ à 2999 $
Estimation des annexes	So
Déboisement du terrain	non
Déboisement de la bande riveraine	non

Croquis:

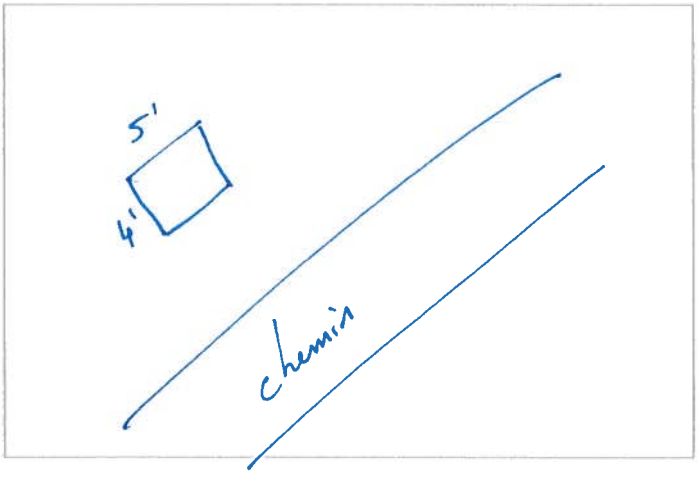

Commentaire:

Signature:	Date:	Fonction:	Numéro de téléphone:
Original signé	2022-10-13	technicien GTP	819 523 8200 poste 2694

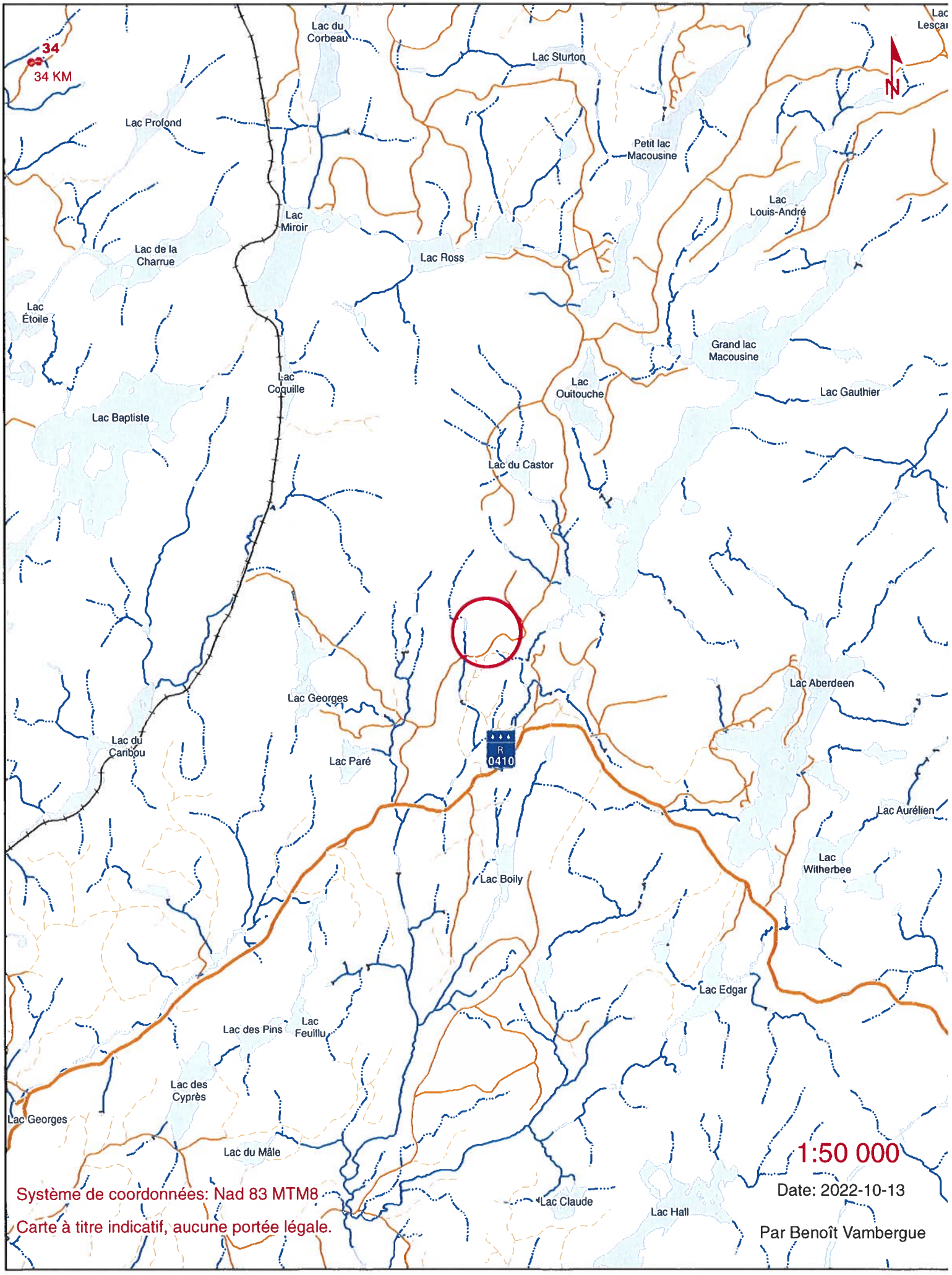
34
34 KM
Lac du Corbeau
Lac Sturton
Lac Profond
Petit lac Macousine
Lac Louis-André
Lac Miroir
Lac de la Charrue
Lac Ross
Lac Étoile
Grand lac Macousine
Lac Coquille
Lac Ouitouche
Lac Gauthier
Lac Baptiste
Lac du Castor
Lac Georges
Lac Aberdeen
Lac du Caribou
Lac Paré
R 0410
Lac Aurélien
Lac Witherbee
Lac Boily
Lac Edgar
Lac des Pins
Lac Feuillu
Lac des Cyprès
Lac Georges
Lac du Mâle
Lac Claude
Lac Hall
N
1:50 000
Date: 2022-10-13
Par Benoît Vambergue
Système de coordonnées: Nad 83 MTM8
Carte à titre indicatif, aucune portée légale.

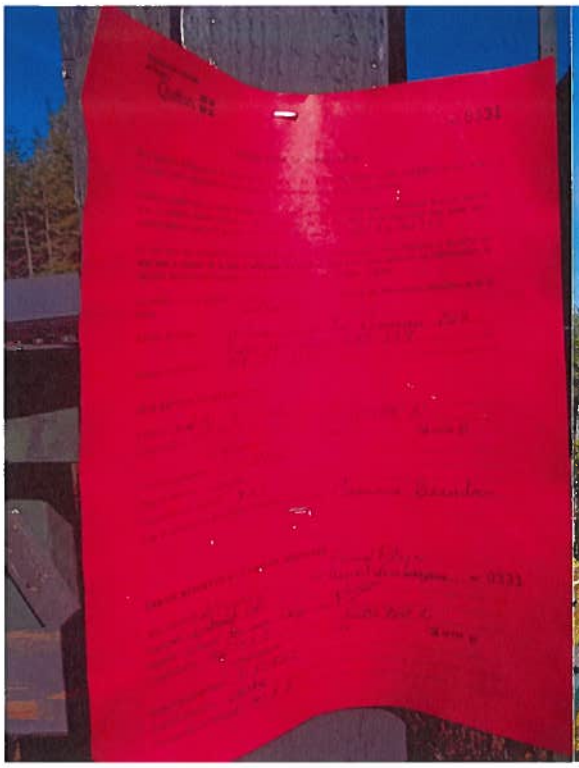



PARTIE RÉSERVÉE À L'USAGE DU MINISTÈRE

Avis apposé le 2022/10/04 par Benoit Van Bergue N° 0331

Signature Original signé

Endroit Ouest du Lac Pery

Coordonnées 405743 E 5290988 N

☐ Géographiques ☐ UTM ☒ MTM 8

Carte topographique 31 P09NE

Type de bâtiment Cache

Dimensions du bâtiment 4' X 5'

RAPPORT D'INSPECTION OSD

N° de dossier	N° d'avis
LT2022-217-1001	332

Date de dénonciation	2022-08-09	Plaignant	MERN

Secteur	Feuillet cartographique	Repère géographique
Zec Kiskissink	31P16SE	O Lac Déry

Latitude	47°45'01"
Longitude	72°8'59"

Canton:	Municipalité/MRC
Lescarbot	La Tuque



Occupant Présumé:	So
Adresse:	
N° téléphone:	

Accès	Type d'OSD	Visité le	Nom du Technicien
camion	camp/cache	2022-10-04	BV/PP

Dimensions Bâtiment principal:	Bâtiment annexe 1	Bâtiment annexe 2	Bâtiment annexe 3
4'x4'	So	So	So

Fondations	pilotis
Revêtement extérieur	Bois
Revêtement intérieur	So
Couverture	Tôle
Service d'électricité	non
Estimation bâtiment principal	0 $ à 2999 $
Estimation des annexes	So
Déboisement du terrain	non
Déboisement de la bande riveraine	non

Croquis:

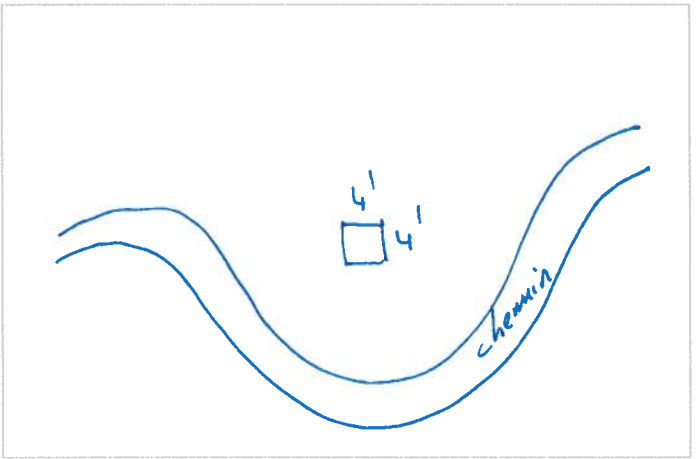

Commentaire:

Signature:
Original signé

Date:	Fonction:	Numéro de téléphone:
2022-10-13	technicien GTP	819 523 8200 poste 2694

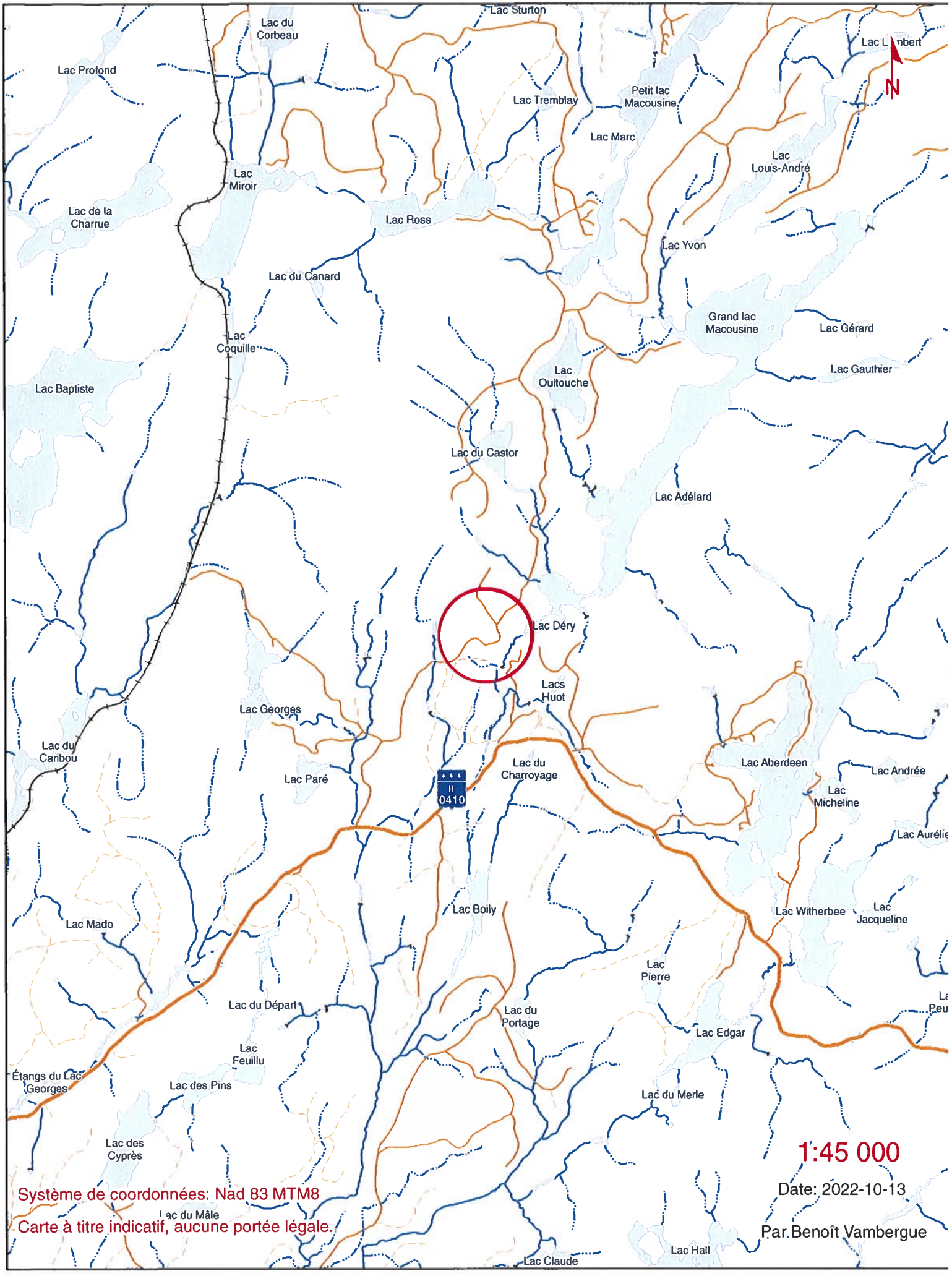
Lac Sturton
Lac du Corbeau
Lac Profond
Lac Tremblay
Petit lac Macousine
Lac Marc
Lac Louis-André
Lac Miroir
Lac de la Charrue
Lac Ross
Lac Yvon
Lac du Canard
Grand lac Macousine
Lac Gérard
Lac Coquille
Lac Ouitouche
Lac Gauthier
Lac Baptiste
Lac du Castor
Lac Adélard
Lac Déry
Lacs Huot
Lac Georges
Lac du Caribou
Lac Paré
Lac du Charroyage
Lac Aberdeen
Lac Andrée
Lac Micheline
R 0410
Lac Boily
Lac Witherbee
Lac Jacqueline
Lac Mado
Lac Pierre
Lac du Départ
Lac du Portage
Lac Edgar
Lac Feuillu
Étangs du Lac Georges
Lac des Pins
Lac du Merle
Lac des Cyprès
Lac du Mâle
Lac Hall
Lac Claude
N
1:45 000
Date: 2022-10-13
Par.Benoît Vambergue
Système de coordonnées: Nad 83 MTM8
Carte à titre indicatif, aucune portée légale.

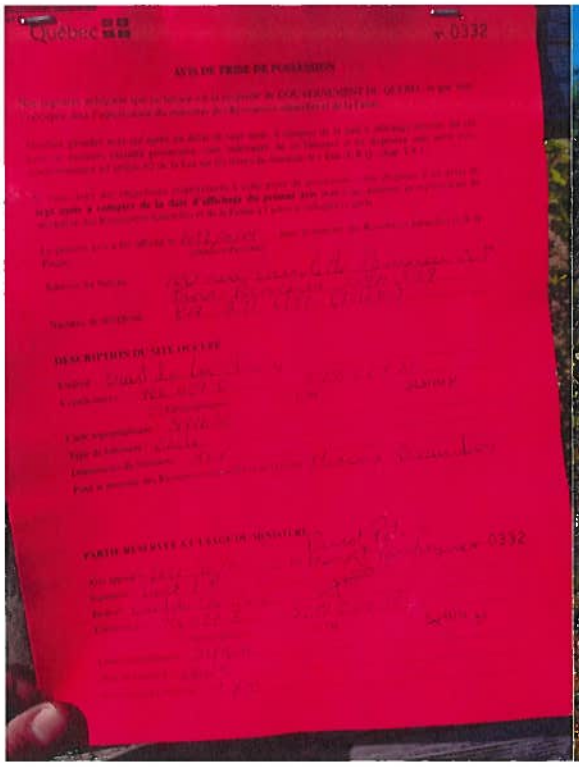
Québec
0332
AVIS DE PRISE DE POSSESSION
DESCRIPTION DU SITE OCCUPÉ
PARTIE RÉSERVÉE À L'USAGE DU MINISTÈRE
0332




PARTIE RÉSERVÉE À L'USAGE DU MINISTÈRE
Avis apposé le 2022/08/04 par Pierrot Potvin Bernot Vambergue N° 0332
Signature
Original signé
Endroit Chest du Lac Dory
Coordonnées 706 024 E 5291 024 N
Géographiques
UTM
MTM 8
Carte topographique 31P16 SE
Type de bâtiment cache
Dimensions du bâtiment 4 X 4'

VILLE DE LA TUQUE

RAPPORT D'INSPECTION OSD

N° de dossier	N° d'avis
LT2022-276-1060	333

Date de dénonciation	2022-10-04	Plaignant	53-54

Secteur	Feuillet cartographique	Repère géographique
Zec Kiskissink	31P16SE	O Grand Lac Macousine

Latitude	5 291 691
Longitude	406 172

Canton:	Municipalité/MRC
Lescarbot	La Tuque



Occupant Présumé:	So
Adresse:	
N° téléphone:	

Accès	Type d'OSD	Visité le	Nom du Technicien
vtt	camp/cache	2022-10-04	BV/PP

Dimensions Bâtiment principal:	Bâtiment annexe 1	Bâtiment annexe 2	Bâtiment annexe 3
4'x4'	So	So	So

Fondations	pilotis
Revêtement extérieur	Bois
Revêtement intérieur	Bois
Couverture	Tôle
Service d'électricité	non
Estimation bâtiment principal	0 $ à 2999 $
Estimation des annexes	So
Déboisement du terrain	non
Déboisement de la bande riveraine	non

Croquis:



Commentaire:

Signature:	Date:	Fonction:	Numéro de téléphone:
Original signé	2022-10-13	technicien GTP	819 523 8200 poste 2694

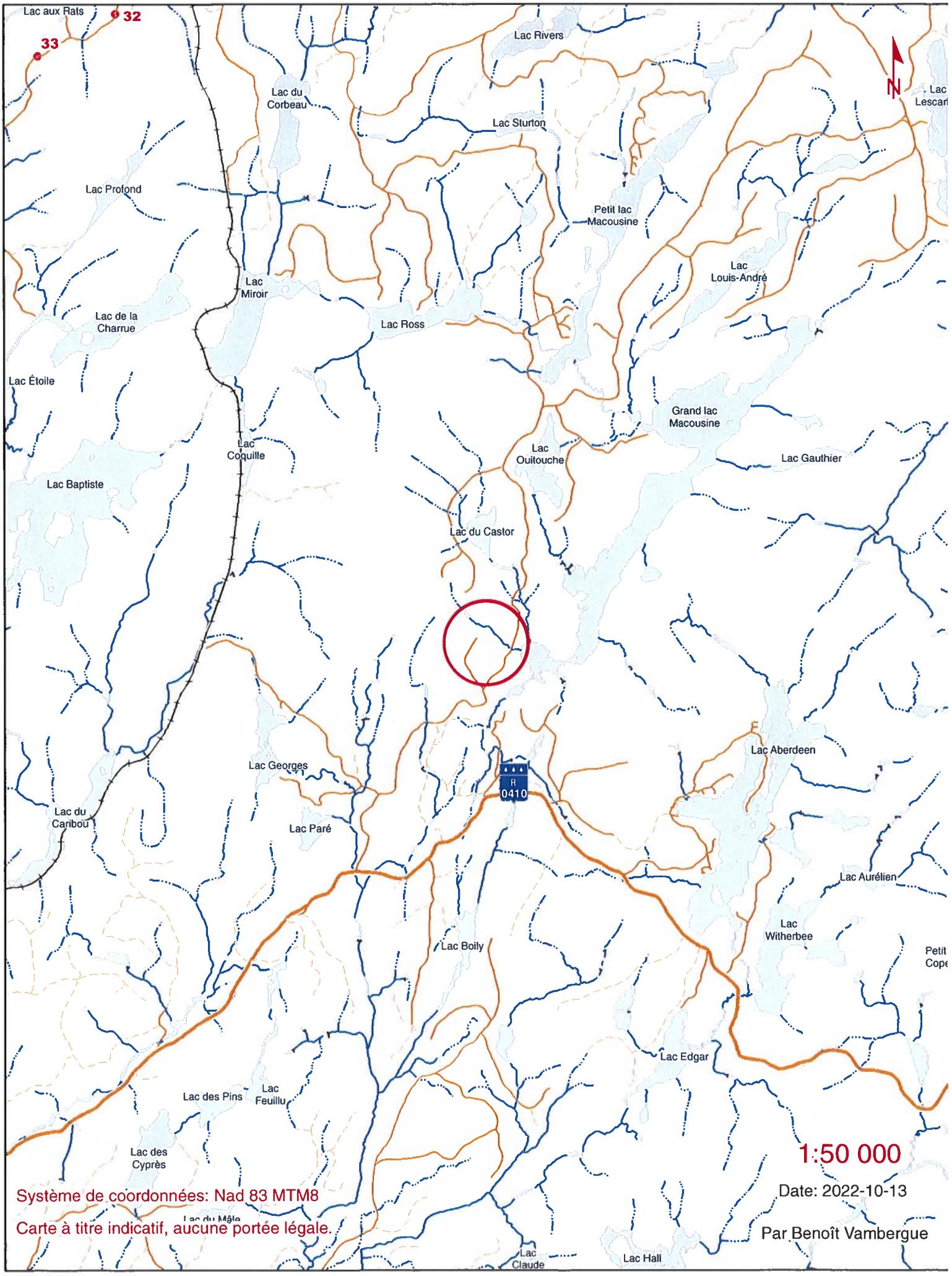
Lac aux Rats
32
33
Lac Rivers
Lac du Corbeau
Lac Sturton
Lac Profond
Petit lac Macousine
Lac Louis-André
Lac Miroir
Lac de la Charrue
Lac Ross
Lac Étoile
Grand lac Macousine
Lac Coquille
Lac Ouitouche
Lac Gauthier
Lac Baptiste
Lac du Castor
Lac Aberdeen
Lac Georges
R 0410
Lac du Caribou
Lac Paré
Lac Aurélien
Lac Witherbee
Lac Boily
Lac Edgar
Lac des Pins
Lac Feuillu
Lac des Cyprès
Lac Claude
Lac Hall
N
1:50 000
Date: 2022-10-13
Par Benoît Vambergue
Système de coordonnées: Nad 83 MTM8
Carte à titre indicatif, aucune portée légale.


Québec
N° 0333
AVIS DE PRISE DE POSSESSION
Original signé


PARTIE RÉSERVÉE À L'USAGE DU MINISTÈRE
Avis apposé le 2022/10/04 par Benoît Vambergue N° 0333
Signature
Original signé
Endroit
Coordonnées 406172 E 5291 691
Géographiques
UTM
MTM 8
Carte topographique 31P16SE
Type de bâtiment Cache
Dimensions du bâtiment 4' X 4'



VILLE DE LA TUQUE

RAPPORT D'INSPECTION OSD

N° de dossier	N° d'avis
LT2022-218-1002	335

53-54

Date de dénonciation	2022-08-09	Plaignant	

Secteur	Feuillet cartographique	Repère géographique
Zec Kiskissink	31P16SE	Lac Déry

Latitude	47°45'8"
Longitude	72°8'41"

Canton:	Municipalité/MRC
Lescarbot	La Tuque



Occupant Présumé:	So
Adresse:	
N° téléphone:	

Accès	Type d'OSD	Visité le	Nom du Technicien
camion	camp/cache	2022-10-04	BV/PP

Dimensions Bâtiment principal:	Bâtiment annexe 1	Bâtiment annexe 2	Bâtiment annexe 3
4'x4'	So	So	So

Fondations	pilotis
Revêtement extérieur	Bois
Revêtement intérieur	Bois
Couverture	Tôle
Service d'électricité	non
Estimation bâtiment principal	0 $ à 2999 $
Estimation des annexes	So
Déboisement du terrain	non
Déboisement de la bande riveraine	non

Croquis:

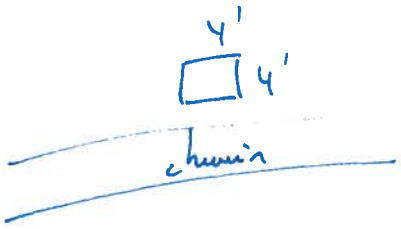

Commentaire:

Signature:
Original signé

Date:	Fonction:	Numéro de téléphone:
2022-10-13	technicien GTP	819 523 8200 poste 2694

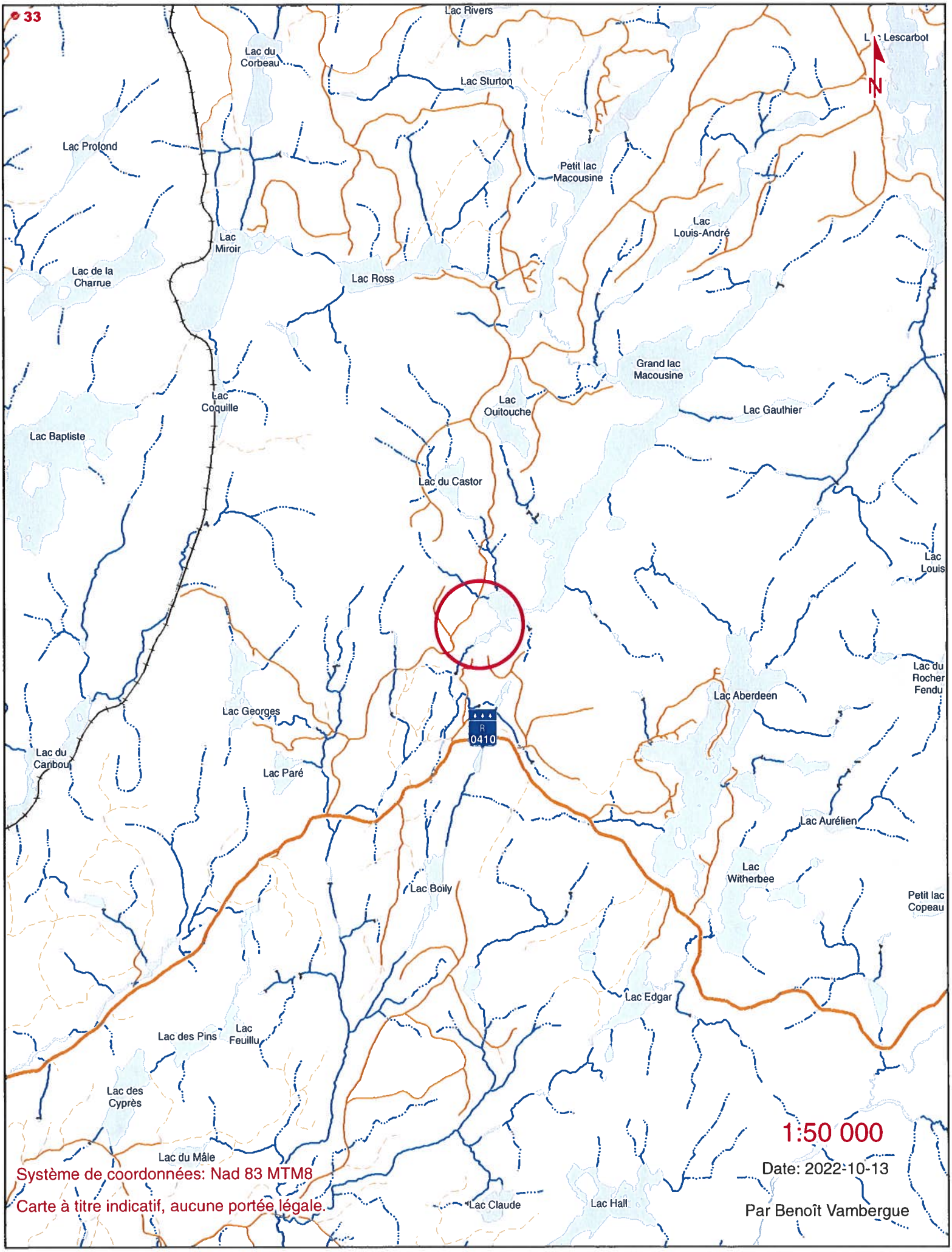
33
Lac Rivers
Lac du Corbeau
Lac Sturton
Lac Lescarbot
N
Lac Profond
Petit lac Macousine
Lac Louis-André
Lac Miroir
Lac de la Charrue
Lac Ross
Grand lac Macousine
Lac Coquille
Lac Ouitouche
Lac Gauthier
Lac Baptiste
Lac du Castor
Lac Louis
Lac du Rocher Fendu
Lac Aberdeen
Lac Georges
R 0410
Lac du Caribou
Lac Paré
Lac Aurélien
Lac Witherbee
Lac Boily
Petit lac Copeau
Lac Edgar
Lac des Pins
Lac Feuillu
Lac des Cyprès
Lac du Mâle
Lac Claude
Lac Hall
1:50 000
Date: 2022-10-13
Par Benoît Vambergue
Système de coordonnées: Nad 83 MTM8
Carte à titre indicatif, aucune portée légale.

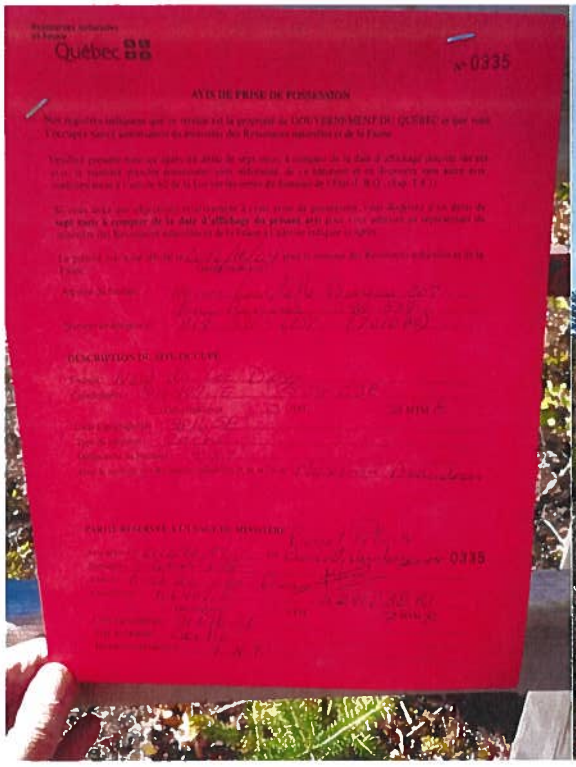
Québec
N° 0335
AVIS DE PRISE DE POSSESSION
DESCRIPTION DU SITE OCCUPÉ
PARTIE RÉSERVÉE À L'USAGE DU MINISTÈRE
0335




PARTIE RÉSERVÉE À L'USAGE DU MINISTÈRE
Avis approuvé le 2022/10/04 par
N° 0335
Signature
Original signé
Endroit
Coordonnées 406407 E 5241238 N
Géographiques
UTM
MTM 8
Carte topographique 31 P16 SE
Type de bâtiment Cache
Dimensions du bâtiment 4' X 4'



VILLE DE LA TUQUE

RAPPORT D'INSPECTION OSD

N° de dossier	N° d'avis
LT2022-279-1063	338

Date de dénonciation	2022-10-04	Plaignant		53-54

Secteur	Feuillet cartographique	Repère géographique
Zec Kiskissink	31P16SE	SO lac du Castor

Latitude	5 292 504	Canton:	Municipalité/MRC
Longitude	405 766	Lescarbot	La Tuque



Occupant Présumé:	So
Adresse:	
N° téléphone:	

Accès	Type d'OSD	Visité le	Nom du Technicien
camion	camp/cache	2022-10-04	BV/PP

Dimensions Bâtiment principal:	Bâtiment annexe 1	Bâtiment annexe 2	Bâtiment annexe 3
4'x4'	So	So	So.

Fondations	pilotis
Revêtement extérieur	Tôle
Revêtement intérieur	Tôle
Couverture	Tôle
Service d'électricité	non
Estimation bâtiment principal	0 $ à 2999 $
Estimation des annexes	So
Déboisement du terrain	non
Déboisement de la bande riveraine	non

Croquis:

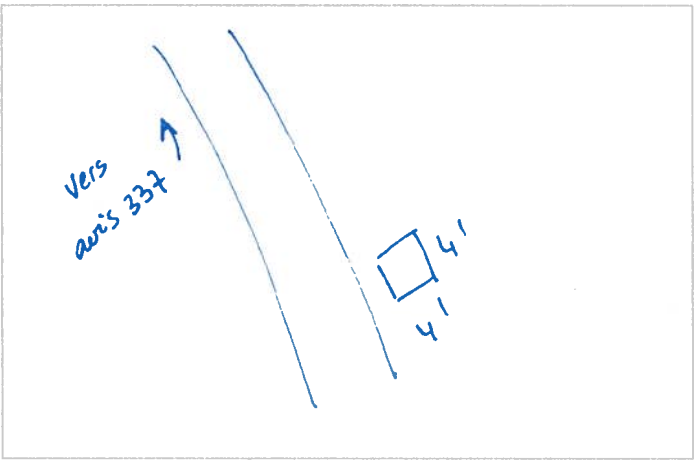

Commentaire:

Signature:	Date:	Fonction:	Numéro de téléphone:
Original signé	2022-10-14	technicien GTP	819 523 8200 poste 2694

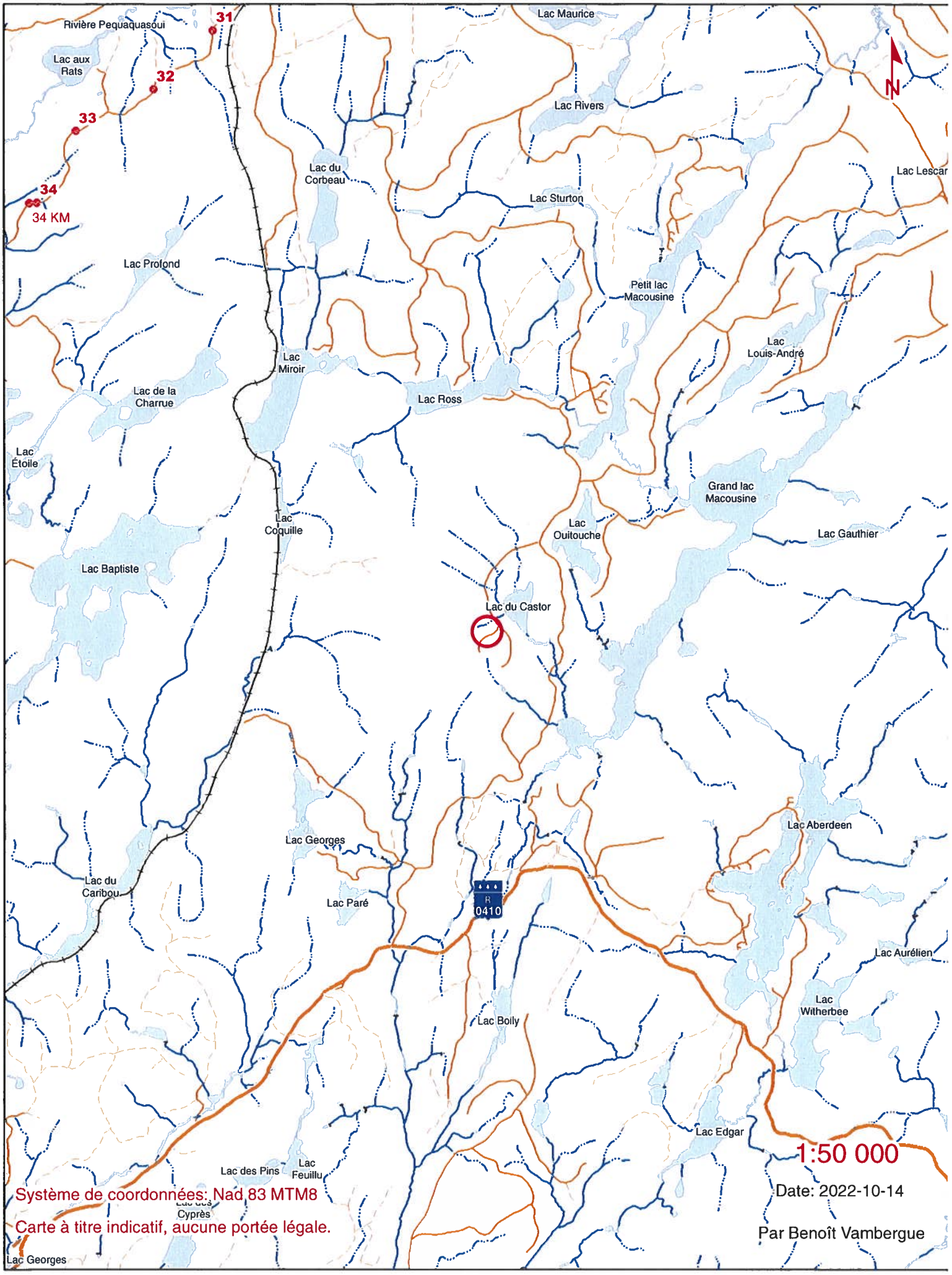
Rivière Pequaquasoui
31
Lac aux Rats
32
33
34
34 KM
Lac Maurice
Lac Rivers
Lac du Corbeau
Lac Sturton
Lac Lescar
Lac Profond
Petit lac Macousine
Lac Louis-André
Lac Miroir
Lac de la Charrue
Lac Ross
Lac Étoile
Grand lac Macousine
Lac Coquille
Lac Ouitouche
Lac Gauthier
Lac Baptiste
Lac du Castor
Lac Georges
Lac Aberdeen
Lac du Caribou
Lac Paré
R 0410
Lac Aurélien
Lac Witherbee
Lac Boily
Lac Edgar
Lac des Pins
Lac Feuillu
Lac Georges
N
1:50 000
Date: 2022-10-14
Par Benoît Vambergue
Système de coordonnées: Nad 83 MTM8
Carte à titre indicatif, aucune portée légale.

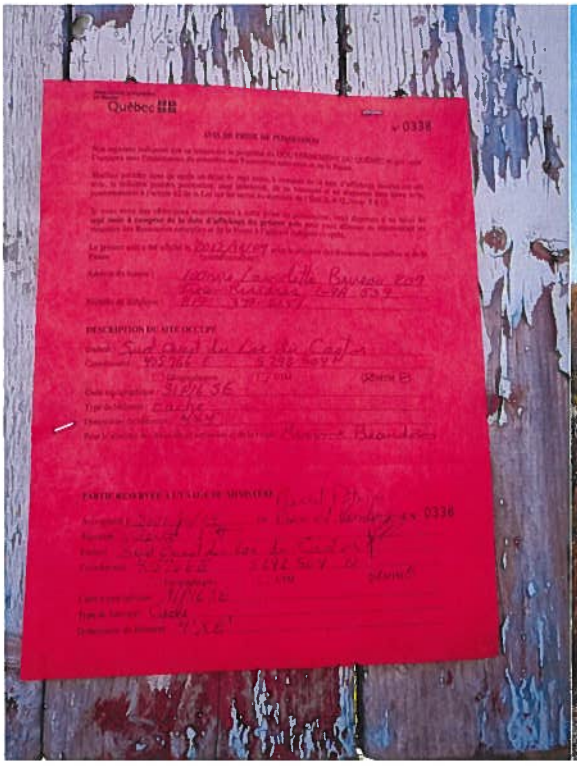
Québec
0338
DESCRIPTION DU SITE OCCUPÉ
Sud Ouest du Lac du Castor
5 292 504
31P16SE
Cache
PARTIE RÉSERVÉE À L'USAGE DU MINISTÈRE
0338
Cache




PARTIE RÉSERVÉE À L'USAGE DU MINISTÈRE
Avis apposé le
par
N° 0338
Signature
Original signé
Endroit
Coordonnées
5292 504
Géographiques
UTM
MTM
Carte topographique
31P16SE
Type de bâtiment
Cache
Dimensions du bâtiment

VILLE DE LA TUQUE

RAPPORT D'INSPECTION OSD

N° de dossier	N° d'avis
LT2022-222-1006	339

Date de dénonciation	2022-08-10	Plaignant		53-54

Secteur	Feuillet cartographique	Repère géographique
Zec Kiskissink	31P16SE	S Lac Ouitouche

Latitude	47°46'4"
Longitude	72°8'9"

Canton:	Municipalité/MRC
Lescarbot	La Tuque



Occupant Présumé:	So
Adresse:	
N° téléphone:	

Accès	Type d'OSD	Visité le	Nom du Technicien
camion	camp/cache	2022-10-04	BV/PP

Dimensions Bâtiment principal:	Bâtiment annexe 1	Bâtiment annexe 2	Bâtiment annexe 3
5'x5'	So	So	So

Fondations	pilotis
Revêtement extérieur	Bois
Revêtement intérieur	Bois
Couverture	Bois
Service d'électricité	non
Estimation bâtiment principal	0 $ à 2999 $
Estimation des annexes	So
Déboisement du terrain	non
Déboisement de la bande riveraine	non

Croquis:

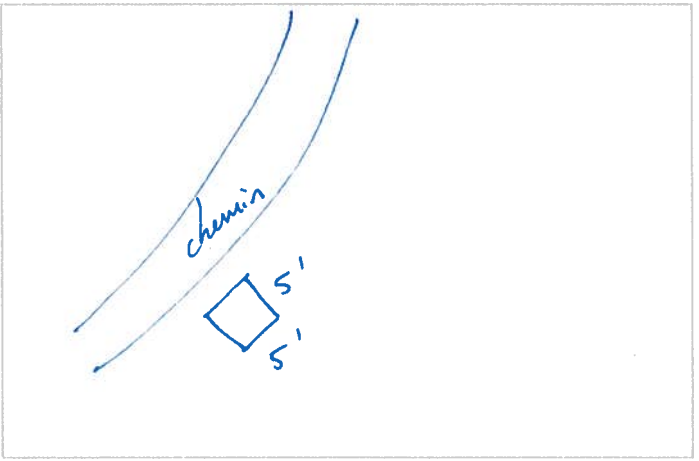

Commentaire:

Signature:	Date:	Fonction:	Numéro de téléphone:
Original signé	2022-10-14	technicien GTP	819 523 8200 poste 2694

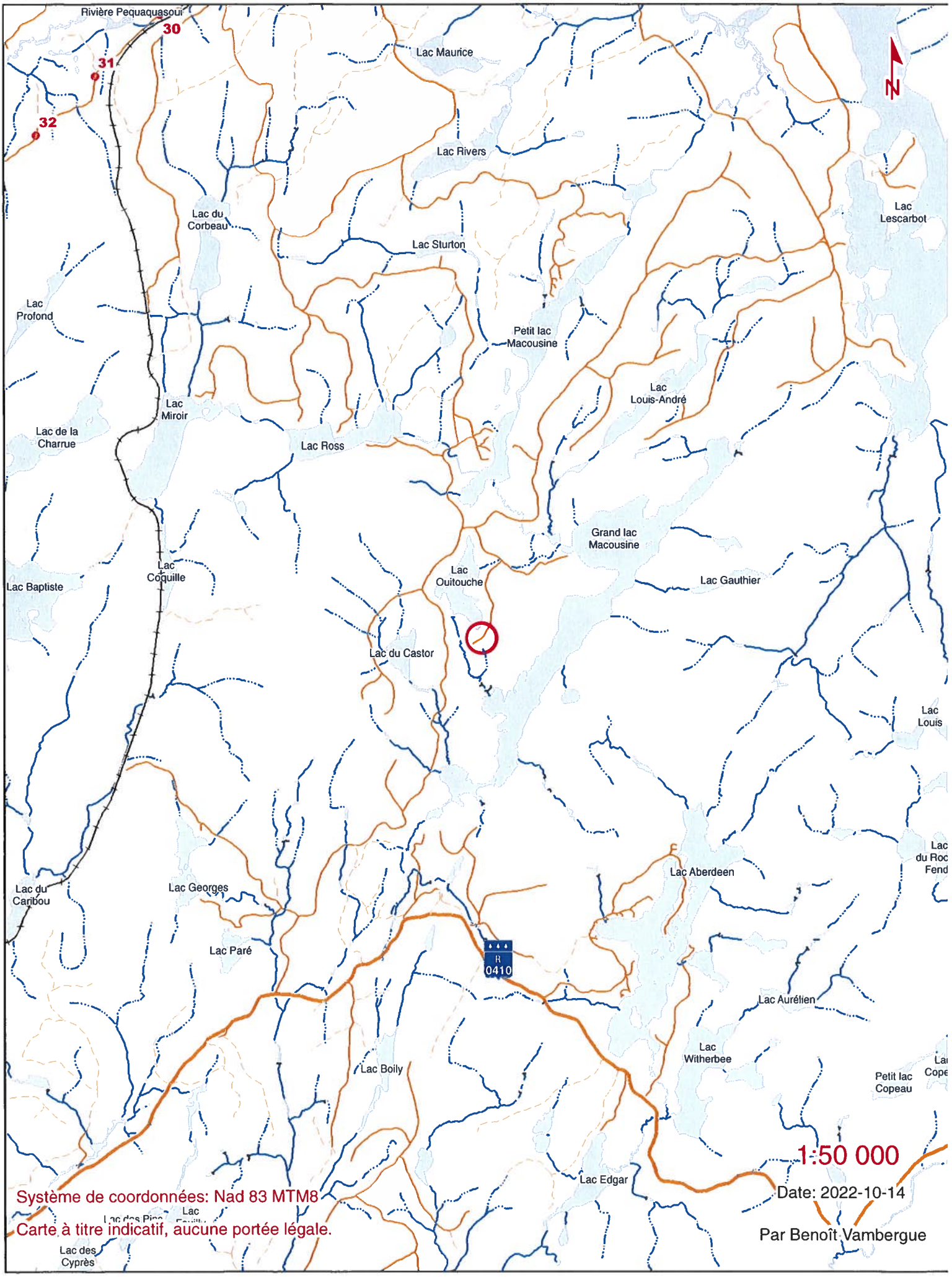
Rivière Pequaquasoui
30
31
32
Lac Maurice
Lac Rivers
Lac du Corbeau
Lac Sturton
Lac Lescarbot
Lac Profond
Petit lac Macousine
Lac Louis-André
Lac Miroir
Lac de la Charrue
Lac Ross
Grand lac Macousine
Lac Coquille
Lac Ouitouche
Lac Gauthier
Lac Baptiste
Lac du Castor
Lac Louis
Lac du Roc Fend
Lac Aberdeen
Lac du Caribou
Lac Georges
Lac Paré
R 0410
Lac Aurélien
Lac Witherbee
Lac Boily
Petit lac Copeau
Lac Edgar
Lac des Cyprès
N
1:50 000
Date: 2022-10-14
Par Benoît Vambergue
Système de coordonnées: Nad 83 MTM8
Carte à titre indicatif, aucune portée légale.

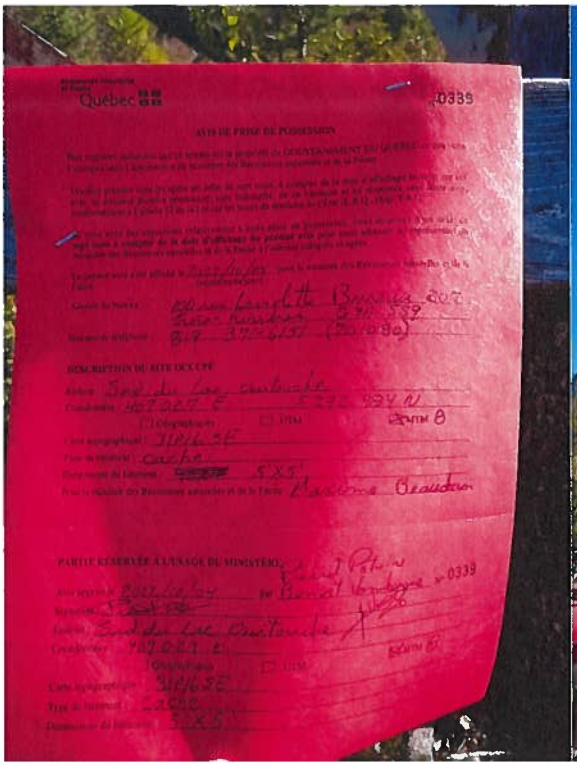



PARTIE RÉSERVÉE À L'USAGE DU MINISTÈRE Benoit Potvin

Avis apposé le 2022-10-24 par Benoit Bourbeau n° 0339

Signature Original signé

Endroit Sud du Lac Ouellette A

Coordonnées 407027 E

☐ Géographiques ☐ UTM ☒ MTM 8

Carte topographique 31P/16-SE

Type de bâtiment Cache

Dimensions du bâtiment 5'X5'

VILLE DE LA TUQUE

RAPPORT D'INSPECTION OSD

N° de dossier	N° d'avis
LT2022-221-1005	340

Date de dénonciation	2022-08-10	Plaignant		53-54

Secteur	Feuillet cartographique	Repère géographique
Zec Kiskissink	31P16SE	O Grand Lac Macousine

Latitude	47°46'29"
Longitude	72°7'41"

Canton:	Municipalité/MRC
Lescarbot	La Tuque



Occupant Présumé:	So
Adresse:	
N° téléphone:	

Accès	Type d'OSD	Visité le	Nom du Technicien
camion	camp/cache	2022-10-04	BV/PP

Dimensions Bâtiment principal:	Bâtiment annexe 1	Bâtiment annexe 2	Bâtiment annexe 3
5'x5'	So	So	So

Fondations	pilotis
Revêtement extérieur	Bois
Revêtement intérieur	Bois
Couverture	Tôle
Service d'électricité	non
Estimation bâtiment principal	0 $ à 2999 $
Estimation des annexes	So
Déboisement du terrain	non
Déboisement de la bande riveraine	non

Croquis:

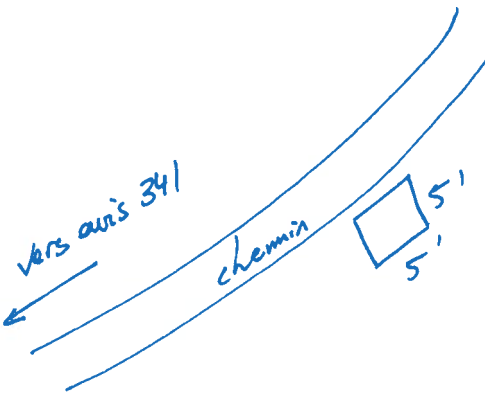

Commentaire:

Signature:	Date:	Fonction:	Numéro de téléphone:
Original signé	2022-10-14	technicien GTP	819 523 8200 poste 2694

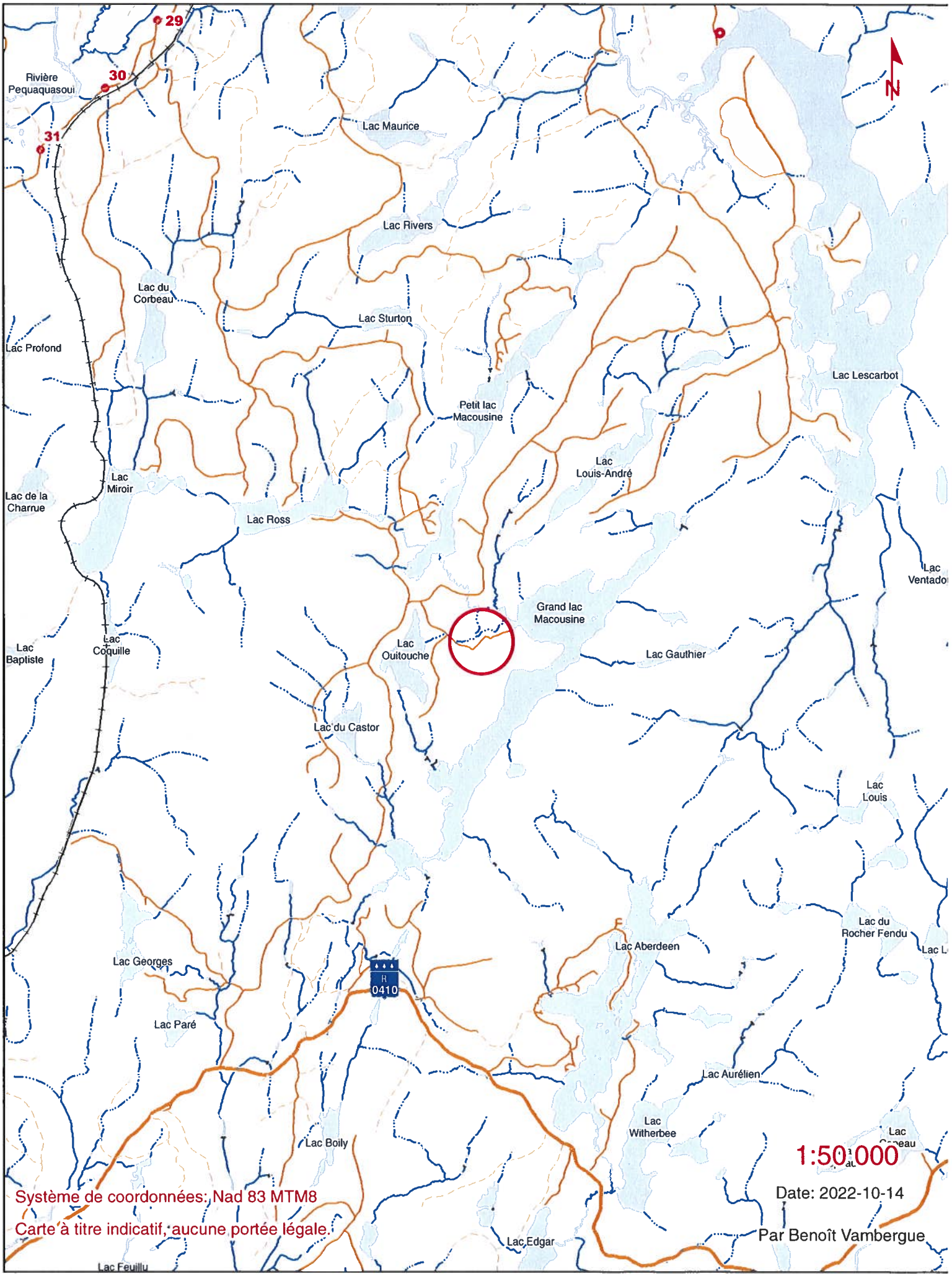
29
30
31
Rivière Pequaquasoui
Lac Maurice
Lac Rivers
Lac du Corbeau
Lac Sturton
Lac Profond
Petit lac Macousine
Lac Lescarbot
Lac Louis-André
Lac Miroir
Lac de la Charrue
Lac Ross
Lac Ventadour
Grand lac Macousine
Lac Baptiste
Lac Coquille
Lac Ouitouche
Lac Gauthier
Lac du Castor
Lac Louis
Lac du Rocher Fendu
Lac Aberdeen
Lac Georges
R 0410
Lac Paré
Lac Aurélien
Lac Witherbee
Lac Boily
Lac Edgar
Lac Feuillu
N
1:50 000
Date: 2022-10-14
Par Benoît Vambergue
Système de coordonnées: Nad 83 MTM8
Carte à titre indicatif, aucune portée légale.

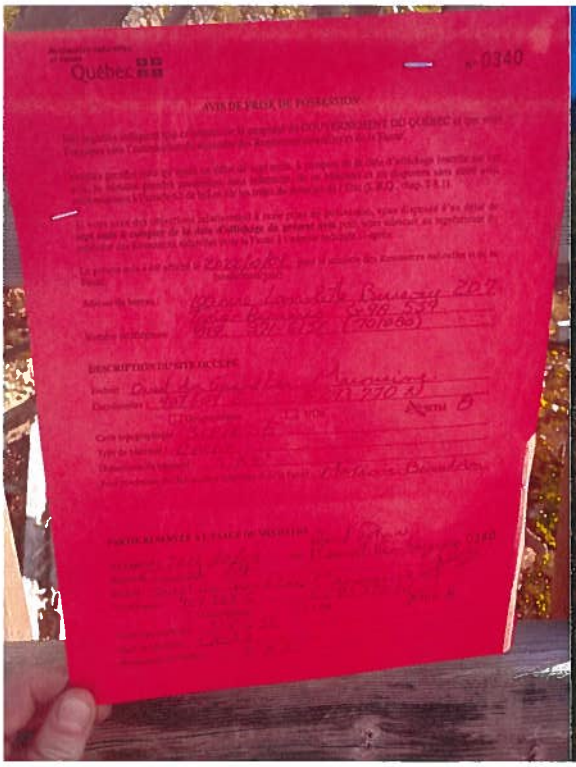



PARTIE RÉSERVÉE À L'USAGE DU MINISTÈRE

Avis apposé le 2022/10/04 par Benoit Vambergue Nº 0340

Signatu[illegible] Original signé

Endroit [illegible]

Coordonnées 407 609 E 5 293 770 N

☐ Géographiques ☐ UTM ☒ MTM 8

Carte topographique 31F16SE

Type de bâtiment Cache

Dimensions du bâtiment 5' X 5'



VILLE DE LA TUQUE

RAPPORT D'INSPECTION OSD

N° de dossier	N° d'avis
LT2022-216-1000	343

Date de dénonciation	2022-08-09	Plaignant		53-54

Secteur	Feuillet cartographique	Repère géographique
Zec Kiskissink	31P09NE	O Lac du Charroyage

Latitude	47°44'15"
Longitude	72°9'6"

Canton:	Municipalité/MRC
Lescarbot	La Tuque



Occupant Présumé:	So
Adresse:	
N° téléphone:	

Accès	Type d'OSD	Visité le	Nom du Technicien
camion	camp/cache	2022-10-04	BV/PP

Dimensions Bâtiment principal:	Bâtiment annexe 1	Bâtiment annexe 2	Bâtiment annexe 3
6'x4'	So	So	So

Fondations	pilotis
Revêtement extérieur	Bois
Revêtement intérieur	So
Couverture	Tôle
Service d'électricité	non
Estimation bâtiment principal	0 $ à 2999 $
Estimation des annexes	So
Déboisement du terrain	non
Déboisement de la bande riveraine	non

Croquis:

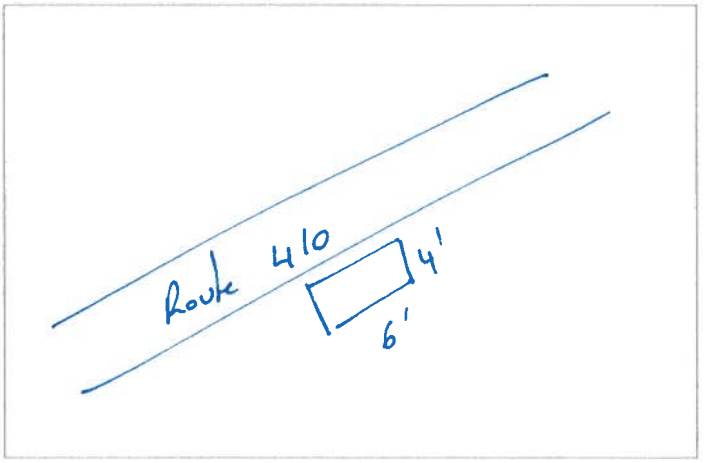

Commentaire:

Signature:	Date:	Fonction:	Numéro de téléphone:
Original signé	2022-10-14	technicien GTP	819 523 8200 poste 2694

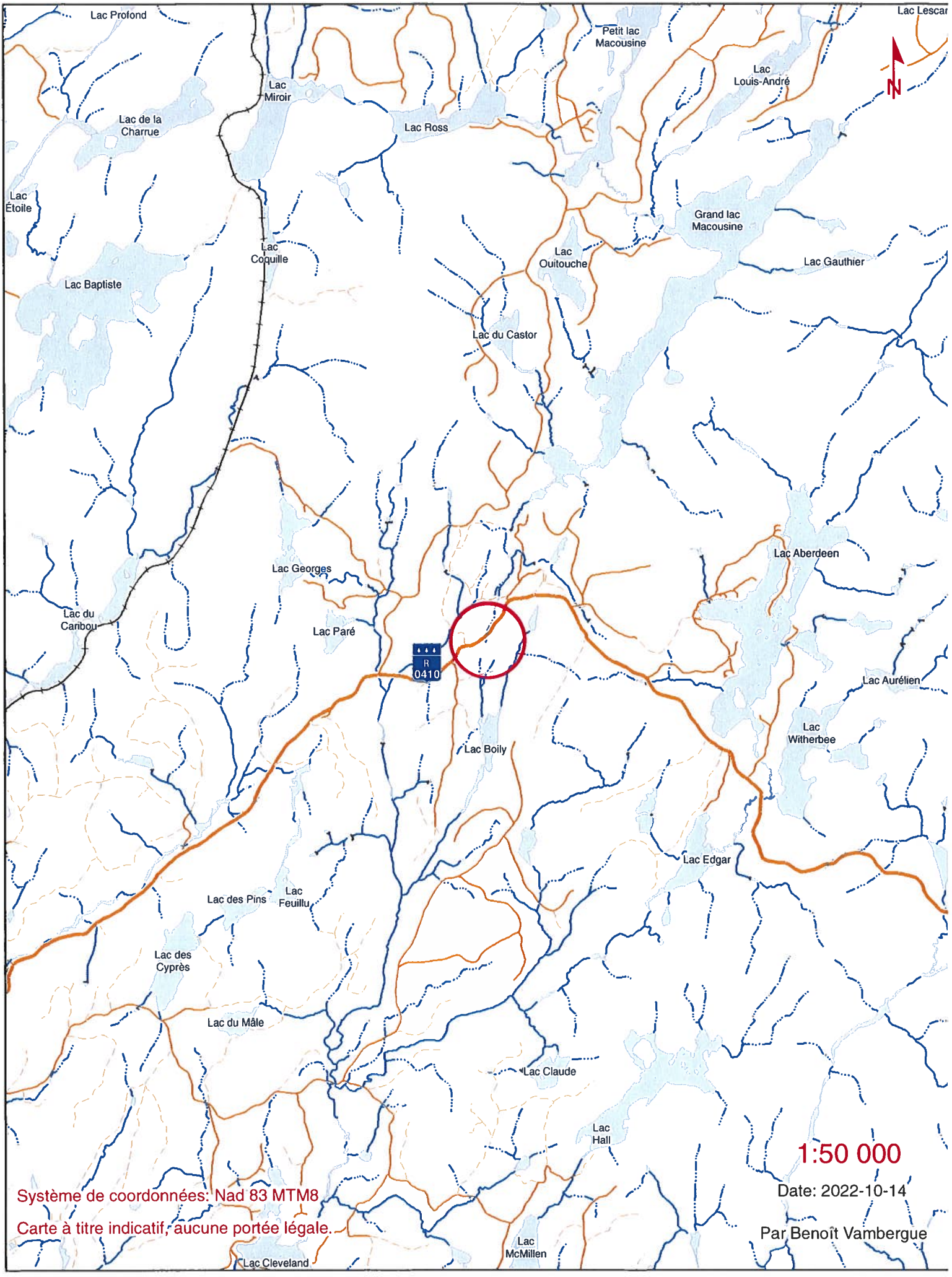
Lac Profond
Lac Lescar
Petit lac Macousine
Lac Louis-André
N
Lac Miroir
Lac de la Charrue
Lac Ross
Lac Étoile
Grand lac Macousine
Lac Coquille
Lac Ouitouche
Lac Gauthier
Lac Baptiste
Lac du Castor
Lac Aberdeen
Lac Georges
Lac du Caribou
Lac Paré
R 0410
Lac Aurélien
Lac Witherbee
Lac Boily
Lac Edgar
Lac des Pins
Lac Feuillu
Lac des Cyprès
Lac du Mâle
Lac Claude
Lac Hall
Lac McMillen
Lac Cleveland
1:50 000
Date: 2022-10-14
Par Benoît Vambergue
Système de coordonnées: Nad 83 MTM8
Carte à titre indicatif, aucune portée légale.





PARTIE RÉSERVÉE À L'USAGE DU MINISTÈRE

Avis apposé le 2022/10/04 par Benoît Vamborgue N° 0343

Signature Original signé

Endroit Ouest du Lac de Champagne 4°

Coordonnées 765909 E 5289598

☐ Géographiques ☐ UTM ☒ MTM 8

Carte topographique 31P09NE

Type de bâtiment Cache

Dimensions du bâtiment 6' x 4'



VILLE DE LA TUQUE

RAPPORT D'INSPECTION OSD

N° de dossier	N° d'avis
LT2022-281-1065	344

Date de dénonciation	2022-10-04	Plaignant		53-54

Secteur	Feuillet cartographique	Repère géographique
Zec Kiskissink	31P09NE	O Lac du Charroyage

Latitude	5 289 709
Longitude	406 051

Canton:	Municipalité/MRC
Lescarbot	La Tuque



Occupant Présumé:	So
Adresse:	
N° téléphone:	

Accès	Type d'OSD	Visité le	Nom du Technicien
camion	camp/cache	2022-10-04	BV/PP

Dimensions Bâtiment principal:	Bâtiment annexe 1	Bâtiment annexe 2	Bâtiment annexe 3
5'x5'	So	So	So

Fondations	pilotis
Revêtement extérieur	Bois
Revêtement intérieur	So
Couverture	Tôle
Service d'électricité	non
Estimation bâtiment principal	0 $ à 2999 $
Estimation des annexes	So
Déboisement du terrain	non
Déboisement de la bande riveraine	non

Croquis:

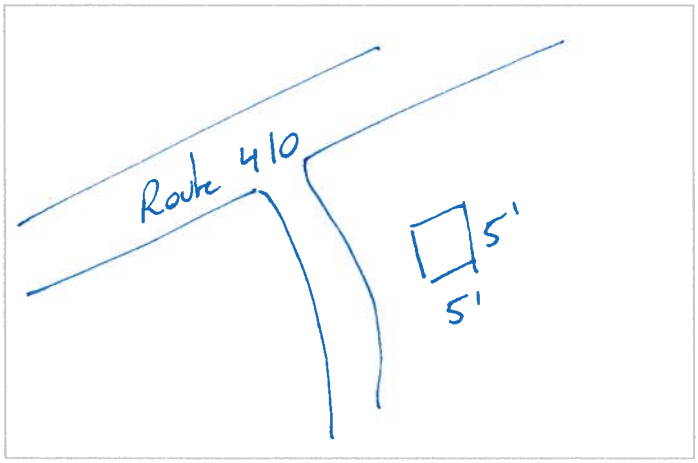

Commentaire:

Signature:
Original signé

Date:	Fonction:	Numéro de téléphone:
2022-10-14	technicien GTP	819 523 8200 poste 2694

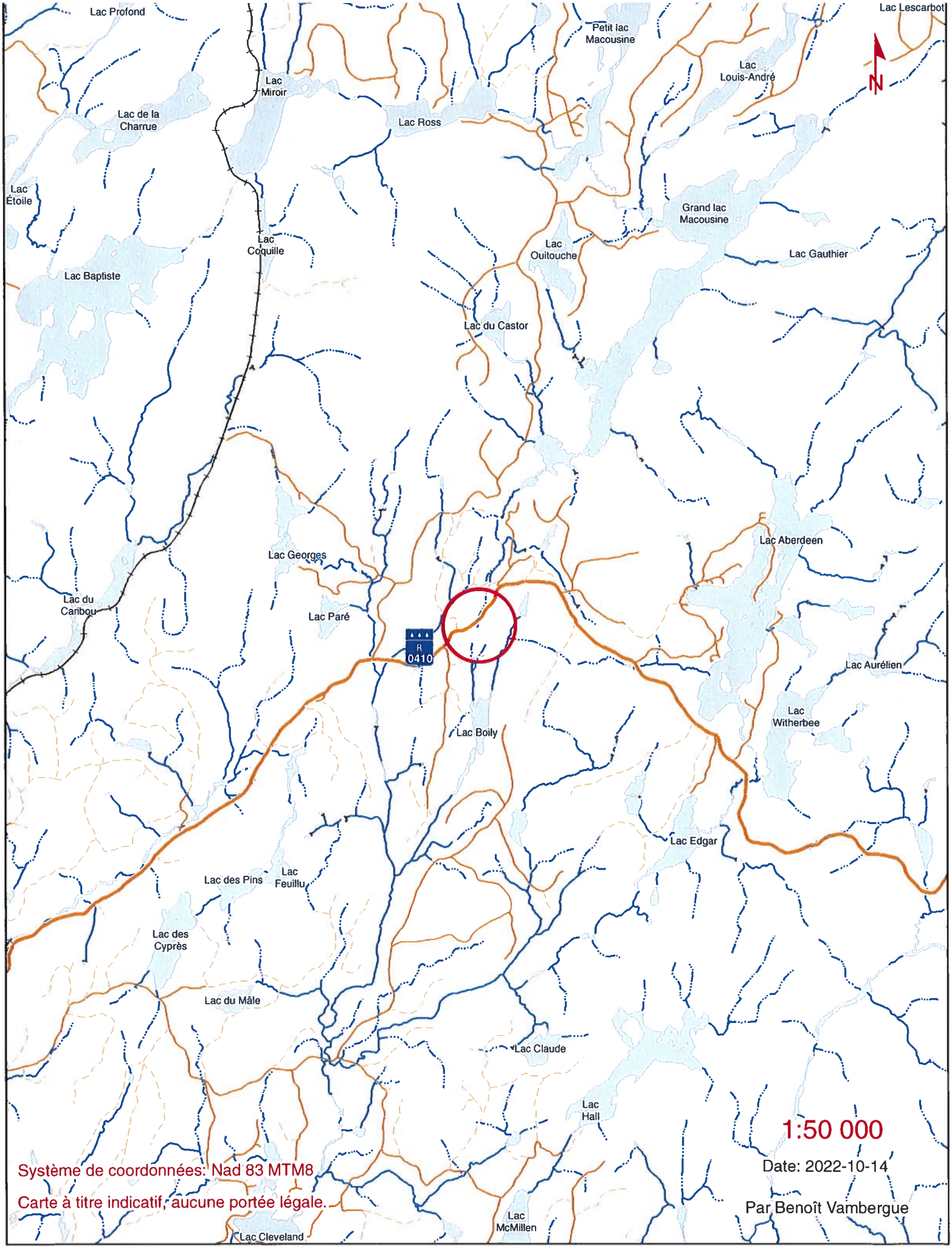
Lac Profond
Lac Lescarbot
Petit lac Macousine
Lac Louis-André
N
Lac Miroir
Lac de la Charrue
Lac Ross
Lac Étoile
Grand lac Macousine
Lac Coquille
Lac Ouitouche
Lac Gauthier
Lac Baptiste
Lac du Castor
Lac Aberdeen
Lac Georges
Lac du Caribou
Lac Paré
R 0410
Lac Aurélien
Lac Witherbee
Lac Boily
Lac Edgar
Lac des Pins
Lac Feuillu
Lac des Cyprès
Lac du Mâle
Lac Claude
Lac Hall
Lac McMillen
Lac Cleveland
1:50 000
Date: 2022-10-14
Par Benoît Vambergue
Système de coordonnées: Nad 83 MTM8
Carte à titre indicatif, aucune portée légale.



PARTIE RÉSERVÉE À L'USAGE DU MINISTÈRE

Avis apposé le 2022/10/04 par Pierrot Potvin Benoit Vanbergue N° 0344

Signature Original signé

Endroit [illegible] Lac du Charroyage

Coordonnées 406 051 E 5 289 709 N

☒ Géographiques ☐ UTM ☒ MTM

Carte topographique 31 P09 NE

Type de bâtiment Cache

Dimensions du bâtiment 5' x 5'

RAPPORT D'INSPECTION OSD

N° de dossier	N° d'avis
LT2022-001-0786	287

Date de dénonciation	2022-01-13	Plaignant	Mun. Lac Éd

Secteur	Feuillet cartographique	Repère géographique
Lac Édouard	31P09NO	Lac Édouard

Latitude	5 280 018
Longitude	394 750

Canton:	Municipalité/MRC
Gendron	La Tuque



Occupant Présumé:	So

Adresse:	
N° téléphone:	

Accès	Type d'OSD	Visité le	Nom du Technicien
bateau/pieds	chalet	2022-09-08	BV/PP

Dimensions Bâtiment principal:	Bâtiment annexe 1	Bâtiment annexe 2	Bâtiment annexe 3
16'x24'	4'x4'	So	So

Fondations	pilotis
Revêtement extérieur	Bois
Revêtement intérieur	Bois
Couverture	Tôles
Service d'électricité	non
Estimation bâtiment principal	3000 $ à 9999 $
Estimation des annexes	0 $ à 499$
Déboisement du terrain	oui
Déboisement de la bande riveraine	non

Croquis:

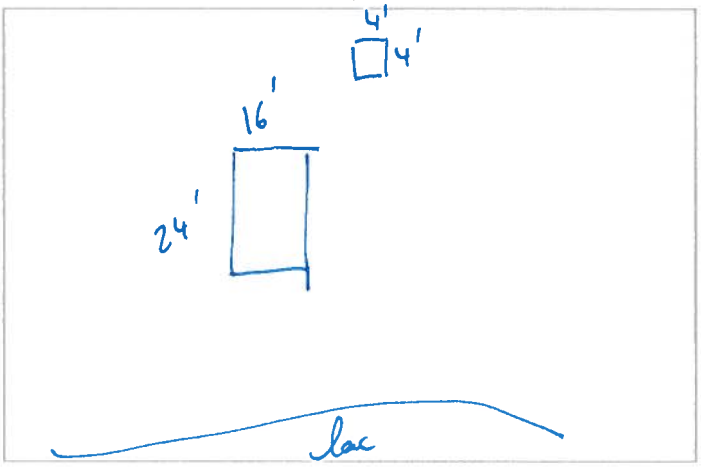

Commentaire:

Signature:	Date:	Fonction:	Numéro de téléphone:
Original signé	2022-09-14	technicien GTP	8195238200 poste 2694


Étau
Petit lac Girard
Lac Baie Truite
Lac Rondeau
Lac Angrois
Lac Savane
22 KM
Lac Stuart
Petit lac Couillard
23 KM
Lac Couillard
Lac Turner
24 KM
Étang à la Loutre
Étang du Caribou
21 KM
25 KM
26 KM
20 KM
27 KM
Baie William
Baie Bouleau
Île à Ritchie
28 KM
Lac des Déchets
Île Scott
Lac Édouard
Île à Laforêt
Île Saint-Laurent
Île à Bélanger
Rivière Batiscan
Rivière Batiscan
Rivière Batiscan
Baie Power
Lac Aval
Île des Francs-Maçons
Lac de la Coquille
N
1:30 000
Date: 2022-09-14
Par Benoît Vambergue
Système de coordonnées: Nad 83 MTM8
Carte à titre indicatif, aucune portée légale.

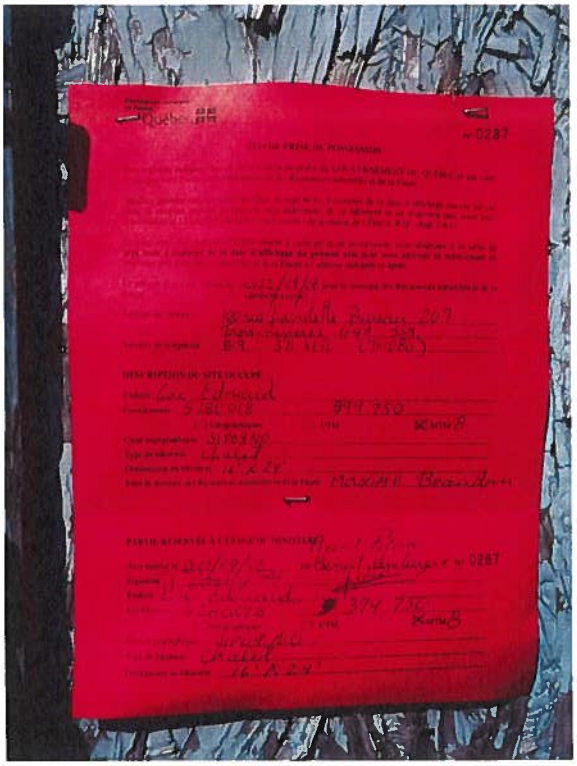

PARTIE RÉSERVÉE À L'USAGE DU MINISTÈRE

Avis apposé le 2022/09/08 par Pierre Potvin N° 0287

Signature Original signé

Endroit : Lac Edmond

Coordonnées : 5280018 E 394 750

☐ Géographiques ☐ UTM ☒ MTM 8

Carte topographique : 31P07 NO

Type de bâtiment : Chalet

Dimensions du bâtiment: 16' X 24'









VILLE DE LA TUQUE

RAPPORT D'INSPECTION OSD

N° de dossier	N° d'avis
LT2022-277-1061	336

Date de dénonciation	2022-10-04	Plaignant		53-54

Secteur	Feuillet cartographique	Repère géographique
Zec Kiskissink	31P16SE	S Lac du Castor

Latitude	5 292 440
Longitude	406 051

Canton:	Municipalité/MRC
Lescarbot	La Tuque



Occupant Présumé:	So
Adresse:	
N° téléphone:	

Accès	Type d'OSD	Visité le	Nom du Technicien
camion	camp/cache	2022-10-04	BV/PP

Dimensions Bâtiment principal:	Bâtiment annexe 1	Bâtiment annexe 2	Bâtiment annexe 3
4'x4'	So	So	So

Fondations	pilotis
Revêtement extérieur	Bois
Revêtement intérieur	Bois
Couverture	Tôle
Service d'électricité	non
Estimation bâtiment principal	0 $ à 2999 $
Estimation des annexes	So
Déboisement du terrain	non
Déboisement de la bande riveraine	non

Croquis:

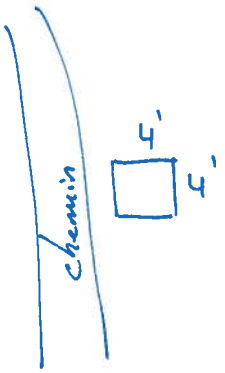

Commentaire:

Signature:	Date:	Fonction:	Numéro de téléphone:
Original signé	2022-10-14	technicien GTP	819 523 8200 poste 2694

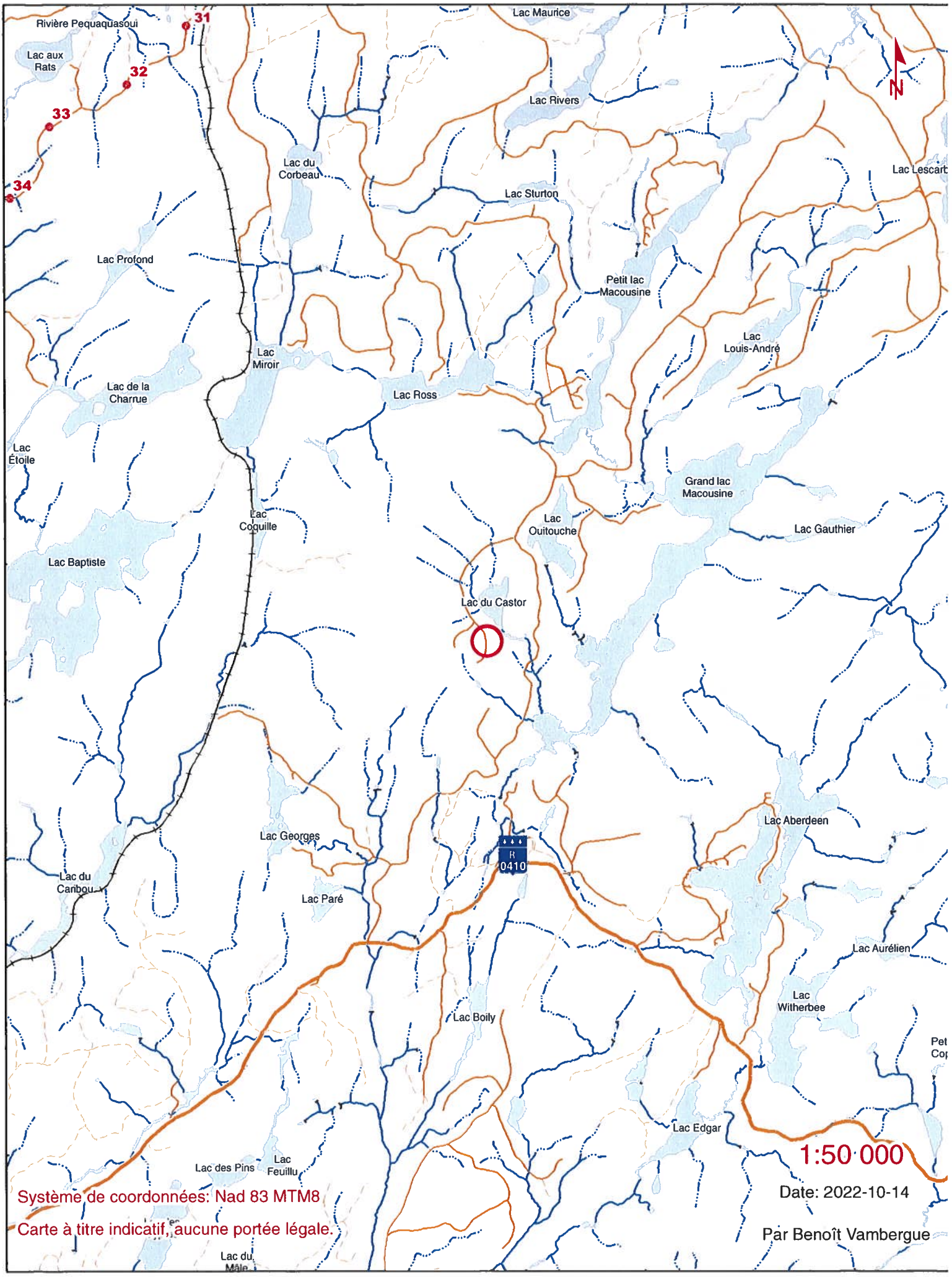
Rivière Pequaquasoui
Lac aux Rats
31
32
33
34
Lac Maurice
Lac Rivers
Lac du Corbeau
Lac Sturton
Lac Lescart
Lac Profond
Petit lac Macousine
Lac Louis-André
Lac Miroir
Lac de la Charrue
Lac Ross
Lac Étoile
Grand lac Macousine
Lac Coquille
Lac Ouitouche
Lac Gauthier
Lac Baptiste
Lac du Castor
Lac Aberdeen
Lac Georges
R 0410
Lac du Caribou
Lac Paré
Lac Aurélien
Lac Witherbee
Lac Boily
Lac Edgar
Lac des Pins
Lac Feuillu
Lac du Mâle
N
1:50 000
Date: 2022-10-14
Par Benoît Vambergue
Système de coordonnées: Nad 83 MTM8
Carte à titre indicatif, aucune portée légale.

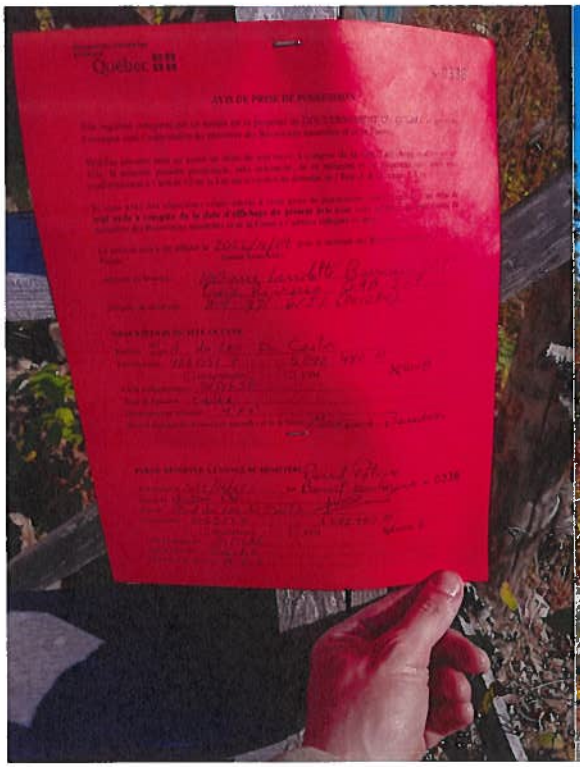



PARTIE RÉSERVÉE À L'USAGE DU MINISTÈRE

Avis apposé le 2022/10/04 par Benoit Pelletier N° 0336

Signature Original signé

Endroit Sud du Lac du Castor

Coordonnées 706051 E 5292440 N

☐ Géographiques ☐ UTM ☑ MTM 8

Carte topographique 31 P/05 E

Type de bâtiment Cache

Dimensions du bâtiment 4 x 4'

Ministère des Ressources naturelles et des Forêts
Québec

Dossier 702312

RAPPORT D'INSPECTION

	Canton	Rang	Lot	TNO
Désignation				

Localisation (lac, rivière)

Feuillet cartographique

Genre de bâtiment		**Dimensions**		**Lambri extérieur**	
Abri		Longueur		Contre plaqué	
Autobus				Bois	
Camp	X	Largeur		Tôle	
Remise		**Toit**		Vinyle	
Roulotte				Brique	
Structure bois et plastique		Plat		Pierres	
Structure métalique		Pignon		Black Joe	
_____		Pyramidale		_____	

Fondation		**Couverture**		**Lambri intérieur**	
Bois		Papier asph.		Bois	
Bloc béton		Bardeau asp.		Gypse	
Pilotis		Tôle		Contre plaqué	
Sans fondation		_____		_____	

Cheminée		**Chauffage**		**Accès**	
Hauteur		Fournaise		Chemin	
Briques		Bois		Sentier	
Béton		Huile		Eau	
Foyer		Électricité		Air	
_____		_____		_____	

État du terrain		**Amélioration**		**Transport**	
				Camion	
% défrichement		Quai		VTT	
% nettoyage		Cloture		Motoneige	
_____		_____		Hélico	X

Coordonnées GPS	**CROQUIS À MAIN LEVÉE DES OCCUPATIONS**
NAD83 / MTM 09	
Nord : 5129141	
Est : 224554	
NAD83 / UTM 18	
Nord :	
Est :	
Latitude/Longitude	
Nord :	
Est :	
Commentaires	



14h40	**Remarque** BRULAGE MRNF / FERME GOF
Signature	X Original signé
Date	X 2024/03/04



702312

Original signé



2024/03/04



703312

Original signé



2024/03/04

Ministère des Ressources naturelles et des Forêts
Québec

Dossier	703105

RAPPORT D'INSPECTION

	Canton	Rang	Lot	TNO
Désignation				
Localisation (lac, rivière)			**Feuillet cartographique**	

Genre de bâtiment		**Dimensions**		**Lambri extérieur**	
Abri		Longueur		Contre plaqué	
Autobus				Bois	
Camp	X	Largeur		Tôle	
Remise		**Toit**		Vinyle	
Roulotte				Brique	
Structure bois et plastique		Plat		Pierres	
Structure métalique		Pignon		Black Joe	
_____		Pyramidale		_____	

Fondation		**Couverture**		**Lambri intérieur**	
Bois		Papier asph.		Bois	
Bloc béton		Bardeau asp.		Gypse	
Pilotis		Tôle		Contre plaqué	
Sans fondation		_____		_____	

Cheminée		**Chauffage**		**Accès**	
Hauteur		Fournaise		Chemin	
Briques		Bois		Sentier	
Béton		Huile		Eau	
Foyer		Électricité		Air	
_____		_____		_____	

État du terrain		**Amélioration**		**Transport**	
				Camion	
% défrichement		Quai		VTT	
% nettoyage		Cloture		Motoneige	
_____		_____		Hélico	X

Coordonnées GPS	**CROQUIS À MAIN LEVÉE DES OCCUPATIONS**
NAD83 / MTM 09	
Nord : 5160401	
Est : 253800	
NAD83 / UTM 18	
Nord :	
Est :	
Latitude/Longitude	
Nord :	
Est :	
Commentaires	
BRULÉ	
	Remarque
12h32	FERME GDF
Signature	X Original signé
Date	X 2024/03/04

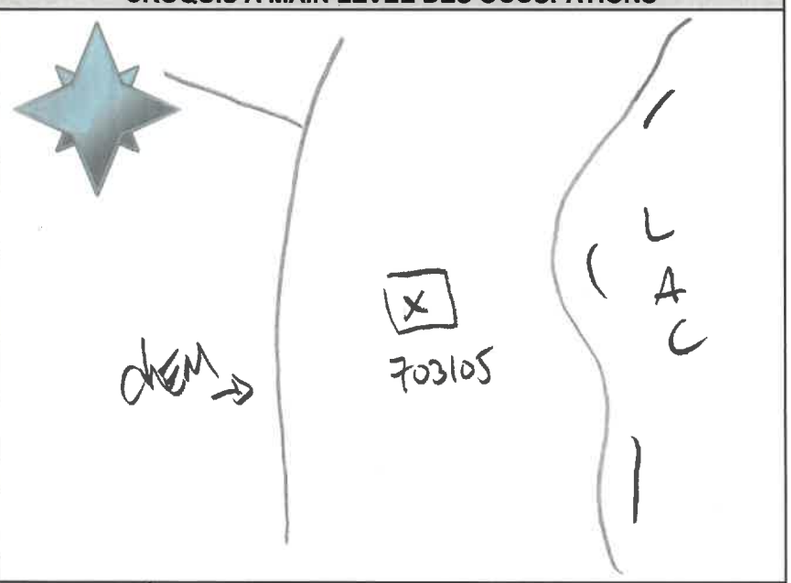



703105

Original signé



2024/03/04



703105

Original signé



2024/03/04



703105

Original signé

2024/03/04

Ministère des Ressources naturelles et des Forêts
Québec

Dossier	719722

RAPPORT D'INSPECTION

	Canton	Rang	Lot	TNO
Désignation				
Localisation (lac, rivière)			Feuillet cartographique	

Genre de bâtiment		Dimensions		Lambri extérieur	
Abri		Longueur		Contre plaqué	
Autobus				Bois	
Camp	X	Largeur		Tôle	
Remise		Toit		Vinyle	
Roulotte				Brique	
Structure bois et plastique		Plat		Pierres	
Structure métalique		Pignon		Black Joe	
_____		Pyramidale		_____	

Fondation		Couverture		Lambri intérieur	
Bois		Papier asph.		Bois	
Bloc béton		Bardeau asp.		Gypse	
Pilotis		Tôle		Contre plaqué	
Sans fondation		_____		_____	

Cheminée		Chauffage		Accès	
Hauteur		Fournaise		Chemin	
Briques		Bois		Sentier	
Béton		Huile		Eau	
Foyer		Électricité		Air	
_____		_____		_____	

État du terrain		Amélioration		Transport	
				Camion	
% défrichement		Quai		VTT	
% nettoyage		Cloture		Motoneige	
_____		_____		Hélico	X

Coordonnées GPS	CROQUIS À MAIN LEVÉE DES OCCUPATIONS
NAD83 / MTM 09	
Nord : 5165100	
Est : 237909	
NAD83 / UTM 18	
Nord :	
Est :	
Latitude/Longitude	
Nord :	
Est :	
Commentaires	
	Remarque
16h46	BRULAGE DIRNF
Signature	X Original signé
Date	X 2024/03/04





719722

Original signé

2024/03/04





719722

Original signé



2024/03/04

Ministère des Ressources naturelles et des Forêts
Québec

Dossier	719897

RAPPORT D'INSPECTION

	Canton	Rang	Lot	TNO
Désignation				
Localisation (lac, rivière)			Feuillet cartographique	

Genre de bâtiment		Dimensions		Lambri extérieur	
Abri		Longueur		Contre plaqué	
Autobus				Bois	
Camp	X	Largeur		Tôle	
Remise		Toit		Vinyle	
Roulotte				Brique	
Structure bois et plastique		Plat		Pierres	
Structure métalique		Pignon		Black Joe	
		Pyramidale			

Fondation		Couverture		Lambri intérieur	
Bois		Papier asph.		Bois	
Bloc béton		Bardeau asp.		Gypse	
Pilotis		Tôle		Contre plaqué	
Sans fondation					

Cheminée		Chauffage		Accès	
Hauteur		Fournaise		Chemin	
Briques		Bois		Sentier	
Béton		Huile		Eau	
Foyer		Électricité		Air	

État du terrain		Amélioration		Transport	
				Camion	
% défrichement		Quai		VTT	
% nettoyage		Cloture		Motoneige	
				Hélico	X

Coordonnées GPS	
NAD83 / MTM 09	
Nord :	5179947
Est :	228063
NAD83 / UTM 18	
Nord :	
Est :	
Latitude/Longitude	
Nord :	
Est :	
Commentaires	
16h20	
Signature	X
Date	X

CROQUIS À MAIN LEVÉE DES OCCUPATIONS



Remarque

BRULAGE MINE

Original signé

3024/03/04



749097

Original signé



2024/03/04



719097

Original signé



2024/03/04

Ministère des Ressources naturelles et des Forêts
Québec

Dossier	7293776

RAPPORT D'INSPECTION

	Canton	Rang	Lot	TNO
Désignation				
Localisation (lac, rivière)			**Feuillet cartographique**	

Genre de bâtiment		**Dimensions**		**Lambri extérieur**	
Abri		Longueur		Contre plaqué	
Autobus				Bois	
Camp	X	Largeur		Tôle	
Remise		**Toit**		Vinyle	
Roulotte				Brique	
Structure bois et plastique		Plat		Pierres	
Structure métalique		Pignon		Black Joe	
_____		Pyramidale		_____	

Fondation		**Couverture**		**Lambri intérieur**	
Bois		Papier asph.		Bois	
Bloc béton		Bardeau asp.		Gypse	
Pilotis		Tôle		Contre plaqué	
Sans fondation		_____		_____	

Cheminée		**Chauffage**		**Accès**	
Hauteur		Fournaise		Chemin	
Briques		Bois		Sentier	
Béton		Huile		Eau	
Foyer		Électricité		Air	
_____		_____		_____	

État du terrain		**Amélioration**		**Transport**	
				Camion	
% défrichement		Quai		VTT	
% nettoyage		Cloture		Motoneige	
_____		_____		Hélico	X

Coordonnées GPS	**CROQUIS À MAIN LEVÉE DES OCCUPATIONS**
NAD83 / MTM 09	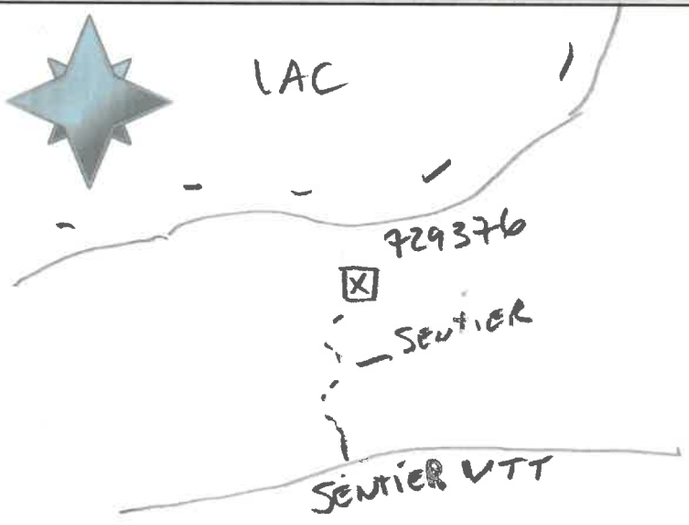
Nord : 5173987	
Est : 241499	
NAD83 / UTM 18	
Nord :	
Est :	
Latitude/Longitude	
Nord :	
Est :	
Commentaires	
VOIR CONTENCIEUX SI OK	**Remarque**
17h20	BRULAGE MRNF / VISITE ÉTÉ 2024 ?
Signature	X Original signé
Date	X 2024/03/04



729376

Original signé



2024/03/04



729376

Original signé

2024/03/04





Z29379

Original signé



2024/03/04



729376

Original signé

2024/03/04

Ministère des Ressources naturelles et des Forêts
Québec

Dossier	719166

RAPPORT D'INSPECTION

	Canton	Rang	Lot	TNO
Désignation				

Localisation (lac, rivière)	Feuillet cartographique

Genre de bâtiment		Dimensions		Lambri extérieur	
Abri		Longueur		Contre plaqué	
Autobus				Bois	
Camp	X	Largeur		Tôle	
Remise		**Toit**		Vinyle	
Roulotte				Brique	
Structure bois et plastique		Plat		Pierres	
Structure métalique		Pignon		Black Joe	
_____		Pyramidale		_____	

Fondation		Couverture		Lambri intérieur	
Bois		Papier asph.		Bois	
Bloc béton		Bardeau asp.		Gypse	
Pilotis		Tôle		Contre plaqué	
Sans fondation		_____		_____	

Cheminée		Chauffage		Accès	
Hauteur		Fournaise		Chemin	
Briques		Bois		Sentier	
Béton		Huile		Eau	
Foyer		Électricité		Air	
_____		_____		_____	

État du terrain		Amélioration		Transport	
				Camion	
% défrichement		Quai		VTT	
% nettoyage		Cloture		Motoneige	
_____		_____		Hélico	X

Coordonnées GPS	CROQUIS À MAIN LEVÉE DES OCCUPATIONS
NAD83 / MTM 09	
Nord : 5129804	
Est : 219859	
NAD83 / UTM 18	
Nord :	
Est :	
Latitude/Longitude	
Nord :	
Est :	
Commentaires	
15h30	



Remarque	BRULAGE MRNF
Signature	X Original signé
Date	X 2024/03/04



D_79166

Original signé



2024/03/04



D-719166

Original signé



2024/03/04

D-719166

Original signé

2024/03/04

Ministère des Ressources naturelles et des Forêts
Québec
Direction régionale de l'Outaouais-Laurentides

RAPPORT D'INSPECTION

A- IDENTIFICATION

de dossier : _____719917 00 000 _____ Date de l'inspection : ____2024-03-05 __

B- TYPE D'INSPECTION : Nouvelle occupation ☐ Inspection de suivi de dossier ☒

C- TYPE D'OCCUPATION OSD ☒ Dépotoir ☐ Véhicule désaffecté ☐
(s'il ne s'agit pas d'une nouvelle occupation, passez directement à la section F)

D- NOUVELLE OCCUPATION SANS DROIT)
(s'il ne s'agit pas d'une nouvelle occupation, passez directement à la section F)

Nature des actions entreprises :

Avis de prise de possession : ☐ No : _____

OU

Identification de l'occupant : _____
_____
_____
_____

E- NOUVEAU DÉPOTOIR
(s'il ne s'agit pas d'une nouvelle occupation, passez directement à la section F)

Âge approximatif du site : _____

Dimensions du site : Largeur : _____ Longueur : ___ _____ Hauteur : __ ___

Description des déchets : _____
_____
_____
_____

F- ÉLÉMENTS DE LOCALISATION

Coordonnées géographiques : Degrés décimaux ☐ Degrés minutes secondes ☐

ou

Coordonnées projetées : UTM ☐ MTM ☒ Fuseau :__09_____

Latitude : Nord : Y :_____ 5140752 _____ Longitude : Est : X :_____ 282994 _____

Feuillet cartographique : _____

Ministère des Ressources naturelles et des Forêts
Québec
Direction régionale de l'Outaouais-Laurentides

RAPPORT D'INSPECTION

Territoire de gestion : _____ Zec : ___ _____

MRC : __ Pontiac _____ Lac : _____

Municipalité : _ Lac-Nilgaut _____ Rivière : _____

Bassin : _____ Extra riverain (O/N) : _____

Canton : _____POITOU _____ Refuge faunique (O/N) : _____

Rang : _____ _____ Non divisée : ____TNO_____

Lot : _____ _____ Seigneurie : _____

Autres : _____

G- ACCESSIBILITÉ

Automobile	☐	À pied	☐	Avion	☐
Camionnette	☐	VTT	☐	Bateau	☐
Quatre roues motrices	☐	Camion-grue	☐	Hélicoptère	☒

H- TYPE D'OCCUPATION

Aucune construction	☐
Quai	☐
Camp	☒
Chalet	☐
Roulotte	☐
Maison mobile sur roues	☐
Maison mobile fixe	☐
Véhicule motorisé désaffecté	☐
Cache	☐
Autobus	☐
Structure de bois sans toit	☐
Structure de métal	☐
Roulotte de chantier	☐

Dimensions : _____

Autre : _____

_____

_____

I- EN CHANTIER ☐

Âge approximatif de la construction_____

Nombre d'étages _____

Isolation Oui ☐ Non ☐

Dépendance :

Galerie	☐
Remise	☐
Fosse sèche	☐
Hangar à bateau	☐
Abri	☐

Autre : _____

_____

_____

J- SERVICE (si identifiable)

Eau : _____

_____

Éclairage : _____

_____

Chauffage : _____

_____

Autres : _____

_____

K- LAC ET COURS D'EAU

Présence d'un :

Milieux Humide	☐
Lac	☐
Rivière à saumon	☐
Cours d'eau étiage permanent	☐
Cours d'eau étiage non-permanent	☐

Distance de l'occupation : _____
mètres

RAPPORT D'INSPECTION

L- COMMENTAIRES

Brulage MRNF. Ferme dossier à GDF.

M- DÉMANTÈLEMENT / RÉCUPÉRATION

TYPE DE TRAVAUX À EFFECTUER : Démantèlement ☐ Récupération ☐

DIMENSIONS : Largeur : _____ Longueur : ___ _____ Hauteur : _____

ACCÈS :

_____ _____

_____

_____

PARTICULARITÉ :

_____

_____

DESCRIPTION :

_____

_____

_____

_____

_____

_____

_____

_____

_____

_____

_____

_____

_____

N- CROQUIS

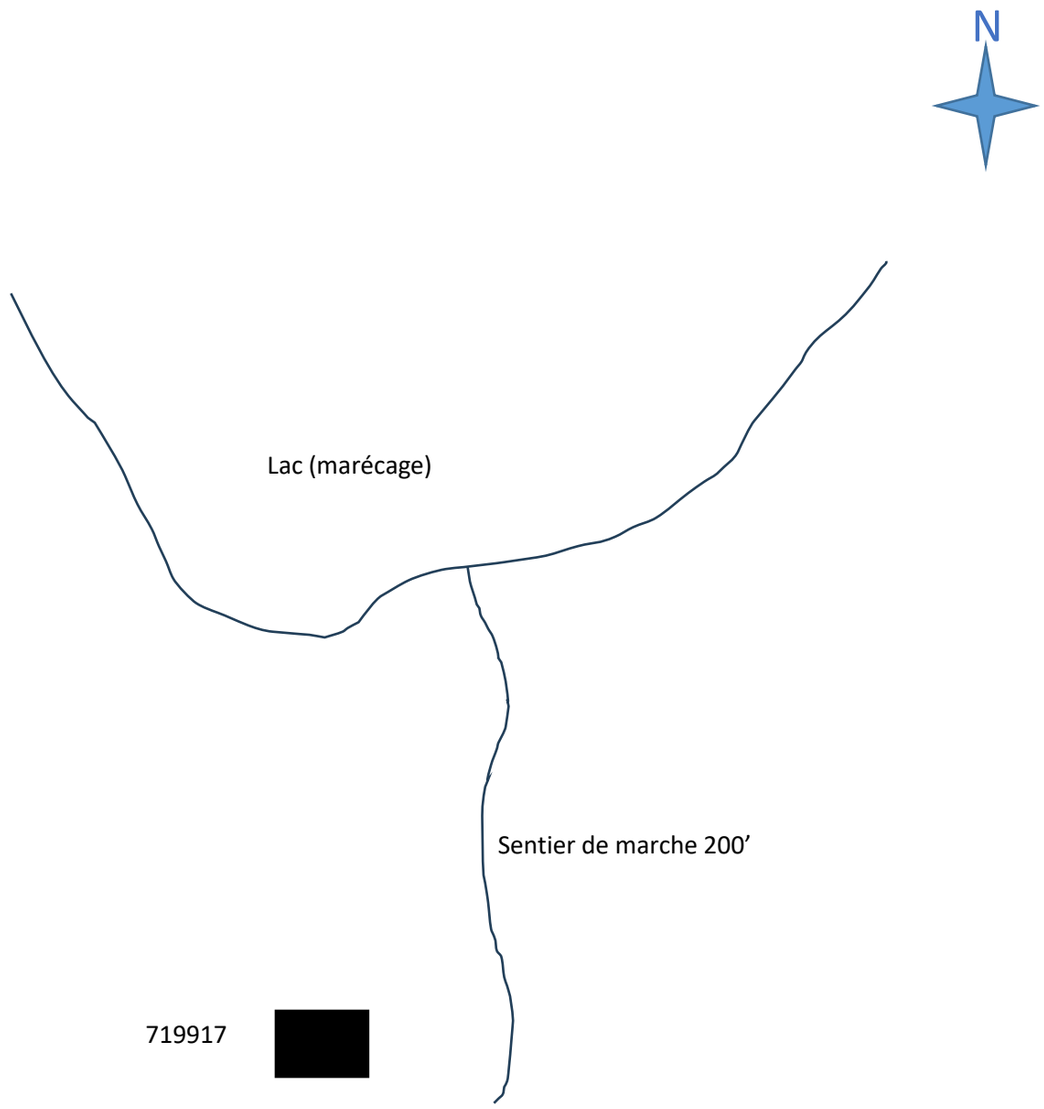

O- PHOTOS






2024/03/05 11:12


2024/03/05 11:24

Ministère des Ressources naturelles et des Forêts

Québec

Direction régionale de l'Outaouais-Laurentides

RAPPORT D'INSPECTION



P- Signature :__ Original signé _____	Date :__2024-03-05_____
Q- Signature :_____ (Témoin)	Date :_____

Ressources naturelles et Forêts
Québec

Direction régionale de l'Outaouais-Laurentides

RAPPORT D'INSPECTION

A- IDENTIFICATION

de dossier : _729877_____ Date de l'inspection : 2024-03-05

B- TYPE D'INSPECTION : Nouvelle occupation ☐ Inspection de suivi de dossier ☒

C- TYPE D'OCCUPATION OSD ☒ Dépotoir ☐ Véhicule désaffecté ☐
(s'il ne s'agit pas d'une nouvelle occupation, passez directement à la section F)

D- NOUVELLE OCCUPATION SANS DROIT)
(s'il ne s'agit pas d'une nouvelle occupation, passez directement à la section F)

Nature des actions entreprises :

Avis de prise de possession : ☐ No : _____

OU

Identification de l'occupant : _____
_____
_____
_____

E- NOUVEAU DÉPOTOIR
(s'il ne s'agit pas d'une nouvelle occupation, passez directement à la section F)

Âge approximatif du site : _____

Dimensions du site : Largeur : _____ Longueur : _____ Hauteur : _____

Description des déchets : _____
_____
_____
_____

F- ÉLÉMENTS DE LOCALISATION

Coordonnées géographiques : Degrés décimaux ☒ Degrés minutes secondes ☐

ou

Coordonnées projetées : UTM ☐ MTM ☒ Fuseau :___9_____

Latitude : Nord : Y : 5135676	Longitude : Est : X : 321747
Feuillet cartographique : 31K08-200-0101	

Ressources naturelles et Forêts
Québec

Direction régionale de l'Outaouais-Laurentides

RAPPORT D'INSPECTION

Territoire de gestion : Faible Pression	Zec :
MRC : La Vallée-de-la-Gatineau	Lac :
Municipalité : Lac-Pythonga	Rivière :
Bassin :	Extra riverain (O/N) :
Canton : Béliveau	Refuge faunique (O/N) :
Rang : Non divisé	Non divisée :
Lot :	Seigneurie :
Autres : _____	

G- ACCESSIBILITÉ

Automobile	☐	À pied	☐	Avion	☐
Camionnette	☐	VTT	☐	Bateau	☐
Quatre roues motrices	☐	Camion-grue	☐	Hélicoptère	☒

H- TYPE D'OCCUPATION

Aucune construction	☐
Abri	☐
Camp	☒
Chalet	☐
Roulotte	☐
Maison mobile sur roues	☐
Maison mobile fixe	☐
Véhicule motorisé désaffecté	☐
Cache	☐
Autobus	☐
Structure de bois sans toit	☐
Structure de métal	☐
Roulotte de chantier	☐

Dimensions : _____
Autre : _____
_____
_____

I- EN CHANTIER ☐

Âge approximatif de la construction_____
Nombre d'étages _____

Isolation Oui ☐ Non ☐

Dépendance :

Galerie	☐
Remise	☐
Fosse sèche	☐
Hangar à bateau	☐
Abri	☐

Autre : _____
_____
_____

J- SERVICE (si identifiable)

Eau : _____
_____
Éclairage : _____
_____
Chauffage : _____
_____
Autres : _____
_____

K- LAC ET COURS D'EAU

Présence d'un :

Milieux Humide	☐
Lac	☒
Rivière à saumon	☐
Cours d'eau étiage permanent	☐
Cours d'eau étiage non-permanent	☐

Distance de l'occupation : _____
mètres

L- COMMENTAIRES

Camp brûlé 2024-03-05.

RAPPORT D'INSPECTION

M- DÉMANTÈLEMENT / RÉCUPÉRATION

TYPE DE TRAVAUX À EFFECTUER : Démantèlement ☐ Récupération ☐

DIMENSIONS : Largeur : _____ Longueur : _____ Hauteur : _____

ACCÈS :

PARTICULARITÉ :

DESCRIPTION :

N- CROQUIS


N
Lac-Pythonga
La Vallée-de-la-Gatineau
729877

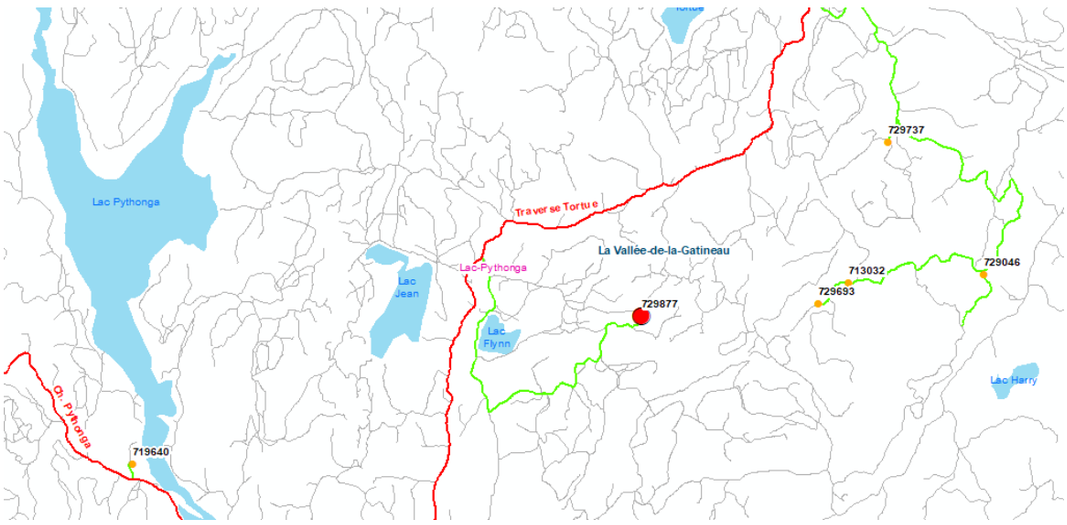
Lac Pythonga
Traverse Tortue
Lac-Pythonga
La Vallée-de-la-Gatineau
Lac Jean
Lac Flynn
729877
729737
713032
729693
729046
Lac Harry
Ch. Pythonga
719640

O- PHOTOS




13:41 MAR/05/2024


13:41 MAR/05/2024


13:40 MAR/05/2024


13:35 MAR/05/2024


13:33 MAR/05/2024


13:33 MAR/05/2024


13:09 MAR/05/2024


13:09 MAR/05/2024

Ressources naturelles et Forêts
Québec

RAPPORT D'INSPECTION

Direction régionale de l'Outaouais-Laurentides

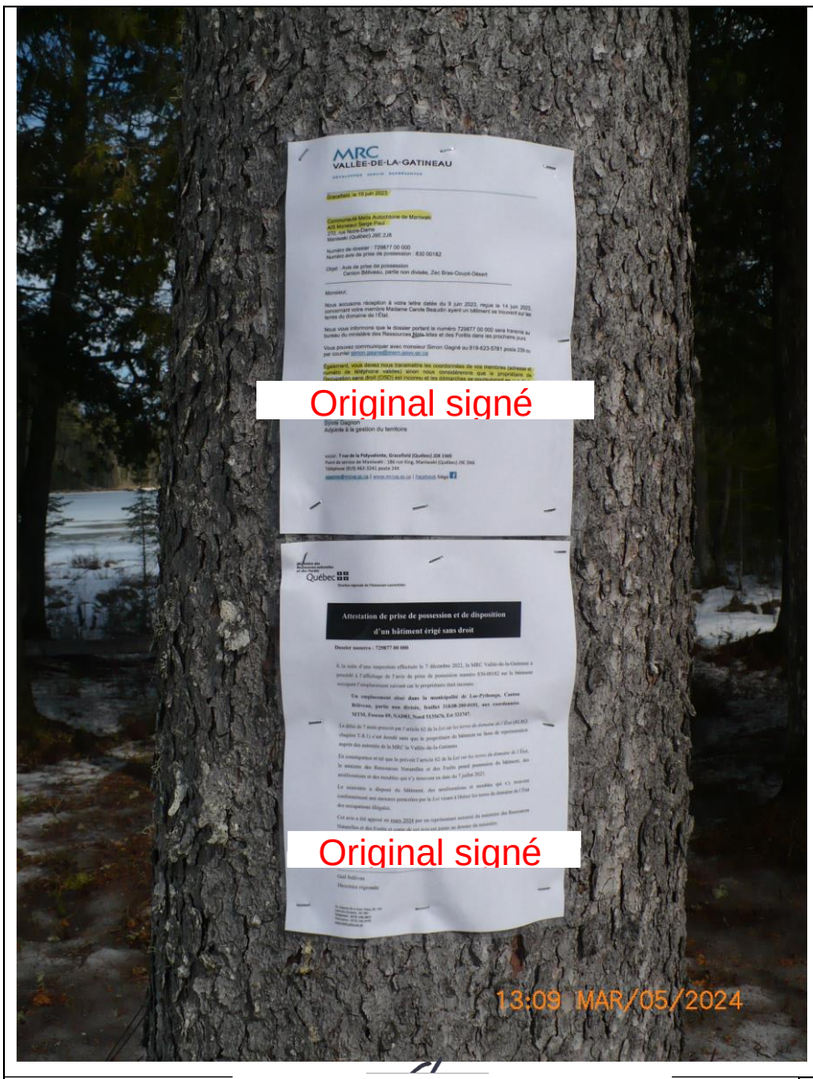

Original signé

P- Signature :____ _____	Date : 2024-03-05
Q- Signature :_____ (Témoin)	Date :_____

Ce formulaire se retrouve ici :

http://sharepoint/sites/SRR/DGRR/OSD_Inconnus/Processus_Procedure/Forms/AllItems.aspx?RootFolder=%2Fsites%2FSRR%2FDGRR%2FOSD%5FInconnus%2FProcessus%5FProcedure%2FDocuments%5FModeles&FolderCTID=0x01200071A9D2A02D854E42A6E1EB18B9376AE0&View={9A59F5C8-9B82-4CBE-A337-EAA61FE36C58}

Ressources naturelles et Forêts
Québec

Direction régionale de l'Outaouais-Laurentides

RAPPORT D'INSPECTION

A- IDENTIFICATION

de dossier : _729886_____ Date de l'inspection : 2024-03-05

B- TYPE D'INSPECTION : Nouvelle occupation ☐ Inspection de suivi de dossier ☒

C- TYPE D'OCCUPATION OSD ☒ Dépotoir ☐ Véhicule désaffecté ☐
(s'il ne s'agit pas d'une nouvelle occupation, passez directement à la section F)

D- NOUVELLE OCCUPATION SANS DROIT)
(s'il ne s'agit pas d'une nouvelle occupation, passez directement à la section F)

Nature des actions entreprises :

Avis de prise de possession : ☐ No : _____

OU

Identification de l'occupant : _____
_____
_____
_____

E- NOUVEAU DÉPOTOIR
(s'il ne s'agit pas d'une nouvelle occupation, passez directement à la section F)

Âge approximatif du site : _____

Dimensions du site : Largeur : _____ Longueur : _____ Hauteur : _____

Description des déchets : _____
_____
_____
_____

F- ÉLÉMENTS DE LOCALISATION

Coordonnées géographiques : Degrés décimaux ☐ Degrés minutes secondes ☐

ou

Coordonnées projetées : UTM ☐ MTM ☒ Fuseau :___9_____

Latitude : Nord : Y : 5177712	Longitude : Est : X : 348416
Feuillet cartographique : 31J12-200-0201	

Ressources naturelles et Forêts
Québec

Direction régionale de l'Outaouais-Laurentides

RAPPORT D'INSPECTION

Territoire de gestion : Forte Pression	Zec :
MRC : La Vallée-de-la-Gatineau	Lac :
Municipalité : Grand-Remous	Rivière :
Bassin :	Extra riverain (O/N) :
Canton : Baskatong	Refuge faunique (O/N) :
Rang : IV	Non divisée :
Lot : 12	Seigneurie :
Autres : _____	

G- ACCESSIBILITÉ

Automobile	☐	À pied	☐	Avion	☐
Camionnette	☐	VTT	☐	Bateau	☐
Quatre roues motrices	☐	Camion-grue	☐	Hélicoptère	☒

H- TYPE D'OCCUPATION

Aucune construction	☐
Abri	☐
Camp	☒
Chalet	☐
Roulotte	☐
Maison mobile sur roues	☐
Maison mobile fixe	☐
Véhicule motorisé désaffecté	☐
Cache	☐
Autobus	☐
Structure de bois sans toit	☐
Structure de métal	☐
Roulotte de chantier	☐

Dimensions : _____
Autre : _____
_____
_____

I- EN CHANTIER ☐

Âge approximatif de la construction_____
Nombre d'étages _____

Isolation Oui ☐ Non ☐

Dépendance :

Galerie	☐
Remise	☐
Fosse sèche	☐
Hangar à bateau	☐
Abri	☐

Autre : _____
_____
_____

J- SERVICE (si identifiable)

Eau : _____
_____
Éclairage : _____
_____
Chauffage : _____
_____
Autres : _____
_____

K- LAC ET COURS D'EAU

Présence d'un :

Milieux Humide	☐
Lac	☒
Rivière à saumon	☐
Cours d'eau étiage permanent	☐
Cours d'eau étiage non-permanent	☐

Distance de l'occupation : _____
mètres

L- COMMENTAIRES

Camp brulé 2024-03-05, aller inspecter pour contrat de recupération. Secteur Baskatong.

Présenece de plusieurs débris autres que le camp brûlé.

RAPPORT D'INSPECTION

M- DÉMANTÈLEMENT / RÉCUPÉRATION

TYPE DE TRAVAUX À EFFECTUER : Démantèlement ☐ Récupération ☐

DIMENSIONS : Largeur : _____ Longueur : _____ Hauteur : _____

ACCÈS :

PARTICULARITÉ :

DESCRIPTION :

N- CROQUIS

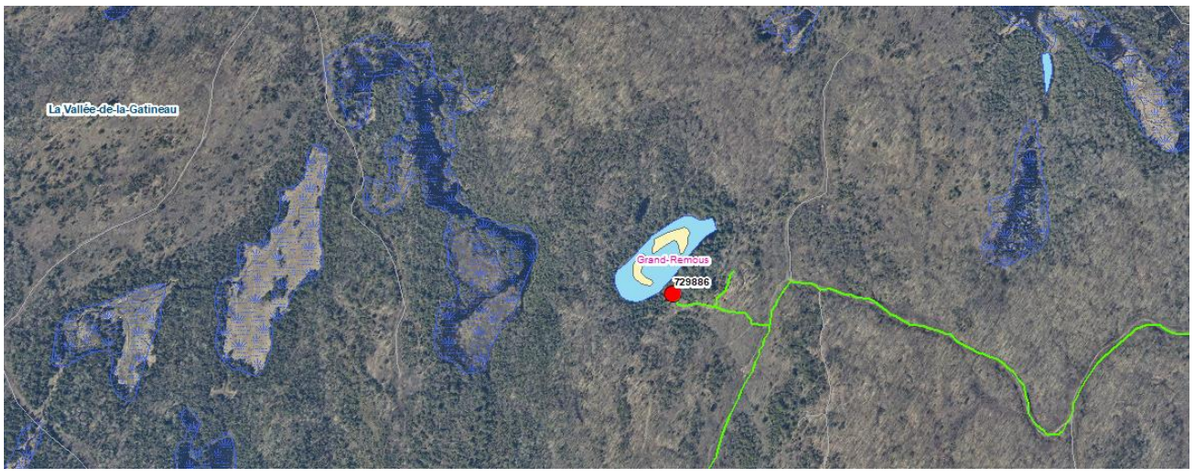
N
La Vallée-de-la-Gatineau
Grand-Remous
729886

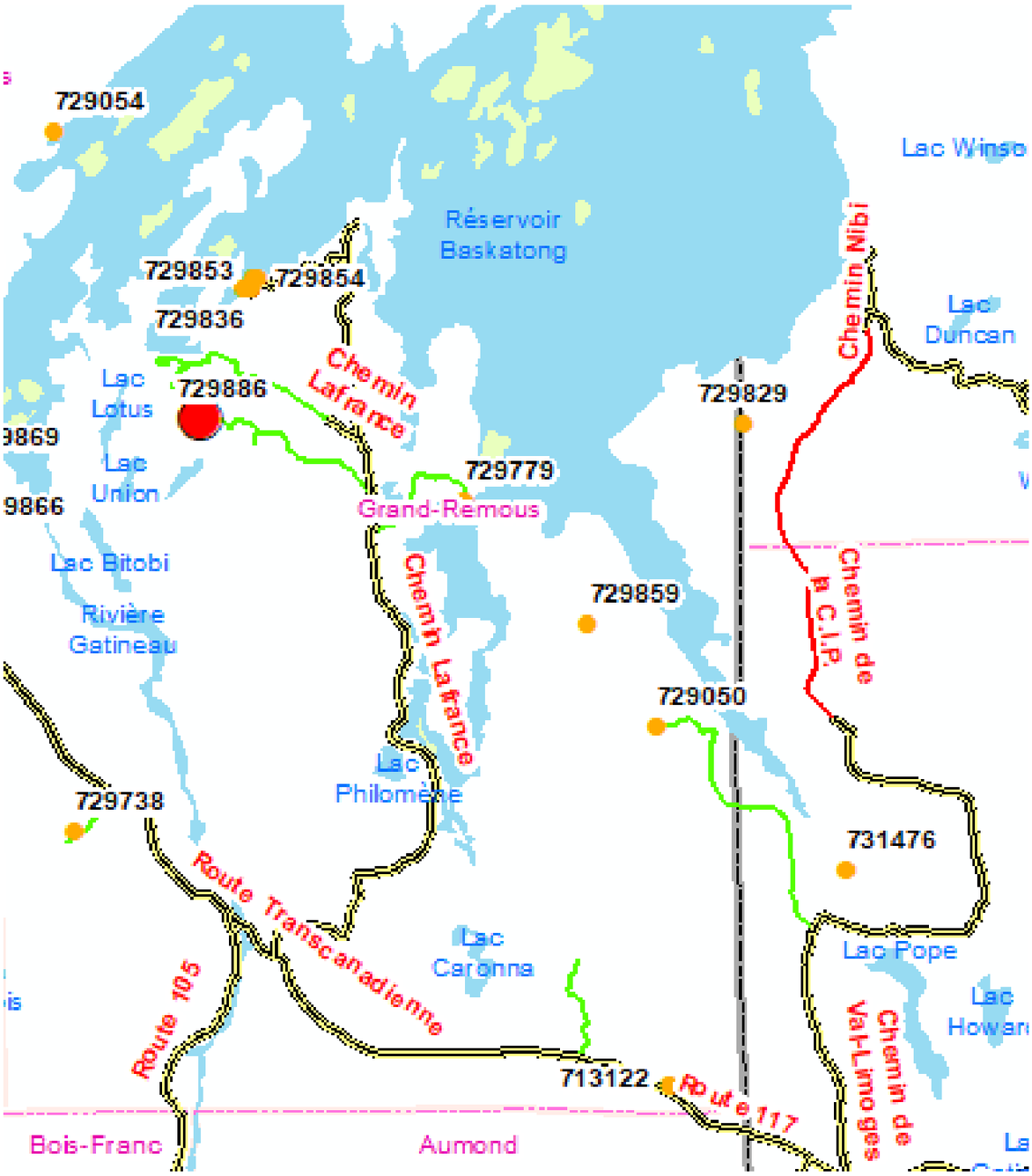
729054
Lac Winso
Réservoir Baskatong
729853
729854
729836
Chemin Nibi
Lac Duncan
Lac Lotus
729886
Chemin Lafrance
729829
9869
Lac Union
729779
9866
Grand-Remous
Lac Bitobi
Chemin Lafrance
729859
Chemin de la C.I.P.
Rivière Gatineau
729050
Lac Philomène
729738
731476
Route Transcanadienne
Lac Caronna
Lac Pope
Route 105
Lac Howar
Chemin de Val-Limoges
713122
Route 117
Bois-Franc
Aumond

O- PHOTOS






14:58 MAR/05/2024


14:53 MAR/05/2024


14:52 MAR/05/2024


14:52 MAR/05/2024


14:51 MAR/05/2024
14:50 MAR/05/2024


14:49 MAR/05/2024


14:49 MAR/05/2024


14:34 MAR/05/2024


14:34 MAR/05/2024

Ressources naturelles et Forêts
Québec

Direction régionale de l'Outaouais-Laurentides

RAPPORT D'INSPECTION



P- Signature : Original signé	Date : 2024-03-05
Q- Signature : (Témoin)	Date :

Ce formulaire se retrouve ici :

http://sharepoint/sites/SRR/DGRR/OSD_Inconnus/Processus_Procedure/Forms/AllItems.aspx?RootFolder=%2Fsites%2FSRR%2FDGRR%2FOSD%5FInconnus%2FProcessus%5FProcedure%2FDocuments%5FModeles&FolderCTID=0x01200071A9D2A02D854E42A6E1EB18B9376AE0&View={9A59F5C8-9B82-4CBE-A337-EAA61FE36C58}

Ressources naturelles et Forêts
Québec

Direction régionale de l'Outaouais-Laurentides

RAPPORT D'INSPECTION

A- IDENTIFICATION

de dossier : _729660 meme que 739234 Date de l'inspection : 2024-03-06

B- TYPE D'INSPECTION : Nouvelle occupation ☐ Inspection de suivi de dossier ☒

C- TYPE D'OCCUPATION OSD ☒ Dépotoir ☐ Véhicule désaffecté ☐
(s'il ne s'agit pas d'une nouvelle occupation, passez directement à la section F)

D- NOUVELLE OCCUPATION SANS DROIT)
(s'il ne s'agit pas d'une nouvelle occupation, passez directement à la section F)

Nature des actions entreprises :

Avis de prise de possession : ☐ No : _____

OU

Identification de l'occupant : _____
_____
_____
_____

E- NOUVEAU DÉPOTOIR
(s'il ne s'agit pas d'une nouvelle occupation, passez directement à la section F)

Âge approximatif du site : _____

Dimensions du site : Largeur : _____ Longueur : _____ Hauteur : _____

Description des déchets : _____
_____
_____
_____

F- ÉLÉMENTS DE LOCALISATION

Coordonnées géographiques : Degrés décimaux ☐ Degrés minutes secondes ☐

ou

Coordonnées projetées : UTM ☐ MTM ☒ Fuseau : 9

Latitude : Nord : Y : 5295008	Longitude : Est : X : 349200
Feuillet cartographique : 31O13-200-0101	

Ressources naturelles et Forêts
Québec

Direction régionale de l'Outaouais-Laurentides

RAPPORT D'INSPECTION

Territoire de gestion : Faible Pression	Zec :
MRC : La Vallée-de-la-Gatineau	Lac :
Municipalité : Lac-Moselle	Rivière :
Bassin : Rivière-des-Outaouais	Extra riverain (O/N) :
Canton :	Refuge faunique (O/N) :
Rang : Non divisé	Non divisée :
Lot :	Seigneurie :
Autres : _____	

G- ACCESSIBILITÉ

Automobile	☐	À pied	☐	Avion	☐
Camionnette	☐	VTT	☐	Bateau	☐
Quatre roues motrices	☐	Camion-grue	☐	Hélicoptère	☒

H- TYPE D'OCCUPATION

Aucune construction	☐
Abri	☐
Camp	☒
Chalet	☐
Roulotte	☐
Maison mobile sur roues	☐
Maison mobile fixe	☐
Véhicule motorisé désaffecté	☐
Cache	☐
Autobus	☐
Structure de bois sans toit	☐
Structure de métal	☐
Roulotte de chantier	☐

Dimensions : _____
Autre : _____
_____
_____

I- EN CHANTIER ☐

Âge approximatif de la construction_____
Nombre d'étages _____

Isolation Oui ☐ Non ☐

Dépendance :

Galerie	☐
Remise	☐
Fosse sèche	☐
Hangar à bateau	☐
Abri	☐

Autre : _____
_____
_____

J- SERVICE (si identifiable)

Eau : _____
_____
Éclairage : _____
_____
Chauffage : _____
_____
Autres : _____
_____

K- LAC ET COURS D'EAU

Présence d'un :

Milieux Humide	☐
Lac	☐
Rivière à saumon	☐
Cours d'eau étiage permanent	☒
Cours d'eau étiage non-permanent	☐

Distance de l'occupation : _____
mètres

L- COMMENTAIRES

Camp brûlé 2024-03-06, même osd (739234 et 729660). Inaccessible en camion

RAPPORT D'INSPECTION

M- DÉMANTÈLEMENT / RÉCUPÉRATION

TYPE DE TRAVAUX À EFFECTUER : Démantèlement ☐ Récupération ☐

DIMENSIONS : Largeur : _____ Longueur : _____ Hauteur : _____

ACCÈS :

PARTICULARITÉ :

DESCRIPTION :

N- CROQUIS


Senneterre
Lac Lombric
729660
Bassin-de-la-Rivière-des-Outaouais
Lac-Moselle
31O13-200-0101


31O13-200-0101
729660
Lac Spartan
Lac Canard
Lac de l'Élan
Lac du Condor
Lac Corrigan
Lac Littlier
Lac Perkins
Lac du Gnou
Lac Dutra
Lac Poignard
Lac du Fanion
Étang du Caïman
Lac Sarazin
Lac Bobby
Lac de la Guêpe
Lac Lugi
Lac Burke
Lac Rattle
Lac de l'Arsenal
Lac de l'Harpie
Lac Hemp
Lac de l'Antilope
Lac du Goéland
Lac Sisal
Lac Picket
Lac Patère
Lac Ubald
Bassin-de-la-Rivière-des-Outaouais
Lac-Moselle
Lac Peureux
Lac Walrous
Lac Towlson
Lac Mattern
Lac Dick
Lac de l'Atèle
Lac Chenille
Lac Boomerang
Lac Gimp
Lac Pumpy
Lac Manille
Lac Rotary
Lac Gilbeys
Lac Lanky
Lac de l'Asperge
Lac Kalon
Lac French
Quatre lacs
Lac Fada
Lac Jérôme
Lac Boubou
Lac de la Vipère
Ruisseau Joliette

O- PHOTOS






11:33 MAR/06/2024
Attestation de prise de possession et de disposition
d'un bâtiment érigé sans droit
Original signé
11:29 MAR/06/2024

Ressources naturelles et Forêts
Québec

Direction régionale de l'Outaouais-Laurentides

RAPPORT D'INSPECTION



P- Signature :___ Original signé _____	Date : 2024-03-06
Q- Signature :_____ (Témoin)	Date :_____

Ce formulaire se retrouve ici :

http://sharepoint/sites/SRR/DGRR/OSD_Inconnus/Processus_Procedure/Forms/AllItems.aspx?RootFolder=%2Fsites%2FSRR%2FDGRR%2FOSD%5FInconnus%2FProcessus%5FProcedure%2FDocuments%5FModeles&FolderCTID=0x01200071A9D2A02D854E42A6E1EB18B9376AE0&View={9A59F5C8-9B82-4CBE-A337-EAA61FE36C58}

Ressources naturelles et Forêts
Québec

Direction régionale de l'Outaouais-Laurentides

RAPPORT D'INSPECTION

A- IDENTIFICATION

de dossier : _729792 même que 739233__ Date de l'inspection : 2024-03-06

B- TYPE D'INSPECTION : Nouvelle occupation ☐ Inspection de suivi de dossier ☒

C- TYPE D'OCCUPATION OSD ☒ Dépotoir ☐ Véhicule désaffecté ☐
(s'il ne s'agit pas d'une nouvelle occupation, passez directement à la section F)

D- NOUVELLE OCCUPATION SANS DROIT)
(s'il ne s'agit pas d'une nouvelle occupation, passez directement à la section F)

Nature des actions entreprises :

Avis de prise de possession : ☐ No : _____

OU

Identification de l'occupant : _____
_____
_____
_____

E- NOUVEAU DÉPOTOIR
(s'il ne s'agit pas d'une nouvelle occupation, passez directement à la section F)

Âge approximatif du site : _____

Dimensions du site : Largeur : _____ Longueur : _____ Hauteur : _____

Description des déchets : _____
_____
_____
_____

F- ÉLÉMENTS DE LOCALISATION

Coordonnées géographiques : Degrés décimaux ☐ Degrés minutes secondes ☐

ou

Coordonnées projetées : UTM ☐ MTM ☒ Fuseau :___9_____

Latitude : Nord : Y : 5295034	Longitude : Est : X : 349274
Feuillet cartographique : 31O13-200-0101	

Ressources naturelles et Forêts
Québec

Direction régionale de l'Outaouais-Laurentides

RAPPORT D'INSPECTION

Territoire de gestion : Faible Pression	Zec :
MRC : La Vallée-de-la-Gatineau	Lac : Lombric
Municipalité : Lac-Moselle	Rivière :
Bassin : Rivière-des-Outaouais	Extra riverain (O/N) :
Canton : Non divisé	Refuge faunique (O/N) :
Rang :	Non divisée :
Lot :	Seigneurie :
Autres : _____	

G- ACCESSIBILITÉ

Automobile	☐	À pied	☐	Avion	☐
Camionnette	☐	VTT	☐	Bateau	☐
Quatre roues motrices	☐	Camion-grue	☐	Hélicoptère	☒

H- TYPE D'OCCUPATION

Aucune construction	☐
Abri	☐
Camp	☒
Chalet	☐
Roulotte	☐
Maison mobile sur roues	☐
Maison mobile fixe	☐
Véhicule motorisé désaffecté	☐
Cache	☐
Autobus	☐
Structure de bois sans toit	☐
Structure de métal	☐
Roulotte de chantier	☐

Dimensions : _____
Autre : _____
_____
_____

I- EN CHANTIER ☐

Âge approximatif de la construction_____
Nombre d'étages _____

Isolation Oui ☐ Non ☐

Dépendance :

Galerie	☐
Remise	☐
Fosse sèche	☐
Hangar à bateau	☐
Abri	☐

Autre : _____
_____
_____

J- SERVICE (si identifiable)

Eau : _____
_____
Éclairage : _____
_____
Chauffage : _____
_____
Autres : _____
_____

K- LAC ET COURS D'EAU

Présence d'un :

Milieux Humide	☐
Lac	☒
Rivière à saumon	☐
Cours d'eau étiage permanent	☐
Cours d'eau étiage non-permanent	☐

Distance de l'occupation : _____
mètres

L- COMMENTAIRES

Camp brûlé 2024-03-06, même osd (739233 et 729792). Inaccessible en camion

RAPPORT D'INSPECTION

M- DÉMANTÈLEMENT / RÉCUPÉRATION

TYPE DE TRAVAUX À EFFECTUER : Démantèlement ☐ Récupération ☐

DIMENSIONS : Largeur : _____ Longueur : _____ Hauteur : _____

ACCÈS :

PARTICULARITÉ :

DESCRIPTION :

N- CROQUIS

N


Senneterre
Lac Lombric
729792
Lac-Moselle
31O13-200-0101
Bassin-de-la-Rivière-des-Outaouais

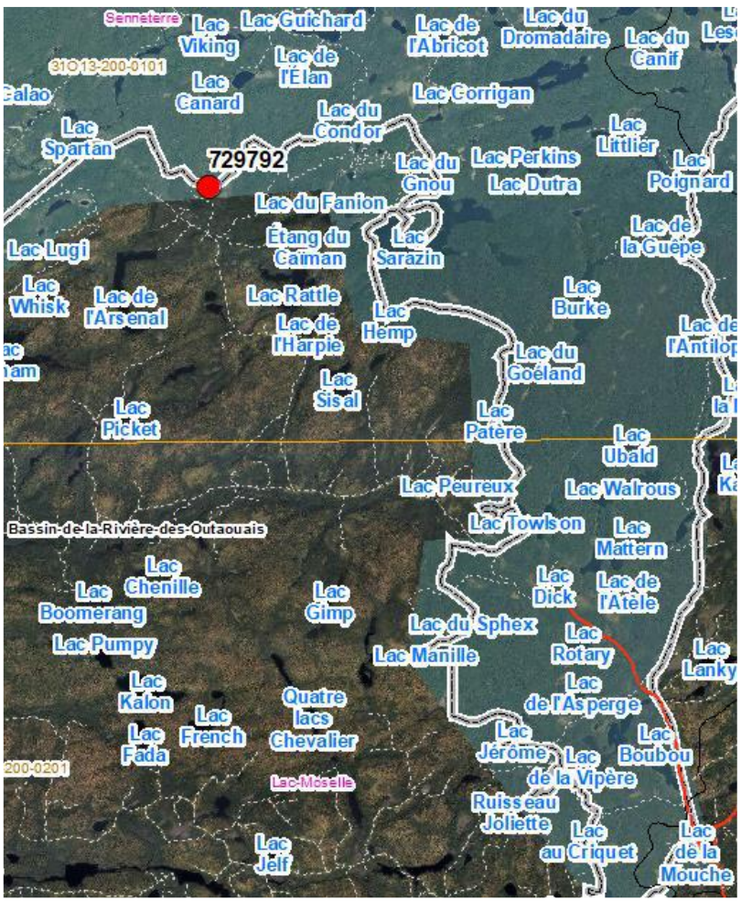
Senneterre
Lac Viking
Lac Guichard
Lac de l'Abricot
Lac du Dromadaire
Lac du Canif
31O13-200-0101
Lac de l'Élan
Lac Canard
Lac Gorrigan
Lac du Condor
Lac Spartan
729792
Lac du Gnou
Lac Perkins
Lac Dutra
Lac Littlier
Lac Poignard
Lac du Fanion
Lac de la Guêpe
Étang du Caïman
Lac Sarazin
Lac Lugi
Lac Whisk
Lac de l'Arsenal
Lac Rattle
Lac de l'Harpie
Lac Hemp
Lac Burke
Lac du Goéland
Lac Sisal
Lac Picket
Lac Patère
Lac Ubald
Lac Peureux
Lac Walrous
Lac Towlson
Bassin-de-la-Rivière-des-Outaouais
Lac Mattern
Lac Chenille
Lac Boomerang
Lac Gimp
Lac Dick
Lac de l'Aiguille
Lac du Sphex
Lac Pumpy
Lac Manille
Lac Rotary
Lac Lanky
Lac Kalon
Quatre lacs
Lac de l'Asperge
Lac French
Lac Fada
Chevalier
Lac Jérôme
Lac Boubou
Lac de la Vipère
Lac-Moselle
Ruisseau Joliette
Lac au Criquet
Lac de la Mouche
Lac Jelf

O- PHOTOS





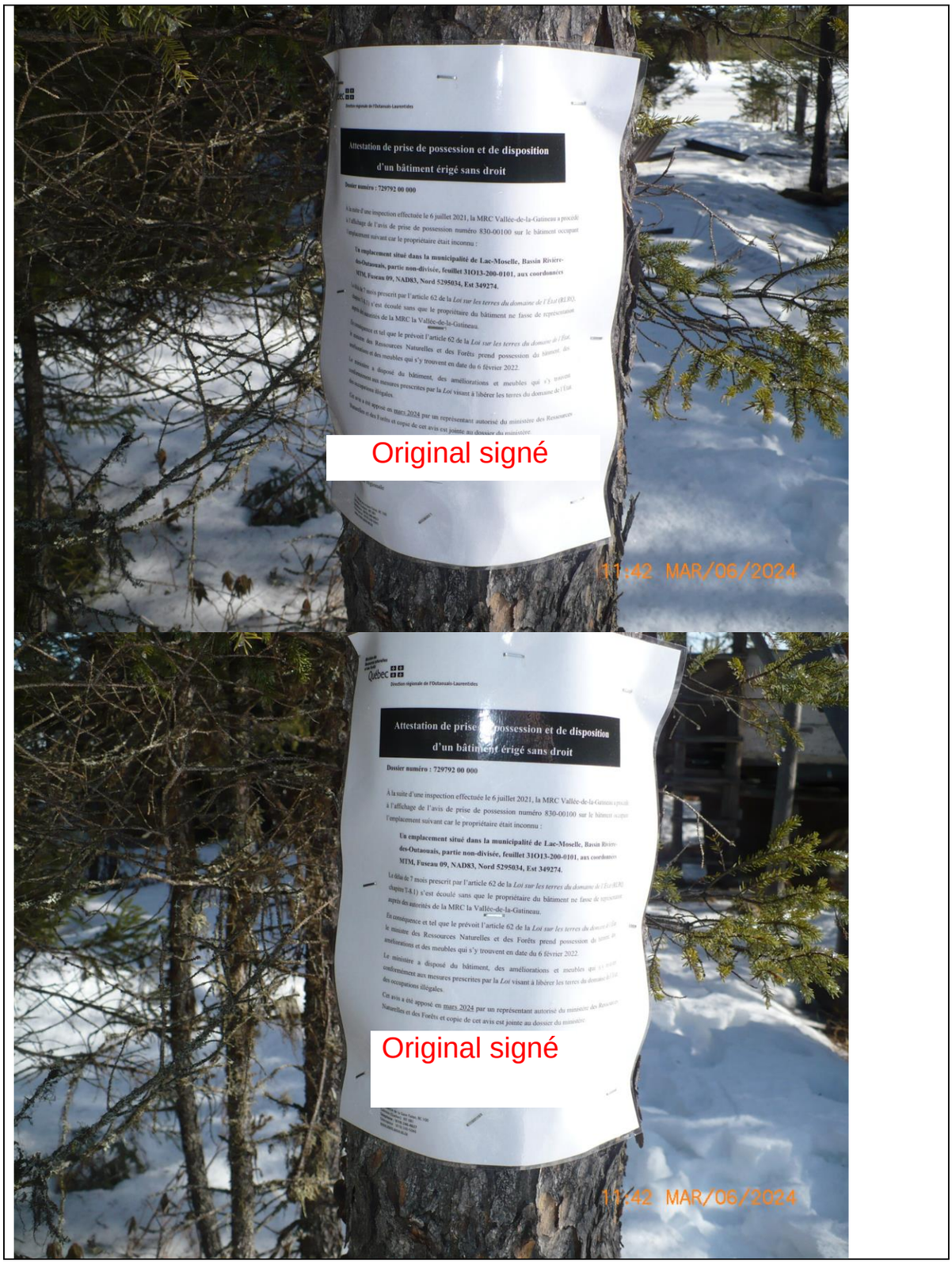
Attestation de prise de possession et de disposition
d'un bâtiment érigé sans droit
Dossier numéro : 729792 00 000
Original signé
11:42 MAR/06/2024
Attestation de prise de possession et de disposition
d'un bâtiment érigé sans droit
Dossier numéro : 729792 00 000
Original signé
11:42 MAR/06/2024

Ressources naturelles et Forêts
Québec

Direction régionale de l'Outaouais-Laurentides

RAPPORT D'INSPECTION



P- Signature :_____ Original signé _____	Date : 2024-03-06
Q- Signature :_____ (Témoin)	Date :_____

Ce formulaire se retrouve ici :

http://sharepoint/sites/SRR/DGRR/OSD_Inconnus/Processus_Procedure/Forms/AllItems.aspx?RootFolder=%2Fsites%2FSRR%2FDGRR%2FOSD%5FInconnus%2FProcessus%5FProcedure%2FDocuments%5FModeles&FolderCTID=0x01200071A9D2A02D854E42A6E1EB18B9376AE0&View={9A59F5C8-9B82-4CBE-A337-EAA61FE36C58}

Ressources naturelles et Forêts
Québec

Direction régionale de l'Outaouais-Laurentides

RAPPORT D'INSPECTION

A- IDENTIFICATION

de dossier : _731378_____ Date de l'inspection : _2024-03-06_____

B- TYPE D'INSPECTION : Nouvelle occupation ☐ Inspection de suivi de dossier ☒

C- TYPE D'OCCUPATION OSD ☐ Dépotoir ☐ Véhicule désaffecté ☐
(s'il ne s'agit pas d'une nouvelle occupation, passez directement à la section F)

D- NOUVELLE OCCUPATION SANS DROIT)
(s'il ne s'agit pas d'une nouvelle occupation, passez directement à la section F)

Nature des actions entreprises :

Avis de prise de possession : ☐ No : _____

OU

Identification de l'occupant : _____
_____
_____
_____

E- NOUVEAU DÉPOTOIR
(s'il ne s'agit pas d'une nouvelle occupation, passez directement à la section F)

Âge approximatif du site : _____

Dimensions du site : Largeur : _____ Longueur : _____ Hauteur : _____

Description des déchets : _____
_____
_____
_____

F- ÉLÉMENTS DE LOCALISATION

Coordonnées géographiques : Degrés décimaux ☐ Degrés minutes secondes ☐

ou

Coordonnées projetées : UTM ☐ MTM X Fuseau :___9_____

Latitude : Nord : Y :___5289001_____ Longitude : Est : X :_____380364_____

Feuillet cartographique : _31O11-200-201_____

Ressources naturelles et Forêts
Québec

Direction régionale de l'Outaouais-Laurentides

RAPPORT D'INSPECTION

Territoire de gestion : _____ Zec : _____

MRC : Antoine Labelle_____ Lac : _____

Municipalité : Lac de la Bidière_____ Rivière : _____

Bassin : Rivière de la Gatineau_____ Extra riverain (O/N) : _____

Canton : _____ Refuge faunique (O/N) : _____

Rang : _____ Non divisée : ____Non-divisé_____

Lot : _____ Seigneurie : _____

Autres : _____

G- ACCESSIBILITÉ

Automobile	☐	À pied	☐	Avion	☐
Camionnette	☐	VTT	☐	Bateau	☐
Quatre roues motrices	☐	Camion-grue	☐	Hélicoptère	☒

H- TYPE D'OCCUPATION

Aucune construction	☐
Abri	☐
Camp	☒
Chalet	☐
Roulotte	☐
Maison mobile sur roues	☐
Maison mobile fixe	☐
Véhicule motorisé désaffecté	☐
Cache	☐
Autobus	☐
Structure de bois sans toit	☐
Structure de métal	☐
Roulotte de chantier	☐

Dimensions : _____

Autre : _____

_____

_____

I- EN CHANTIER ☐

Âge approximatif de la construction_____

Nombre d'étages _____

Isolation Oui ☐ Non ☐

Dépendance :

Galerie	☐
Remise	☐
Fosse sèche	☐
Hangar à bateau	☐
Abri	☐

Autre : _____

_____

_____

J- SERVICE (si identifiable)

Eau : _____

_____

Éclairage : _____

_____

Chauffage : _____

_____

Autres : _____

_____

K- LAC ET COURS D'EAU

Présence d'un :

Milieux Humide	☐
Lac	☐
Rivière à saumon	☐
Cours d'eau étiage permanent	☐
Cours d'eau étiage non-permanent	☐

Distance de l'occupation : _____
mètres

Ressources naturelles et Forêts
Québec

RAPPORT D'INSPECTION

Direction régionale de l'Outaouais-Laurentides

L- COMMENTAIRES

Le camps à été Brulé

Site Libéré.

DeP

RAPPORT D'INSPECTION

M- DÉMANTÈLEMENT / RÉCUPÉRATION

TYPE DE TRAVAUX À EFFECTUER : Démantèlement ☐ Récupération ☐

DIMENSIONS : Largeur : _____ Longueur : _____ Hauteur : _____

ACCÈS :

_____

_____

_____

PARTICULARITÉ :

_____

_____

_____

DESCRIPTION :

_____

_____

_____

_____

_____

_____

_____

_____

_____

_____

_____

_____

_____

_____

_____

N- CROQUIS

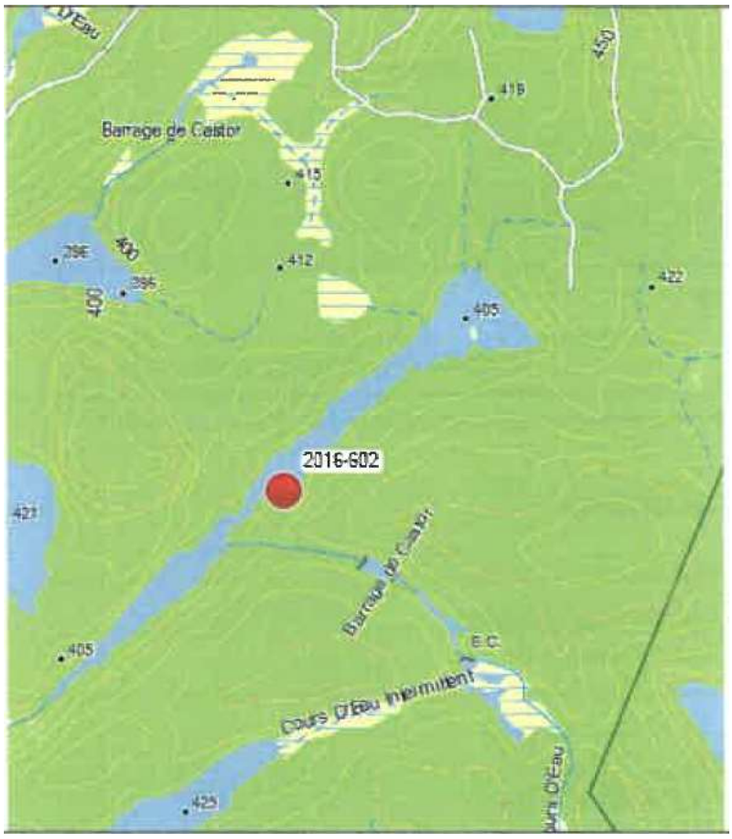
Barrage de Castor
415
412
405
422
421
405
425
2016-602
Barrage de Castor
E.C.
Cours D'Eau Intermittent
450
400

N

O- PHOTOS




14:56 MAR/06/2024

Ressources naturelles et Forêts
Québec

Direction régionale de l'Outaouais-Laurentides

RAPPORT D'INSPECTION



P- Signature : Original signé	Date : 2024-03-06
Q- Signature :_____ (Témoin)	Date :_____

Ce formulaire se retrouve ici :

http://sharepoint/sites/SRR/DGRR/OSD_Inconnus/Processus_Procedure/Forms/AllItems.aspx?RootFolder=%2Fsites%2FSRR%2FDGRR%2FOSD%5FInconnus%2FProcessus%5FProcedure%2FDocuments%5FModeles&FolderCTID=0x01200071A9D2A02D854E42A6E1EB18B9376AE0&View={9A59F5C8-9B82-4CBE-A337-EAA61FE36C58}

Ressources naturelles et Forêts
Québec

Direction régionale de l'Outaouais-Laurentides

RAPPORT D'INSPECTION

A- IDENTIFICATION

de dossier : _739232_____ Date de l'inspection : 2024-03-06

B- TYPE D'INSPECTION : Nouvelle occupation ☐ Inspection de suivi de dossier ☒

C- TYPE D'OCCUPATION OSD ☒ Dépotoir ☐ Véhicule désaffecté ☐
(s'il ne s'agit pas d'une nouvelle occupation, passez directement à la section F)

D- NOUVELLE OCCUPATION SANS DROIT)
(s'il ne s'agit pas d'une nouvelle occupation, passez directement à la section F)

Nature des actions entreprises :

Avis de prise de possession : ☐ No : _____

OU

Identification de l'occupant : _____
_____
_____
_____

E- NOUVEAU DÉPOTOIR
(s'il ne s'agit pas d'une nouvelle occupation, passez directement à la section F)

Âge approximatif du site : _____

Dimensions du site : Largeur : _____ Longueur : _____ Hauteur : _____

Description des déchets : _____
_____
_____
_____

F- ÉLÉMENTS DE LOCALISATION

Coordonnées géographiques : Degrés décimaux ☐ Degrés minutes secondes ☐

ou

Coordonnées projetées : UTM ☐ MTM ☒ Fuseau :___9_____

Latitude : Nord : Y : 5282838	Longitude : Est : X : 341448
Feuillet cartographique : 31N09-200-0202	

Ressources naturelles et Forêts
Québec

Direction régionale de l'Outaouais-Laurentides

RAPPORT D'INSPECTION

Territoire de gestion : Faible Pression	Zec :
MRC : La Vallée-de-la-Gatineau	Lac :
Municipalité : Lac-Moselle	Rivière :
Bassin : Rivière-des-Outaouais	Extra riverain (O/N) :
Canton : Non divisé	Refuge faunique (O/N) :
Rang :	Non divisée :
Lot :	Seigneurie :
Autres : _____	

G- ACCESSIBILITÉ

Automobile	☐	À pied	☐	Avion	☐
Camionnette	☐	VTT	☐	Bateau	☐
Quatre roues motrices	☐	Camion-grue	☐	Hélicoptère	☒

H- TYPE D'OCCUPATION

Aucune construction	☐
Abri	☐
Camp	☒
Chalet	☐
Roulotte	☐
Maison mobile sur roues	☐
Maison mobile fixe	☐
Véhicule motorisé désaffecté	☐
Cache	☐
Autobus	☒
Structure de bois sans toit	☐
Structure de métal	☐
Roulotte de chantier	☐

Dimensions : _____
Autre : _____
_____
_____

I- EN CHANTIER ☐

Âge approximatif de la construction_____
Nombre d'étages _____

Isolation Oui ☐ Non ☐

Dépendance :

Galerie	☐
Remise	☐
Fosse sèche	☐
Hangar à bateau	☐
Abri	☐

Autre : _____
_____
_____

J- SERVICE (si identifiable)

Eau : _____
_____
Éclairage : _____
_____
Chauffage : _____
_____
Autres : _____
_____

K- LAC ET COURS D'EAU

Présence d'un :

Milieux Humide	☒
Lac	☐
Rivière à saumon	☐
Cours d'eau étiage permanent	☐
Cours d'eau étiage non-permanent	☐

Distance de l'occupation : _____
mètres

L- COMMENTAIRES

Camp brûlé 2024-03-06. Site inaccessible, fermer GDF

RAPPORT D'INSPECTION

M- DÉMANTÈLEMENT / RÉCUPÉRATION

TYPE DE TRAVAUX À EFFECTUER : Démantèlement ☐ Récupération ☐

DIMENSIONS : Largeur : _____ Longueur : _____ Hauteur : _____

ACCÈS :

PARTICULARITÉ :

DESCRIPTION :

N- CROQUIS

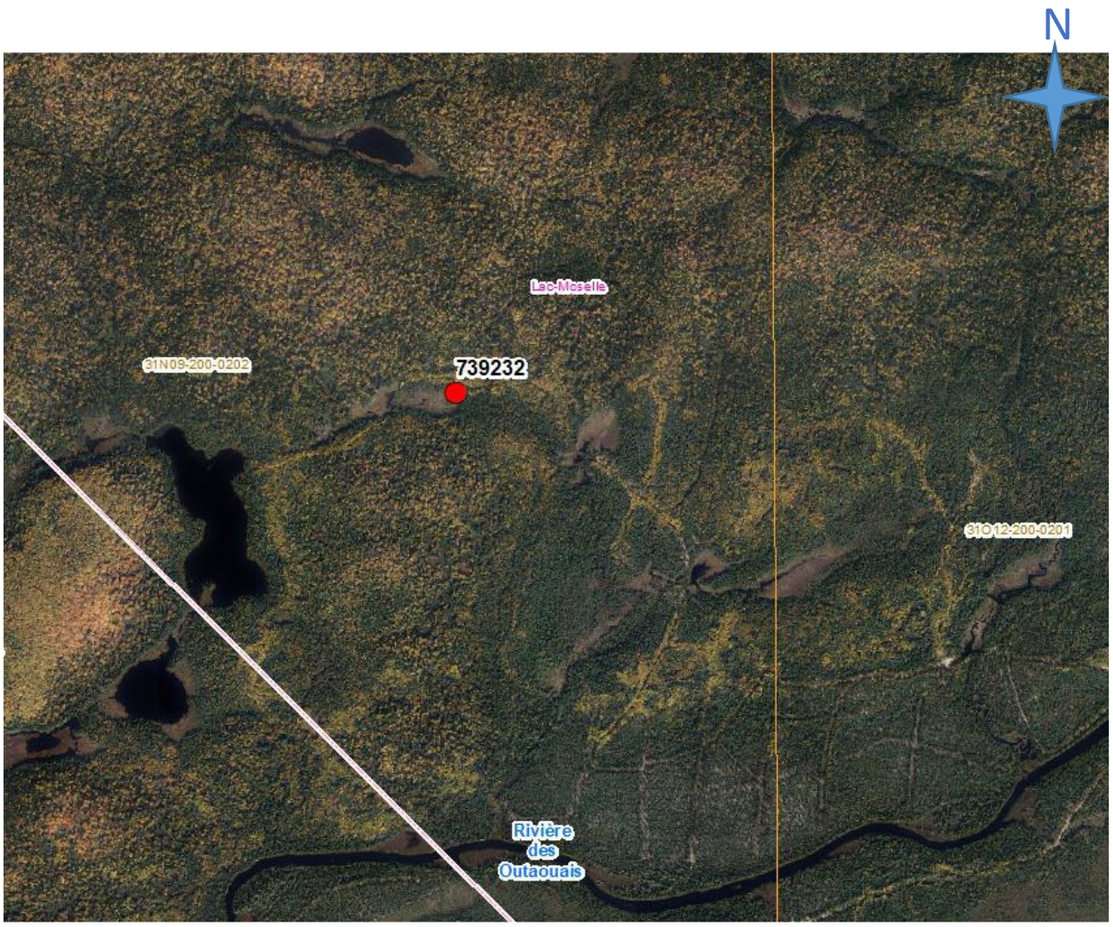
N
Lac-Moselle
31N09-200-0202
739232
31O12-200-0201
Rivière des Outaouais

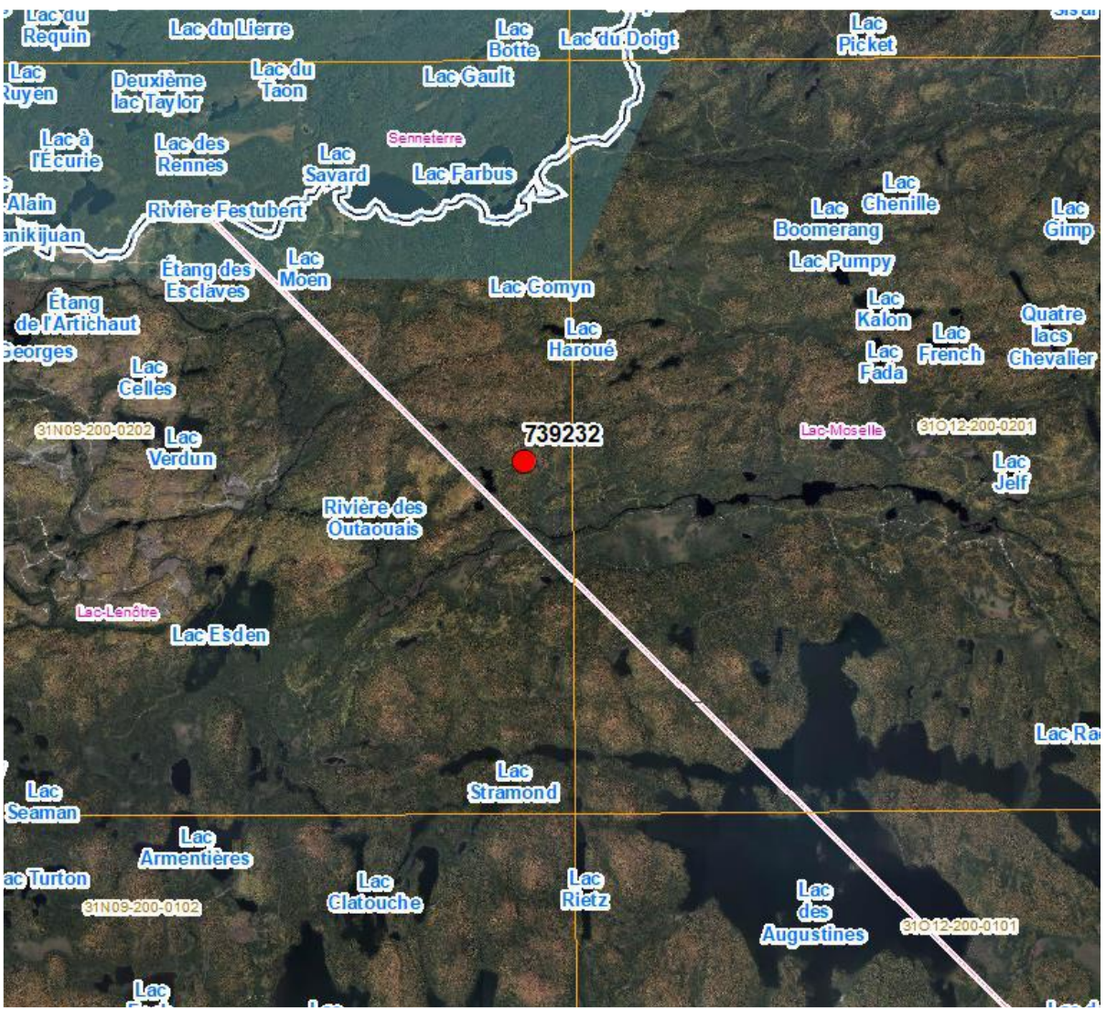
Lac du Requin
Lac du Lierre
Lac Botte
Lac du Doigt
Lac Picket
Lac Ruyen
Deuxième lac Taylor
Lac du Taon
Lac Gault
Lac à l'Écurie
Lac des Rennes
Sennetère
Lac Savard
Lac Farbus
Lac Chenille
Lac Boomerang
Lac Gimp
Rivière Festubert
Lac Pumpy
Étang des Esclaves
Lac Moen
Lac Comyn
Lac Kalon
Étang de l'Artichaut
Lac Haroué
Lac French
Quatre lacs Chevalier
Lac Fada
Lac Celles
739232
31N09-200-0202
Lac Verdun
Lac-Moselle
31O12-200-0201
Lac Jelf
Rivière des Outaouais
Lac-Lenôtre
Lac Esden
Lac Stramond
Lac Seaman
Lac Armentières
Lac Turton
Lac Clatouche
Lac Rietz
Lac des Augustines
31N09-200-0102
31O12-200-0101

O- PHOTOS





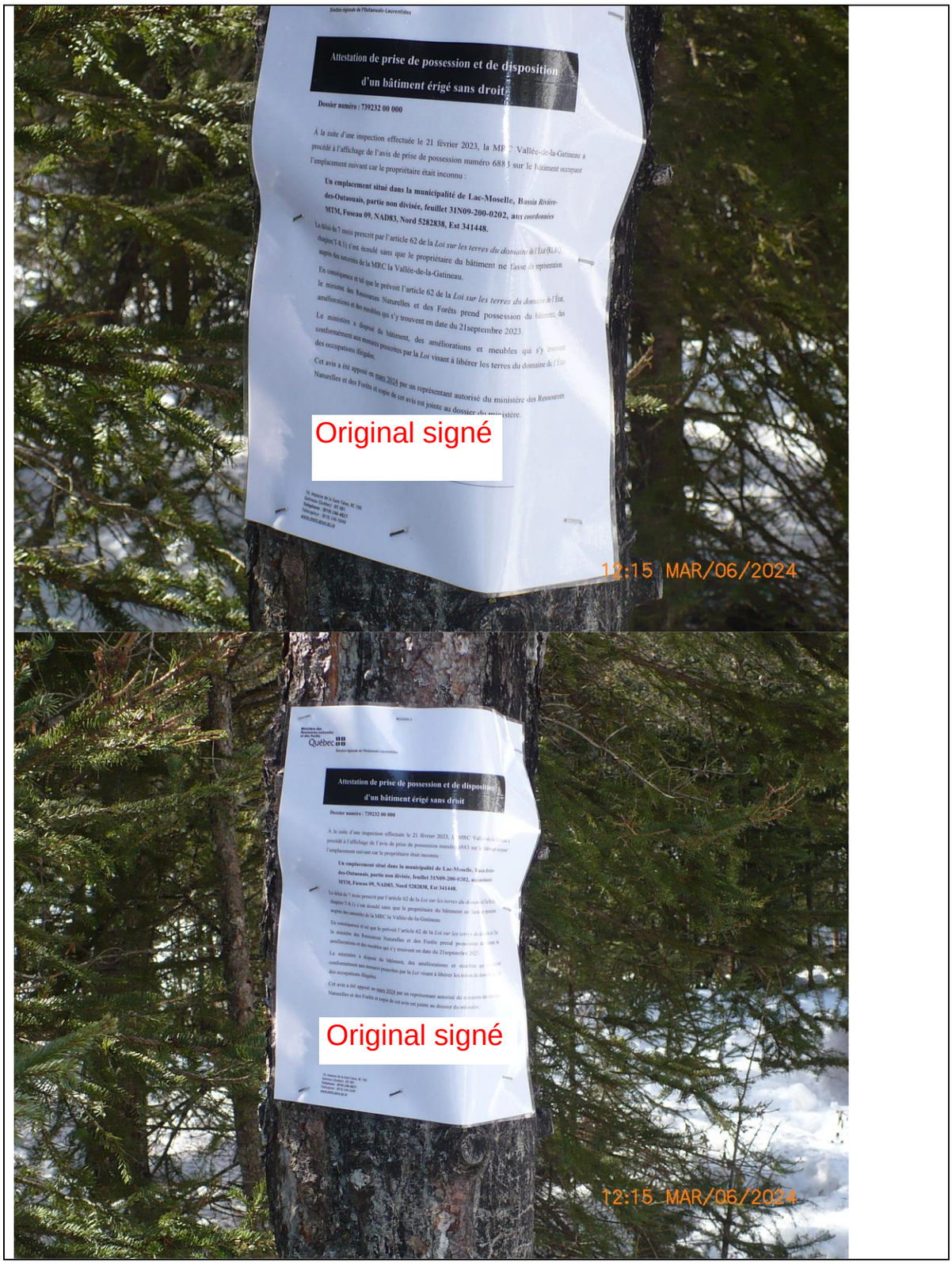
Attestation de prise de possession et de disposition
d'un bâtiment érigé sans droit
Dossier numéro : 739232 00 000
Original signé
12:15 MAR/06/2024
Attestation de prise de possession et de disposition
d'un bâtiment érigé sans droit
Dossier numéro : 739232 00 000
Original signé
12:15 MAR/06/2024

Ressources naturelles et Forêts
Québec

Direction régionale de l'Outaouais-Laurentides

RAPPORT D'INSPECTION



P- Signature :_____ Original signé _____	Date : 2024-03-06
Q- Signature :_____ (Témoin)	Date :_____

Ce formulaire se retrouve ici :

http://sharepoint/sites/SRR/DGRR/OSD_Inconnus/Processus_Procedure/Forms/AllItems.aspx?RootFolder=%2Fsites%2FSRR%2FDGRR%2FOSD%5FInconnus%2FProcessus%5FProcedure%2FDocuments%5FModeles&FolderCTID=0x01200071A9D2A02D854E42A6E1EB18B9376AE0&View={9A59F5C8-9B82-4CBE-A337-EAA61FE36C58}

Ressources naturelles et Forêts
Québec

Direction régionale de l'Outaouais-Laurentides

RAPPORT D'INSPECTION

A- IDENTIFICATION

de dossier : _731472_____ Date de l'inspection : ___2024-03-06

B- TYPE D'INSPECTION : Nouvelle occupation ☐ Inspection de suivi de dossier ☒

C- TYPE D'OCCUPATION OSD ☐ Dépotoir ☐ Véhicule désaffecté ☐
(s'il ne s'agit pas d'une nouvelle occupation, passez directement à la section F)

D- NOUVELLE OCCUPATION SANS DROIT)
(s'il ne s'agit pas d'une nouvelle occupation, passez directement à la section F)

Nature des actions entreprises :

Avis de prise de possession : ☐ No : _____

OU

Identification de l'occupant : _____
_____
_____
_____

E- NOUVEAU DÉPOTOIR
(s'il ne s'agit pas d'une nouvelle occupation, passez directement à la section F)

Âge approximatif du site : _____

Dimensions du site : Largeur : _____ Longueur : _____ Hauteur : _____

Description des déchets : _____
_____
_____
_____

F- ÉLÉMENTS DE LOCALISATION

Coordonnées géographiques : Degrés décimaux ☒ Degrés minutes secondes ☐

ou

Coordonnées projetées : UTM ☐ MTM ☒ Fuseau :___9_____

Latitude : Nord : Y : 5261775	Longitude : Est : X : 391610
Feuillet cartographique : 31O06-200-0201	

Ressources naturelles et Forêts
Québec

Direction régionale de l'Outaouais-Laurentides

RAPPORT D'INSPECTION

Territoire de gestion : Faible Pression	Zec :
MRC : Antoine-Labelle	Lac :
Municipalité : Lac-Oscar	Rivière :
Bassin : Gatineau	Extra riverain (O/N) :
Canton :	Refuge faunique (O/N) :
Rang : Non divisé	Non divisée :
Lot :	Seigneurie :
Autres : _____	

G- ACCESSIBILITÉ

Automobile	☐	À pied	☐	Avion	☐
Camionnette	☐	VTT	☐	Bateau	☐
Quatre roues motrices	☐	Camion-grue	☐	Hélicoptère	☒

H- TYPE D'OCCUPATION

Aucune construction	☐
Abri	☐
Camp	☒
Chalet	☐
Roulotte	☐
Maison mobile sur roues	☐
Maison mobile fixe	☐
Véhicule motorisé désaffecté	☐
Cache	☐
Autobus	☐
Structure de bois sans toit	☐
Structure de métal	☐
Roulotte de chantier	☐

Dimensions : _____
Autre : _____
_____
_____

I- EN CHANTIER ☐

Âge approximatif de la construction_____
Nombre d'étages _____

Isolation Oui ☐ Non ☐

Dépendance :

Galerie	☐
Remise	☐
Fosse sèche	☐
Hangar à bateau	☐
Abri	☐

Autre : _____
_____
_____

J- SERVICE (si identifiable)

Eau : _____
_____
Éclairage : _____
_____
Chauffage : _____
_____
Autres : _____
_____

K- LAC ET COURS D'EAU

Présence d'un :

Milieux Humide	☐
Lac	☐
Rivière à saumon	☐
Cours d'eau étiage permanent	☐
Cours d'eau étiage non-permanent	☐

Distance de l'occupation : _____
mètres

L- COMMENTAIRES

Site Libéré par BRULAGE.
Beaucoup de matériel dans le camps que nous avons sortie photo à l'appui.

DEP

M- DÉMANTÈLEMENT / RÉCUPÉRATION

TYPE DE TRAVAUX À EFFECTUER : Démantèlement ☐ Récupération ☐

DIMENSIONS : Largeur : _____ Longueur : _____ Hauteur : _____

ACCÈS :

PARTICULARITÉ :

DESCRIPTION :

N- CROQUIS



O- PHOTOS






MAR/06/2024


MAR/06/2024




16:04 MAR/06/2024


16:04 MAR/06/2024


PÊCHE
16:04 MAR/06/2024


PÊCHE
16:04 MAR/06/2024
92151
SUMMIT TOOLS
16:04 MAR/06/2024

Ressources naturelles et Forêts
Québec

Direction régionale de l'Outaouais-Laurentides

RAPPORT D'INSPECTION



P- Signature :_ Original signé	Date :_2024-03-06
Q- Signature :_____ (Témoin)	Date :_____

Ce formulaire se retrouve ici :

http://sharepoint/sites/SRR/DGRR/OSD_Inconnus/Processus_Procedure/Forms/AllItems.aspx?RootFolder=%2Fsites%2FSRR%2FDGRR%2FOSD%5FInconnus%2FProcessus%5FProcedure%2FDocuments%5FModeles&FolderCTID=0x01200071A9D2A02D854E42A6E1EB18B9376AE0&View={9A59F5C8-9B82-4CBE-A337-EAA61FE36C58}

Ressources naturelles et Forêts
Québec

Direction régionale de l'Outaouais-Laurentides

RAPPORT D'INSPECTION

A- IDENTIFICATION

de dossier : _731491_____ Date de l'inspection : _2024-03-07___

B- TYPE D'INSPECTION : Nouvelle occupation ☐ Inspection de suivi de dossier ☒

C- TYPE D'OCCUPATION OSD ☐ Dépotoir ☐ Véhicule désaffecté ☐
(s'il ne s'agit pas d'une nouvelle occupation, passez directement à la section F)

D- NOUVELLE OCCUPATION SANS DROIT)
(s'il ne s'agit pas d'une nouvelle occupation, passez directement à la section F)

Nature des actions entreprises :

Avis de prise de possession : ☐ No : _____

OU

Identification de l'occupant : _____
_____
_____
_____

E- NOUVEAU DÉPOTOIR
(s'il ne s'agit pas d'une nouvelle occupation, passez directement à la section F)

Âge approximatif du site : _____

Dimensions du site : Largeur : _____ Longueur : _____ Hauteur : _____

Description des déchets : _____
_____
_____
_____

F- ÉLÉMENTS DE LOCALISATION

Coordonnées géographiques : Degrés décimaux ☒ Degrés minutes secondes ☐

ou

Coordonnées projetées : UTM ☐ MTM ☒ Fuseau :___8_____

Latitude : Nord : Y : 5136949	Longitude : Est : X : 213359
Feuillet cartographique : 31J07-200-0102	

Ressources naturelles et Forêts
Québec

Direction régionale de l'Outaouais-Laurentides

RAPPORT D'INSPECTION

Territoire de gestion : Forte Pression	Zec :
MRC : Antoine-Labelle	Lac :
Municipalité : La Macaza	Rivière :
Bassin :	Extra riverain (O/N) :
Canton : Marchand	Refuge faunique (O/N) :
Rang : X	Non divisée :
Lot : 22	Seigneurie :
Autres : _____	

G- ACCESSIBILITÉ

Automobile	☐	À pied	☐	Avion	☐
Camionnette	☐	VTT	☐	Bateau	☐
Quatre roues motrices	☐	Camion-grue	☐	Hélicoptère	☒

H- TYPE D'OCCUPATION

Aucune construction		☐
Abri	.....	☒
Camp		☐
Chalet		☐
Roulotte		☐
Maison mobile sur roues		☐
Maison mobile fixe		☐
Véhicule motorisé désaffecté		☐
Cache		☐
Autobus		☐
Structure de bois sans toit		☐
Structure de métal		☐
Roulotte de chantier		☐

Dimensions : _____
Autre : _____
_____
_____

I- EN CHANTIER ☐

Âge approximatif de la construction_____
Nombre d'étages _____

Isolation Oui ☐ Non ☐

Dépendance :

Galerie	☐
Remise	☐
Fosse sèche	☐
Hangar à bateau	☐
Abri	☐

Autre : _____
_____
_____

J- SERVICE (si identifiable)

Eau : _____
_____
Éclairage : _____
_____
Chauffage : _____
_____
Autres : _____
_____

K- LAC ET COURS D'EAU

Présence d'un :

Milieux Humide	☐
Lac	☐
Rivière à saumon	☐
Cours d'eau étiage permanent	☐
Cours d'eau étiage non-permanent	☐

Distance de l'occupation : _____
mètres

L- COMMENTAIRES

Libéré par BRULAGE.

RAPPORT D'INSPECTION

M- DÉMANTÈLEMENT / RÉCUPÉRATION

TYPE DE TRAVAUX À EFFECTUER : Démantèlement ☐ Récupération ☐

DIMENSIONS : Largeur : _____ Longueur : _____ Hauteur : _____

ACCÈS :

PARTICULARITÉ :

DESCRIPTION :

N- CROQUIS



O- PHOTOS




Original signé

Ressources naturelles et Forêts
Québec

Direction régionale de l'Outaouais-Laurentides

RAPPORT D'INSPECTION



P- Signature : Original signé _____	Date :_2024-03-07_____
Q- Signature :_____ (Témoin)	Date :_____

Ce formulaire se retrouve ici :

http://sharepoint/sites/SRR/DGRR/OSD_Inconnus/Processus_Procedure/Forms/AllItems.aspx?RootFolder=%2Fsites%2FSRR%2FDGRR%2FOSD%5FInconnus%2FProcessus%5FProcedure%2FDocuments%5FModeles&FolderCTID=0x01200071A9D2A02D854E42A6E1EB18B9376AE0&View={9A59F5C8-9B82-4CBE-A337-EAA61FE36C58}

Ressources naturelles et Forêts
Québec

Direction régionale de l'Outaouais-Laurentides

RAPPORT D'INSPECTION

A- IDENTIFICATION

de dossier : _731585_____ Date de l'inspection : 2024-03-07

B- TYPE D'INSPECTION : Nouvelle occupation ☐ Inspection de suivi de dossier ☒

C- TYPE D'OCCUPATION OSD ☐ Dépotoir ☐ Véhicule désaffecté ☐
(s'il ne s'agit pas d'une nouvelle occupation, passez directement à la section F)

D- NOUVELLE OCCUPATION SANS DROIT)
(s'il ne s'agit pas d'une nouvelle occupation, passez directement à la section F)

Nature des actions entreprises :

Avis de prise de possession : ☐ No : _____

OU

Identification de l'occupant : _____
_____
_____
_____

E- NOUVEAU DÉPOTOIR
(s'il ne s'agit pas d'une nouvelle occupation, passez directement à la section F)

Âge approximatif du site : _____

Dimensions du site : Largeur : _____ Longueur : _____ Hauteur : _____

Description des déchets : _____
_____
_____
_____

F- ÉLÉMENTS DE LOCALISATION

Coordonnées géographiques : Degrés décimaux ☒ Degrés minutes secondes ☐

ou

Coordonnées projetées : UTM ☐ MTM ☒ Fuseau :___8_____

Latitude : Nord : Y : 5139425	Longitude : Est : X : 215412
Feuillet cartographique : 31J07-200-0202	

Ressources naturelles et Forêts
Québec

Direction régionale de l'Outaouais-Laurentides

RAPPORT D'INSPECTION

Territoire de gestion : Faible Pression	Zec :
MRC : Antoine-Labelle	Lac :
Municipalité : Baie-des-Chaloupes	Rivière :
Bassin :	Extra riverain (O/N) :
Canton : Nantel	Refuge faunique (O/N) :
Rang : Non divisé	Non divisée :
Lot :	Seigneurie :
Autres : _____	

G- ACCESSIBILITÉ

Automobile	☐	À pied	☐	Avion	☐
Camionnette	☐	VTT	☐	Bateau	☐
Quatre roues motrices	☐	Camion-grue	☐	Hélicoptère	☒

H- TYPE D'OCCUPATION

Aucune construction	☐
Abri	☒
Camp	☐
Chalet	☐
Roulotte	☐
Maison mobile sur roues	☐
Maison mobile fixe	☐
Véhicule motorisé désaffecté	☐
Cache	☐
Autobus	☐
Structure de bois sans toit	☐
Structure de métal	☐
Roulotte de chantier	☐

Dimensions : _____
Autre : _____
_____
_____

I- EN CHANTIER ☐

Âge approximatif de la construction_____
Nombre d'étages _____

Isolation Oui ☐ Non ☐

Dépendance :

Galerie	☐
Remise	☐
Fosse sèche	☐
Hangar à bateau	☐
Abri	☐

Autre : _____
_____
_____

J- SERVICE (si identifiable)

Eau : _____
_____
Éclairage : _____
_____
Chauffage : _____
_____
Autres : _____
_____

K- LAC ET COURS D'EAU

Présence d'un :

Milieux Humide	☐
Lac	☐
Rivière à saumon	☐
Cours d'eau étiage permanent	☐
Cours d'eau étiage non-permanent	☐

Distance de l'occupation : _____
mètres

L- COMMENTAIRES

Libéré par brûlage.

RAPPORT D'INSPECTION

M- DÉMANTÈLEMENT / RÉCUPÉRATION

TYPE DE TRAVAUX À EFFECTUER : Démantèlement ☐ Récupération ☐

DIMENSIONS : Largeur : _____ Longueur : _____ Hauteur : _____

ACCÈS :

PARTICULARITÉ :

DESCRIPTION :

N- CROQUIS



Ressources naturelles et Forêts
Québec

Direction régionale de l'Outaouais-Laurentides

RAPPORT D'INSPECTION

O- PHOTOS





Original signé

P- Signature _____ Date :2024-03-07

Q- Signature :_____ Date :_____
(Témoin)

Ce formulaire se retrouve ici :

http://sharepoint/sites/SRR/DGRR/OSD_Inconnus/Processus_Procedure/Forms/AllItems.aspx?RootFolder=%2Fsites%2FSRR%2FDGRR%2FOSD%5FInconnus%2FProcessus%5FProcedure%2FDoc

uments%5FModeles&FolderCTID=0x01200071A9D2A02D854E42A6E1EB18B9376AE0&View={9A59F5C8-9B82-4CBE-A337-EAA61FE36C58}

Énergie et Ressources naturelles
Québec

Rapport d' inspection

RÉFÉRENCE :

Numéro de Dossier : 401498-00-000

A. LOCALISATION

Parcelle :		**Seigneurie :**	
Bloc :		**Municipalité :**	Baie-Atibenne
Lot :		**MRC :**	Matawinie
Rang :	Partie non divisée	**Unité de gestion :**	42
Canton :	Bassin Rivière-Saint-Maurice	**Aire commune :**	
Feuillet carto:	31O01-0201	**Latitude/Longitude :**	**Lat. :** **Long. :**
MTM :	**E** 247 230 **N** 5 232 168	**UTM :**	**E** **N**

B. ACCESSIBILITÉ

Chemin carrossable jusqu'à l'emplacement : Oui ☐ Non ☒

Accessibilité :

Automobile	☐	**À pied (sentier)**	☐
Camionnette (pick up 2 x 4)	☐	**VTT ou QUAD**	☐
Camion (4 x 4)	☐	**Bateau**	☒
		Avion / hydravion	☐

Chemin ouvert à l'année : Oui ☐ Non ☒ **Commentaires :** Aucun chemin apparent

Problématique d'accès : _____ Oui ☐ Non ☒ **Laquelle :**
(Barrière, ponceau défectueux, terrain privé, etc.)

C. TYPE DE CONSTRUCTION

Avec droit ☐ **Sans droit** ☒

Aucune construction ☐

Abri	☐
Chalet	☒
Roulotte	☐
Maison-mobile	☐
Cache	☐
Autre :	

Âge de la construction : ND

Nombre d'étages : 1

Présence d'une seconde résidence habitable : oui ☐ non ☒

Dépendances et équipements

	Oui	Non
Remise	☒	☐
Garage	☐	☐
Hangar à bateau	☐	☒
Quai flottant	☒	☐
Quai permanent	☐	☒

Dimension de la construction principale :

en mètres : 11,1 *longueur* X 3,7 *largeur* **OU** **en pieds :** _____ *longueur* X _____ *largeur*

D. DÉBOISEMENT

Déboisement du terrain :	**Faible**	☐	**Normal**	☒	**Excessif** ☐
Déboisement de la bande riveraine :	**Faible**	☒	**Normal**	☐	**Excessif** ☐

E. DESCRIPTION DE LA CONSTRUCTION PRINCIPALE

Fondation :

Pilotis	☐
Bloc	☐
Aucune	☐

Revêtement :

Extérieur : Bois

Intérieur : Plancher flottant

Couverture :

Services :

Électricité :
Oui ☐ **Non** ☒

Estimation :

Bâtiment principal		**Dépendances et équipements**	
0 $ à 2 999 $	☒	**0 $ à 499 $**	☒
3 000 $ à 9 999 $	☐	**500 $ à 1 999 $**	☐
10 000 $ à 24 999 $	☐	**2 000 $ à 4 999 $**	☐
25 000 $ et plus	☐	**5 000 $ et plus**	☐

F. REMARQUES

Dépotoir illicite : Oui ☐ Non ☒

Véhicule désaffecté : Oui ☐ Non ☒

Superficie sous bail correspond au terrain occupé : Oui ☐ Non ☐

Verso ➔

G. PHOTOGRAPHIE DU BÂTIMENT







Date de la photographie : 26-02-2020

H. CROQUIS DE L'OCCUPATION

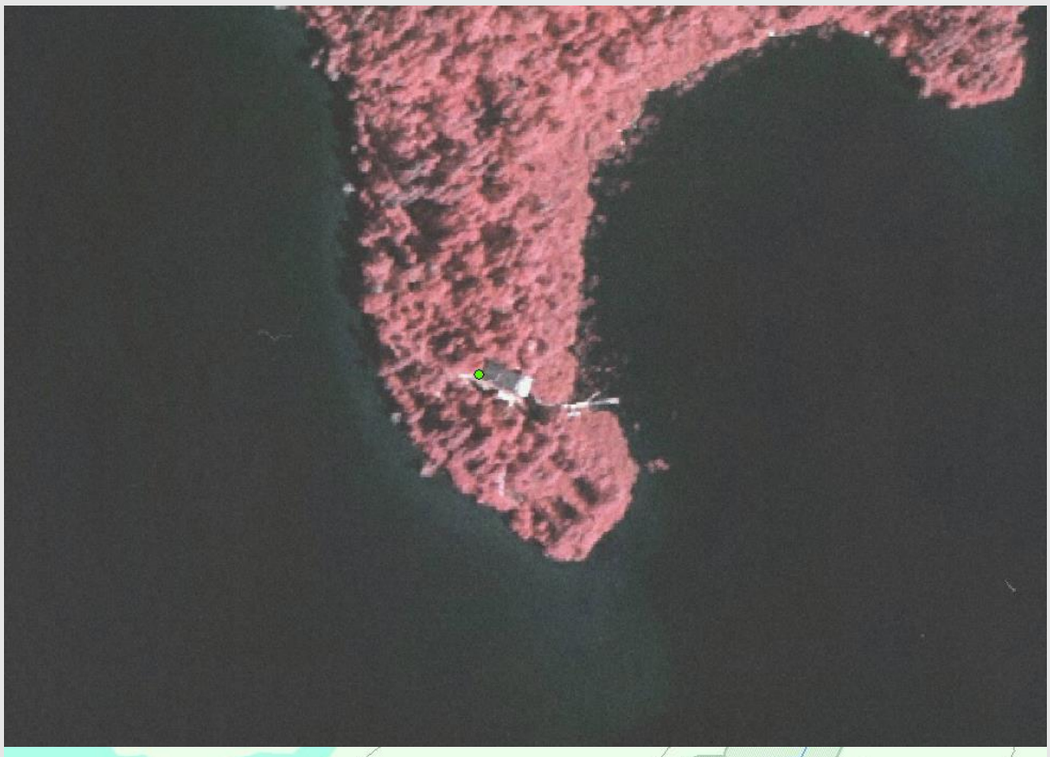

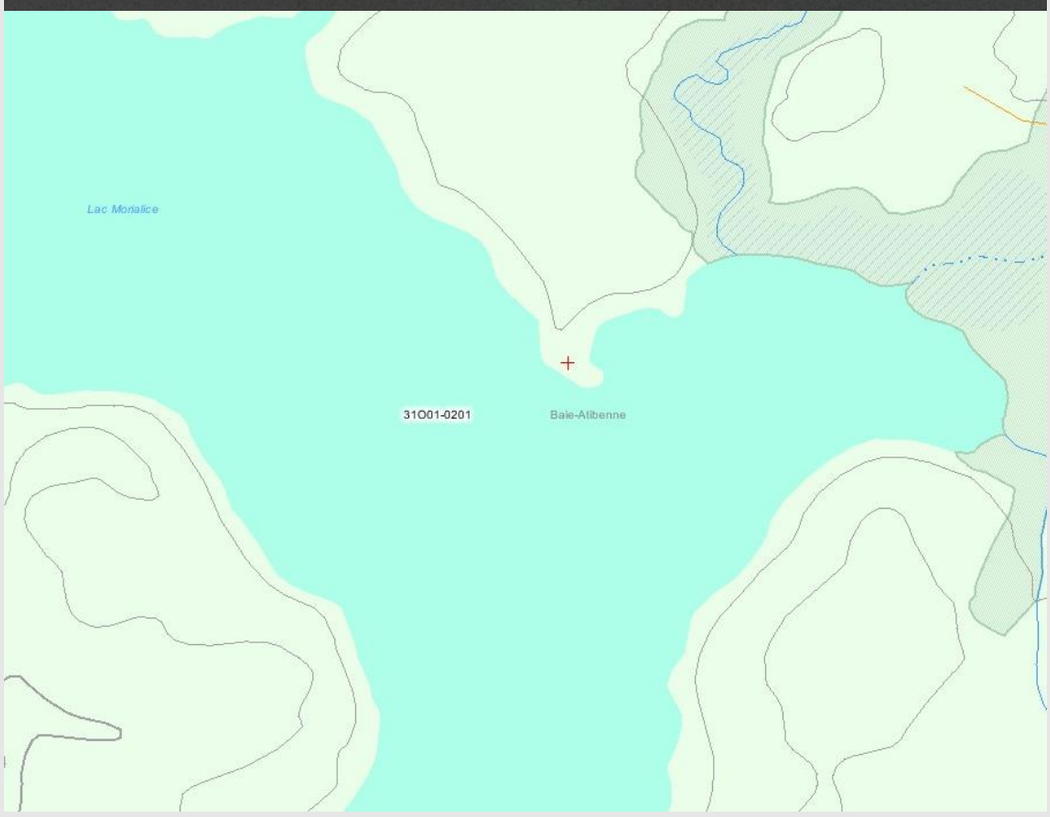

I. COMMENTAIRES

Accessible en hiver ou par embarquement seulement. Semble avoir un quai temporaire. Lac Morialice.
Avis affiché le 26-02-2020

J. SIGNATURE

Signature	Date :
Original signé	2020-02-26

Ministère des Ressources naturelles et des Forêts
Québec
Direction régionale de l'Outaouais-Laurentides

RAPPORT D'INSPECTION

A- IDENTIFICATION

de dossier : _____729460 00 000 _____ Date de l'inspection : ____2024-03-12 __

B- TYPE D'INSPECTION : Nouvelle occupation ☐ Inspection de suivi de dossier ☒

C- TYPE D'OCCUPATION OSD ☒ Dépotoir ☐ Véhicule désaffecté ☐
(s'il ne s'agit pas d'une nouvelle occupation, passez directement à la section F)

D- NOUVELLE OCCUPATION SANS DROIT)
(s'il ne s'agit pas d'une nouvelle occupation, passez directement à la section F)

Nature des actions entreprises :

Avis de prise de possession : ☐ No : _____

OU

Identification de l'occupant : _____
_____
_____
_____

E- NOUVEAU DÉPOTOIR
(s'il ne s'agit pas d'une nouvelle occupation, passez directement à la section F)

Âge approximatif du site : _____

Dimensions du site : Largeur : _____ Longueur : ___ _____ Hauteur : __ ___

Description des déchets : _____
_____
_____
_____

F- ÉLÉMENTS DE LOCALISATION

Coordonnées géographiques : Degrés décimaux ☐ Degrés minutes secondes ☐

ou

Coordonnées projetées : UTM ☐ MTM ☒ Fuseau :__09_____

Latitude : Nord : Y :_____ 5095551 _____ Longitude : Est : X :_____ 313903 _____

Feuillet cartographique : _____

Ministère des Ressources naturelles et des Forêts
Québec
Direction régionale de l'Outaouais-Laurentides

RAPPORT D'INSPECTION

Territoire de gestion : _____ Zec : ___ _____

MRC : __ Pontiac _____ Lac : _____

Municipalité : _ Otter-Lake _____ Rivière : _____

Bassin : _____ Extra riverain (O/N) : _____

Canton : _____CLAPHAM _____ Refuge faunique (O/N) : _____

Rang : _____ _____ Non divisée : ____TNO_____

Lot : _____ _____ Seigneurie : _____

Autres : _____

G- ACCESSIBILITÉ

Automobile	☐	À pied	☐	Avion	☐
Camionnette	☐	VTT	☐	Bateau	☐
Quatre roues motrices	☐	Motoneige	☒	Hélicoptère	☐

H- TYPE D'OCCUPATION

Aucune construction	☐
Quai	☐
Camp	☒
Chalet	☐
Roulotte	☐
Maison mobile sur roues	☐
Maison mobile fixe	☐
Véhicule motorisé désaffecté	☐
Cache	☐
Autobus	☐
Structure de bois sans toit	☐
Structure de métal	☐
Roulotte de chantier	☐

Dimensions : _____

Autre : _____

_____

_____

I- EN CHANTIER ☐

Âge approximatif de la construction_____

Nombre d'étages _____

Isolation Oui ☐ Non ☐

Dépendance :

Galerie	☐
Remise	☐
Fosse sèche	☐
Hangar à bateau	☐
Abri	☐

Autre : _____

_____

_____

J- SERVICE (si identifiable)

Eau : _____

_____

Éclairage : _____

_____

Chauffage : _____

_____

Autres : _____

_____

K- LAC ET COURS D'EAU

Présence d'un :

Milieux Humide	☐
Lac	☐
Rivière à saumon	☐
Cours d'eau étiage permanent	☐
Cours d'eau étiage non-permanent	☐

Distance de l'occupation : _____
mètres

RAPPORT D'INSPECTION

L- COMMENTAIRES

Brulage MRNF. Ferme dossier à GDF. Avise MRC

M- DÉMANTÈLEMENT / RÉCUPÉRATION

TYPE DE TRAVAUX À EFFECTUER : Démantèlement ☐ Récupération ☐

DIMENSIONS : Largeur : _____ Longueur : ___ _____ Hauteur : _____

ACCÈS :

_____ _____

_____

_____

PARTICULARITÉ :

_____

_____

DESCRIPTION :

_____

_____

_____

_____

_____

_____

_____

_____

_____

_____

_____

_____

_____

N- CROQUIS

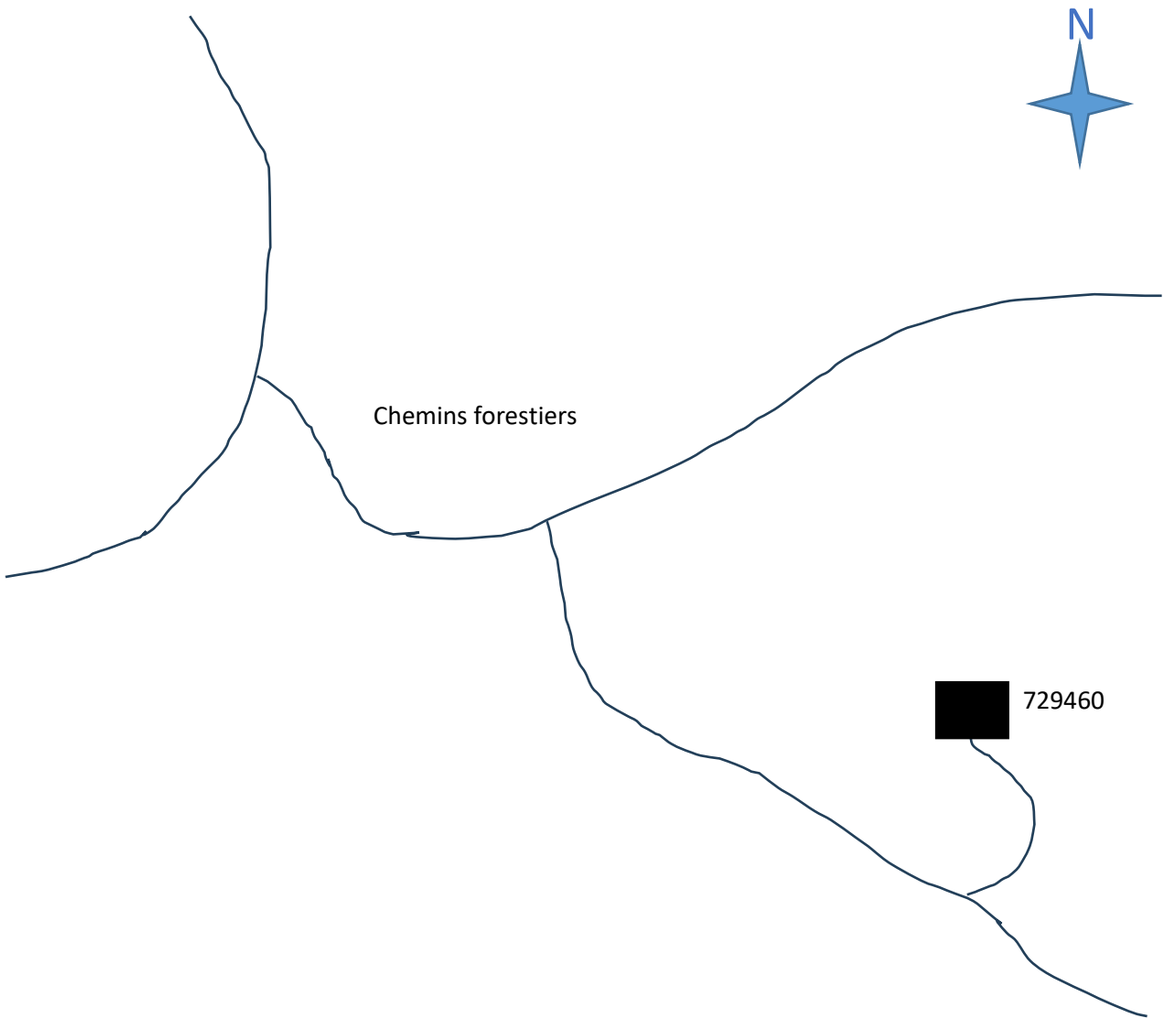

O- PHOTOS






2024/03/12 10:23


2024/03/12 10:23


2024/03/12 10:35


2024/03/12 10:36

RAPPORT D'INSPECTION



P- Signature :___ Original signé ____	Date :__2024-03-12_____
Q- Signature :_____ (Témoin)	Date :_____

Ministère des Ressources naturelles et des Forêts
Québec
Direction régionale de l'Outaouais-Laurentides

RAPPORT D'INSPECTION

A- IDENTIFICATION

de dossier : _____729426 00 000 _____ Date de l'inspection : ____2024-03-13 __

B- TYPE D'INSPECTION : Nouvelle occupation ☐ Inspection de suivi de dossier ☒

C- TYPE D'OCCUPATION OSD ☒ Dépotoir ☐ Véhicule désaffecté ☐
(s'il ne s'agit pas d'une nouvelle occupation, passez directement à la section F)

D- NOUVELLE OCCUPATION SANS DROIT)
(s'il ne s'agit pas d'une nouvelle occupation, passez directement à la section F)

Nature des actions entreprises :

Avis de prise de possession : ☐ No : _____

OU

Identification de l'occupant : _____
_____
_____
_____

E- NOUVEAU DÉPOTOIR
(s'il ne s'agit pas d'une nouvelle occupation, passez directement à la section F)

Âge approximatif du site : _____

Dimensions du site : Largeur : _____ Longueur : ___ _____ Hauteur : __ ___

Description des déchets : _____
_____
_____
_____

F- ÉLÉMENTS DE LOCALISATION

Coordonnées géographiques : Degrés décimaux ☐ Degrés minutes secondes ☐

ou

Coordonnées projetées : UTM ☐ MTM ☒ Fuseau :__09_____

Latitude : Nord : Y :_____ 5200442 _____ Longitude : Est : X :_____ 217192 _____

Feuillet cartographique : _____

Ministère des Ressources naturelles et des Forêts
Québec
Direction régionale de l'Outaouais-Laurentides

RAPPORT D'INSPECTION

Territoire de gestion : _____ Zec : ___ _____

MRC : __ Pontiac _____ Lac : _____

Municipalité : _ Lac-Nilgaut _____ Rivière : _____

Bassin : _____ Extra riverain (O/N) : _____

Canton : _____NIVERNAIS _____ Refuge faunique (O/N) : _____

Rang : _____ _____ Non divisée : ____TNO_____

Lot : _____ _____ Seigneurie : _____

Autres : _____

G- ACCESSIBILITÉ

Automobile	☐	À pied	☐	Avion	☐
Camionnette	☐	VTT	☐	Bateau	☐
Quatre roues motrices	☐	Motoneige	☒	Hélicoptère	☐

H- TYPE D'OCCUPATION

Aucune construction ☐
Quai ..... ☐
Camp ☐
Chalet ☐
Roulotte ☐
Maison mobile sur roues ☐
Maison mobile fixe ☐
Véhicule motorisé désaffecté ☐
Cache ☐
Autobus ☐
Structure de bois sans toit ☐
Structure de métal ☐
Roulotte de chantier ☐
Dimensions : _____
Autre : _____
_____
_____

I- EN CHANTIER ☐

Âge approximatif de la construction_____
Nombre d'étages _____

Isolation Oui ☐ Non ☐

Dépendance :
Galerie ☐
Remise ☐
Fosse sèche ☐
Hangar à bateau ☐
Abri ☐
Autre : _____
_____
_____

J- SERVICE (si identifiable)

Eau : _____
_____
Éclairage : _____
_____
Chauffage : _____
_____
Autres : _____
_____

K- LAC ET COURS D'EAU

Présence d'un :

Milieux Humide ☐
Lac ☐
Rivière à saumon ☐
Cours d'eau étiage permanent ☐
Cours d'eau étiage non-permanent ☐
Distance de l'occupation : _____
mètres

RAPPORT D'INSPECTION

L- COMMENTAIRES

Brulage MRNF. Accès impossible pour contrat nettoyage, pont fermé dans le secteur. Avise MRC

RAPPORT D'INSPECTION

M- DÉMANTÈLEMENT / RÉCUPÉRATION

TYPE DE TRAVAUX À EFFECTUER : Démantèlement ☐ Récupération ☐

DIMENSIONS : Largeur : _____ Longueur : ___ _____ Hauteur : _____

ACCÈS :

_____ _____

_____

_____

PARTICULARITÉ :

_____

_____

DESCRIPTION :

_____

_____

_____

_____

_____

_____

_____

_____

_____

_____

_____

_____

_____

N- CROQUIS

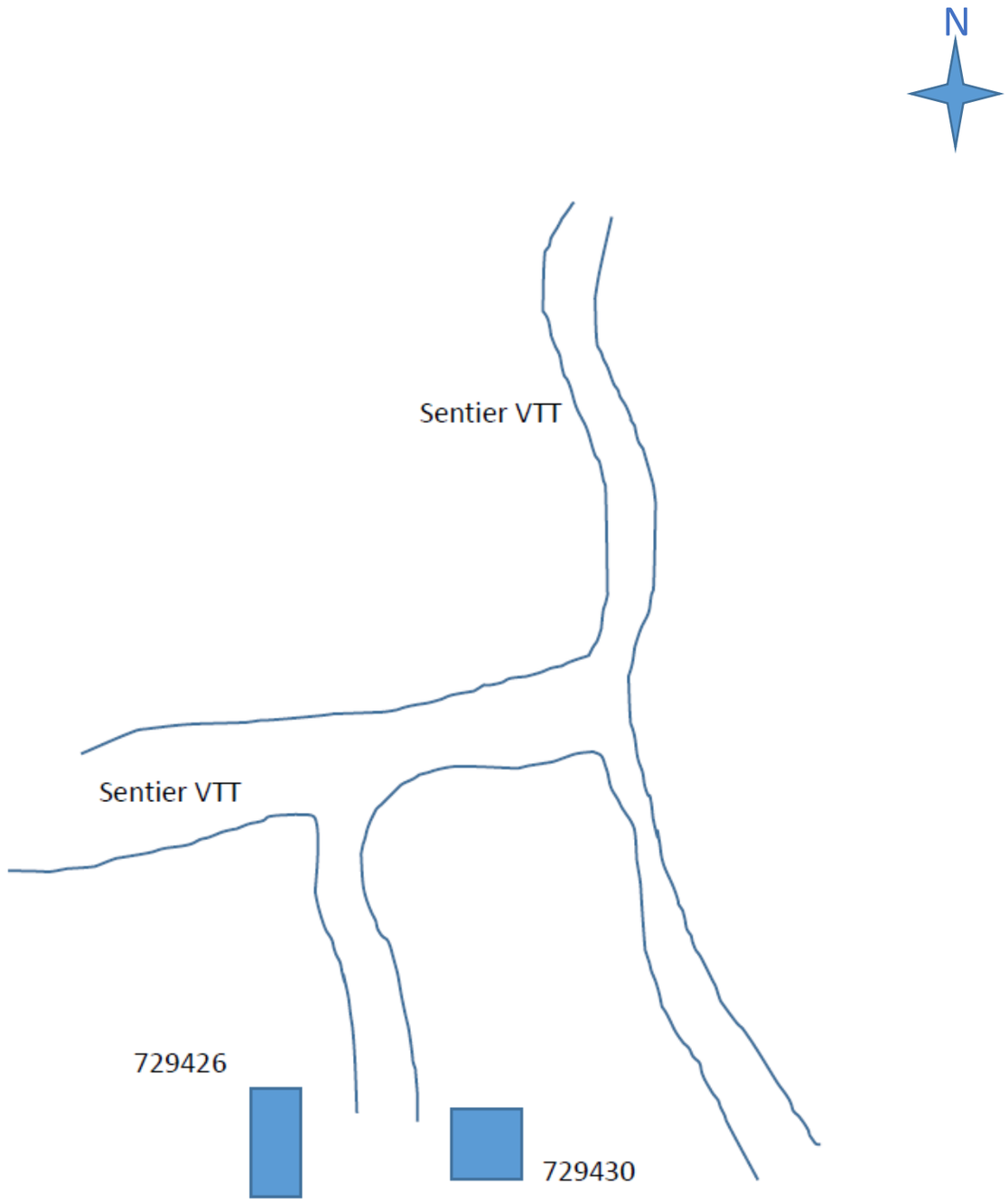

O- PHOTOS






2024/03/13 13:08


2024/03/13 13:08

RAPPORT D'INSPECTION



P- Signature :__ Original signé _____	Date :__2024-03-13_____
Q- Signature :_____ (Témoin)	Date :_____

Ministère des Ressources naturelles et des Forêts
Québec
Direction régionale de l'Outaouais-Laurentides

RAPPORT D'INSPECTION

A- IDENTIFICATION

de dossier : _____729430 00 000 _____ Date de l'inspection : ____2024-03-13 __

B- TYPE D'INSPECTION : Nouvelle occupation ☐ Inspection de suivi de dossier ☒

C- TYPE D'OCCUPATION OSD ☒ Dépotoir ☐ Véhicule désaffecté ☐
(s'il ne s'agit pas d'une nouvelle occupation, passez directement à la section F)

D- NOUVELLE OCCUPATION SANS DROIT)
(s'il ne s'agit pas d'une nouvelle occupation, passez directement à la section F)

Nature des actions entreprises :

Avis de prise de possession : ☐ No : _____

OU

Identification de l'occupant : _____
_____
_____
_____

E- NOUVEAU DÉPOTOIR
(s'il ne s'agit pas d'une nouvelle occupation, passez directement à la section F)

Âge approximatif du site : _____

Dimensions du site : Largeur : _____ Longueur : ___ _____ Hauteur : __ ___

Description des déchets : _____
_____
_____
_____

F- ÉLÉMENTS DE LOCALISATION

Coordonnées géographiques : Degrés décimaux ☐ Degrés minutes secondes ☐

ou

Coordonnées projetées : UTM ☐ MTM ☒ Fuseau :__09_____

Latitude : Nord : Y :_____ 5200434 _____ Longitude : Est : X :_____ 217189 _____

Feuillet cartographique : _____

Ministère des Ressources naturelles et des Forêts
Québec
Direction régionale de l'Outaouais-Laurentides

RAPPORT D'INSPECTION

Territoire de gestion : _____ Zec : ___ _____

MRC : __ Pontiac _____ Lac : _____

Municipalité : _ Lac-Nilgaut _____ Rivière : _____

Bassin : _____ Extra riverain (O/N) : _____

Canton : _____NIVERNAIS _____ Refuge faunique (O/N) : _____

Rang : _____ _____ Non divisée : ____TNO_____

Lot : _____ _____ Seigneurie : _____

Autres : _____

G- ACCESSIBILITÉ

Automobile	☐	À pied	☐	Avion	☐
Camionnette	☐	VTT	☐	Bateau	☐
Quatre roues motrices	☐	Motoneige	☒	Hélicoptère	☐

H- TYPE D'OCCUPATION

Aucune construction	☐
Quai	☐
Camp	☒
Chalet	☐
Roulotte	☐
Maison mobile sur roues	☐
Maison mobile fixe	☐
Véhicule motorisé désaffecté	☐
Cache	☐
Autobus	☐
Structure de bois sans toit	☐
Structure de métal	☐
Roulotte de chantier	☐

Dimensions : _____

Autre : _____

_____

_____

I- EN CHANTIER ☐

Âge approximatif de la construction_____

Nombre d'étages _____

Isolation Oui ☐ Non ☐

Dépendance :

Galerie	☐
Remise	☐
Fosse sèche	☐
Hangar à bateau	☐
Abri	☐

Autre : _____

_____

_____

J- SERVICE (si identifiable)

Eau : _____

_____

Éclairage : _____

_____

Chauffage : _____

_____

Autres : _____

_____

K- LAC ET COURS D'EAU

Présence d'un :

Milieux Humide	☐
Lac	☐
Rivière à saumon	☐
Cours d'eau étiage permanent	☐
Cours d'eau étiage non-permanent	☐

Distance de l'occupation : _____
mètres

RAPPORT D'INSPECTION

L- COMMENTAIRES

Brulage MRNF. Accès impossible pour contrat nettoyage, pont fermé dans le secteur. Avise MRC

RAPPORT D'INSPECTION

M- DÉMANTÈLEMENT / RÉCUPÉRATION

TYPE DE TRAVAUX À EFFECTUER : Démantèlement ☐ Récupération ☐

DIMENSIONS : Largeur : _____ Longueur : ___ _____ Hauteur : _____

ACCÈS :

_____ _____

_____

_____

PARTICULARITÉ :

_____

_____

DESCRIPTION :

_____

_____

_____

_____

_____

_____

_____

_____

_____

_____

_____

_____

_____

N- CROQUIS

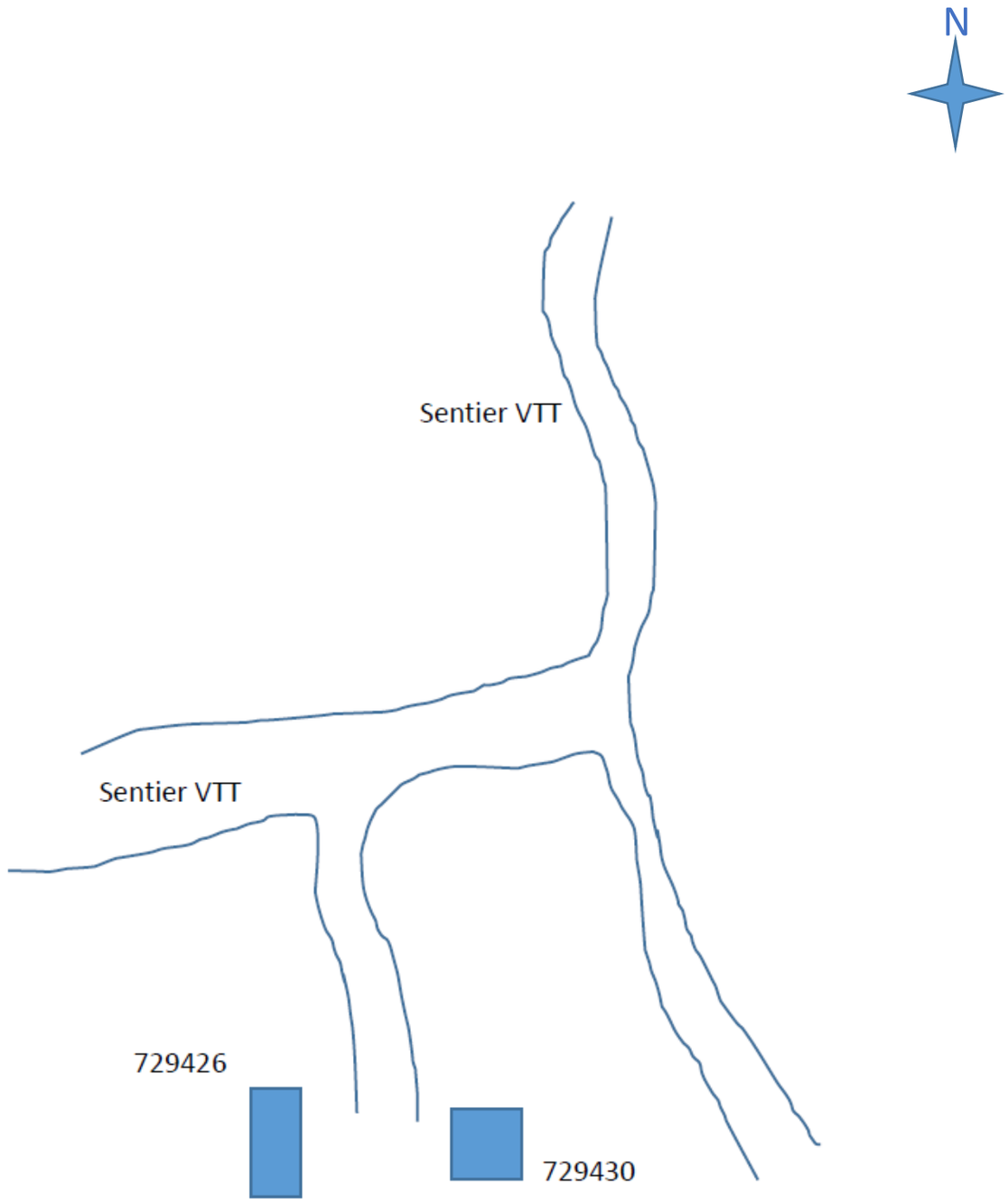

O- PHOTOS






2024/03/13 12:52


2024/03/13 13:03


2024/03/13 13:20


2024/03/13 13:21

RAPPORT D'INSPECTION



P- Signature :_____ Original signé	Date :2024-03-13
Q- Signature :_____ (Témoin)	Date :_____

Ministère des Ressources naturelles et des Forêts
Québec
Direction régionale de l'Outaouais-Laurentides

RAPPORT D'INSPECTION

A- IDENTIFICATION

de dossier : _____729429 00 000 _____ Date de l'inspection : ____2024-03-13 __

B- TYPE D'INSPECTION : Nouvelle occupation ☐ Inspection de suivi de dossier ☒

C- TYPE D'OCCUPATION OSD ☒ Dépotoir ☐ Véhicule désaffecté ☐
(s'il ne s'agit pas d'une nouvelle occupation, passez directement à la section F)

D- NOUVELLE OCCUPATION SANS DROIT)
(s'il ne s'agit pas d'une nouvelle occupation, passez directement à la section F)

Nature des actions entreprises :

Avis de prise de possession : ☐ No : _____

OU

Identification de l'occupant : _____
_____
_____
_____

E- NOUVEAU DÉPOTOIR
(s'il ne s'agit pas d'une nouvelle occupation, passez directement à la section F)

Âge approximatif du site : _____

Dimensions du site : Largeur : _____ Longueur : ___ _____ Hauteur : __ ___

Description des déchets : _____
_____
_____
_____

F- ÉLÉMENTS DE LOCALISATION

Coordonnées géographiques : Degrés décimaux ☐ Degrés minutes secondes ☐

ou

Coordonnées projetées : UTM ☐ MTM ☒ Fuseau :__09_____

Latitude : Nord : Y :_____ 5205422 _____ Longitude : Est : X :_____ 213955 _____

Feuillet cartographique : _____

Ministère des Ressources naturelles et des Forêts
Québec
Direction régionale de l'Outaouais-Laurentides

RAPPORT D'INSPECTION

Territoire de gestion : _____ Zec : ___ _____

MRC : __ Pontiac _____ Lac : _____

Municipalité : _ Lac-Nilgaut _____ Rivière : _____

Bassin : _____ Extra riverain (O/N) : _____

Canton : _____TROUVE _____ Refuge faunique (O/N) : _____

Rang : _____ _____ Non divisée : ____TNO_____

Lot : _____ _____ Seigneurie : _____

Autres : _____

G- ACCESSIBILITÉ

Automobile	☐	À pied	☐	Avion	☐
Camionnette	☐	VTT	☐	Bateau	☐
Quatre roues motrices	☐	Motoneige	☐	Hélicoptère	☒

H- TYPE D'OCCUPATION

Aucune construction	☐
Quai	☐
Camp	☒
Chalet	☐
Roulotte	☐
Maison mobile sur roues	☐
Maison mobile fixe	☐
Véhicule motorisé désaffecté	☐
Cache	☐
Autobus	☐
Structure de bois sans toit	☐
Structure de métal	☐
Roulotte de chantier	☐

Dimensions : _____

Autre : _____

_____

_____

I- EN CHANTIER ☐

Âge approximatif de la construction_____

Nombre d'étages _____

Isolation Oui ☐ Non ☐

Dépendance :

Galerie	☐
Remise	☐
Fosse sèche	☐
Hangar à bateau	☐
Abri	☐

Autre : _____

_____

_____

J- SERVICE (si identifiable)

Eau : _____

_____

Éclairage : _____

_____

Chauffage : _____

_____

Autres : _____

_____

K- LAC ET COURS D'EAU

Présence d'un :

Milieux Humide	☐
Lac	☐
Rivière à saumon	☐
Cours d'eau étiage permanent	☐
Cours d'eau étiage non-permanent	☐

Distance de l'occupation : _____
mètres

RAPPORT D'INSPECTION

L- COMMENTAIRES

Brulage MRNF. Ferme dossier à GDF. Avise MRC

M- DÉMANTÈLEMENT / RÉCUPÉRATION

TYPE DE TRAVAUX À EFFECTUER : Démantèlement ☐ Récupération ☐

DIMENSIONS : Largeur : _____ Longueur : ___ _____ Hauteur : _____

ACCÈS :

_____ _____

_____

_____

PARTICULARITÉ :

_____

_____

DESCRIPTION :

_____

_____

_____

_____

_____

_____

_____

_____

_____

_____

_____

_____

_____

N- CROQUIS

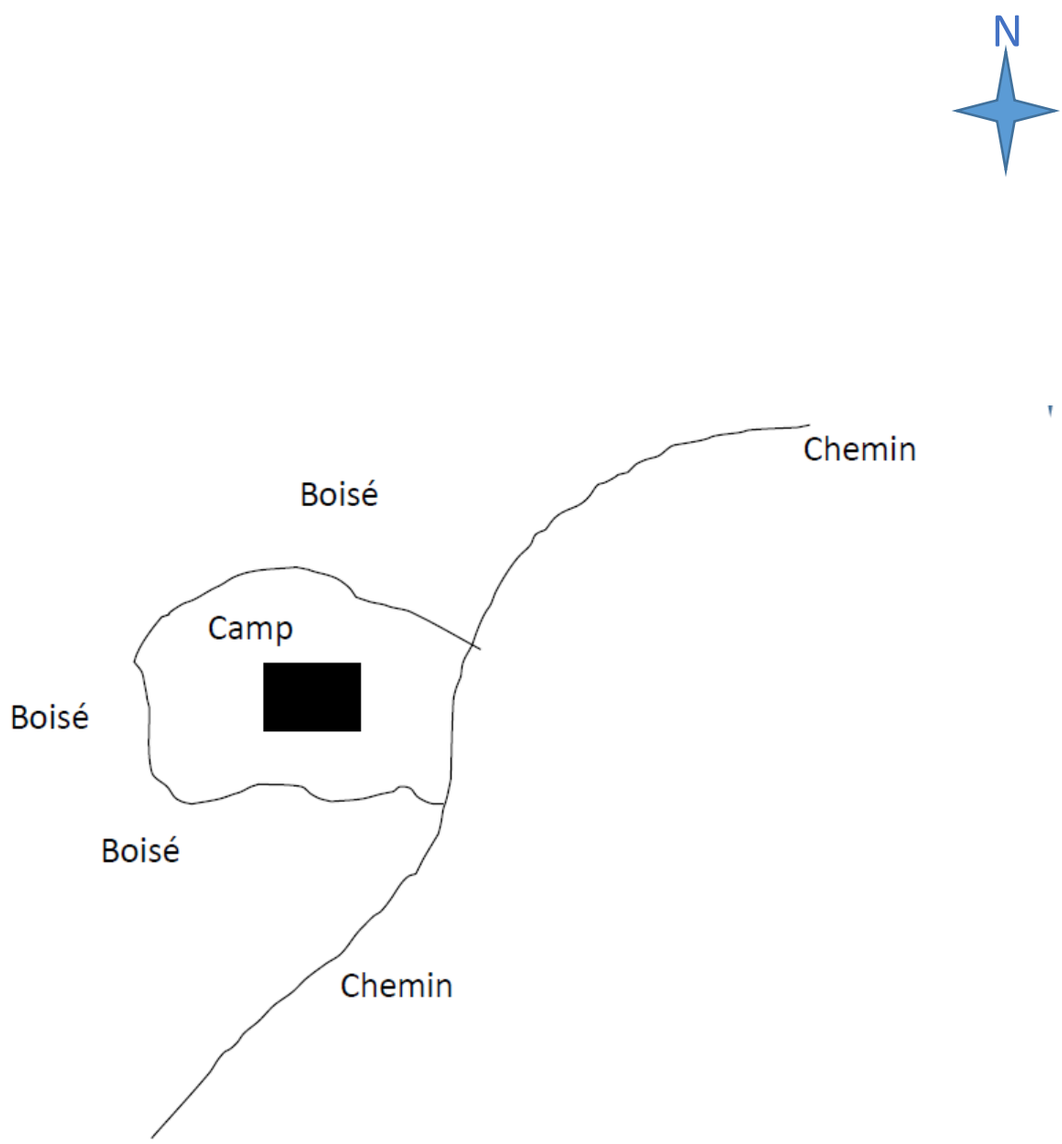

O- PHOTOS






2024/03/13 10:20


2024/03/13 10:20


2024/03/13 10:26


2024/03/13 10:27

RAPPORT D'INSPECTION



P- Signature :____ Original signé	Date :2024-03-13
Q- Signature :_____ (Témoin)	Date :_____

VILLE DE LA TUQUE

RAPPORT D'INSPECTION OSD

N° de dossier	N° d'avis
LT2021-159-0703	229

Date de dénonciation	2021-11-11	Plaignant		53-54

Secteur	Feuillet cartographique	Repère géographique
S Lac du Pas Blasé	31P15NO	S Lac du Pas Blasé

Latitude	5 311 279
Longitude	351 855

Canton:	Municipalité/MRC
Chaumonot	La Tuque



Occupant Présumé:		53-54	

Adresse:	
N° téléphone:	

Accès	Type d'OSD	Visité le	Nom du Technicien
Vtt	camp/cache	2021-11-11	BV/PP

Dimensions Bâtiment principal:	Bâtiment annexe 1	Bâtiment annexe 2	Bâtiment annexe 3
8'x8'	So	So	So

Fondations	pilotis
Revêtement extérieur	Tôle
Revêtement intérieur	Isofoam
Couverture	Tôle
Service d'électricité	non
Estimation bâtiment principal	0 $ à 2999 $
Estimation des annexes	So
Déboisement du terrain	oui
Déboisement de la bande riveraine	oui

Croquis:

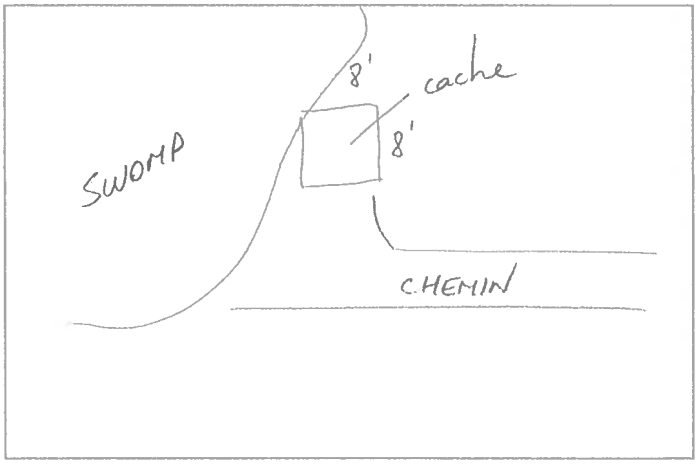

Commentaire:

Signature:	Date:	Fonction:	Numéro de téléphone:
Original signé	2021-11-25	Technicien GTP	819 523 8200 poste 2694


N
Rivière Trenche
Rivière Trenche
Rivière Trenche
Rivière Trenche
Rivière Trenche
Lac Harris
Lac Courcy
Rivière Chaumonot
Rivière Chaumonot
Rivière Chaumonot
Lac Brouillette
Rivière Trenche
31 KM
30 KM
29 KM
0408
Rivière Trenche
Système de coordonnées: Nad 83 MTM8
Carte à titre indicatif, aucune portée légale.
1:30 000
Date: 2021-11-25
Par Benoît Vambergue

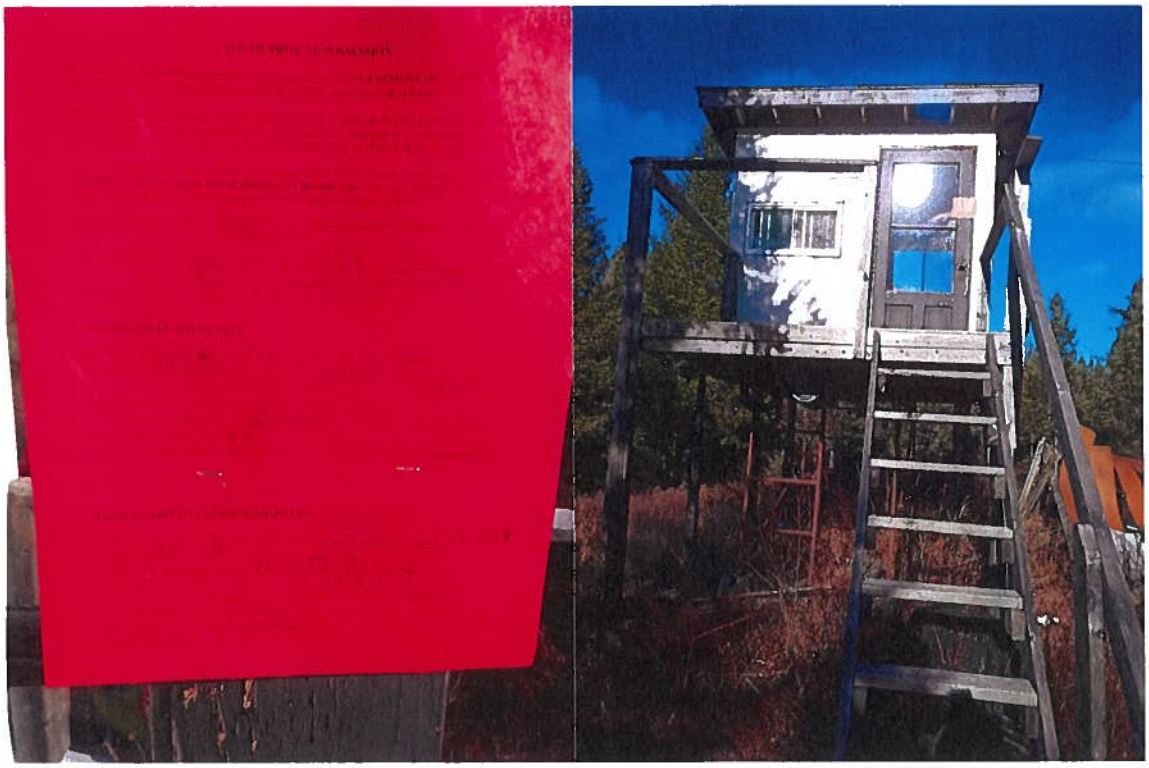

PARTIE RÉSERVÉE À L'USAGE DU MINISTÈRE

Avis apposé le 2021/11/11 par Pierrot Potvin, Benoit Vanbeveren N° 0229

Signature Original signé

Endroit : A ± 3300 au nord du Lac du Pas Blanc

Coordonnées : 351855 E 5311279 N

☐ Géographiques ☐ UTM ☒ MTM 8

Carte topographique : 31P15 NO

Type de bâtiment : cache habitable

Dimensions du bâtiment: 8' X 8'



53-54



VILLE DE LA TUQUE

RAPPORT D'INSPECTION OSD

N° de dossier	N° d'avis
LT2021-160-0704	230

Date de dénonciation	2021-11-11	Plaignant		53-54

Secteur	Feuillet cartographique	Repère géographique
S Lac du Pas Blasé	31P15NO	S Lac du Pas Blasé

Latitude	5 311 395
Longitude	352 162

Canton:	Municipalité/MRC
Chaumonot	La Tuque



Occupant Présumé:		53-54

Adresse:	
N° téléphone:	

Accès	Type d'OSD	Visité le	Nom du Technicien
Vtt	camp/cache	2021-11-11	BV/PP

Dimensions Bâtiment principal:	Bâtiment annexe 1	Bâtiment annexe 2	Bâtiment annexe 3
6'x6'	So	So	So

Fondations	pilotis
Revêtement extérieur	Bois
Revêtement intérieur	Bois
Couverture	Tôle
Service d'électricité	non
Estimation bâtiment principal	0 $ à 2999 $
Estimation des annexes	So
Déboisement du terrain	non
Déboisement de la bande riveraine	non

Croquis:

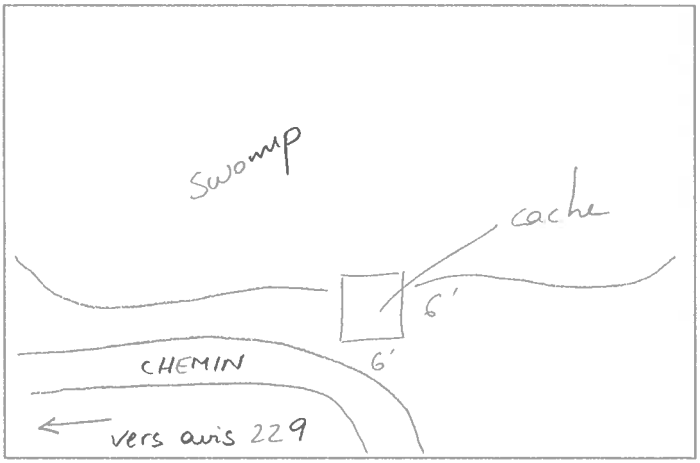

Commentaire:

53-54

Signature:	Date:	Fonction:	Numéro de téléphone:
Original signé	2021-11-25	Technicien GTP	819 523 8200 poste 2694


N
Rivière Trenche
Rivière Trenche
Rivière Trenche
Rivière Trenche
Rivière Trenche
Rivière Trenche
Lac Harris
Lac Courcy
Rivière Chaumonot
Rivière Chaumonot
Rivière Chaumonot
R 0450
31 KM
0408
Rivière Trenche
1:30 000
Date: 2021-11-25
Par Benoît Vambergue
Système de coordonnées: Nad 83 MTM8
Carte à titre indicatif, aucune portée légale.

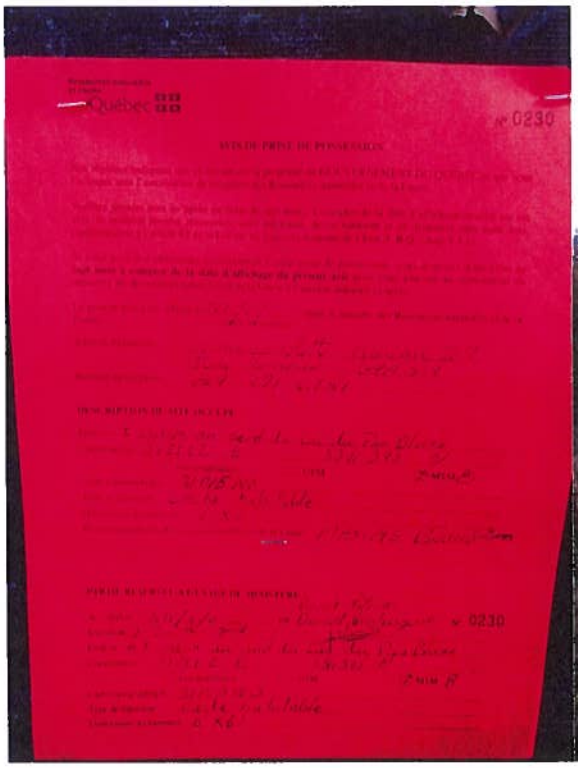



PARTIE RÉSERVÉE À L'USAGE DU MINISTÈRE

Avis apposé le 2021/11/11 par Pierrot Potvin

Signature : Original signé

N° 0230

Endroit : Au sud du Lac du Pas Blanc

Coordonnées : 352162 E 5341395 N

☐ Géographiques ☐ UTM ☒ MTM 8

Carte topographique : 31P15NO

Type de bâtiment : Cache habitable

Dimensions du bâtiment : 6' X 6'



53-54



VILLE DE LA TUQUE

RAPPORT D'INSPECTION OSD

N° de dossier	N° d'avis
LT2021-161-0705	231

Date de dénonciation	2021-11-11	Plaignant		53-54

Secteur	Feuillet cartographique	Repère géographique
S Lac du Pas Blasé	31P15NO	S Lac du Pas Blasé

Latitude	5 311 020
Longitude	352 310

Canton:	Municipalité/MRC
Chaumonot	La Tuque



Occupant Présumé:		53-54

Adresse:	
N° téléphone:	

Accès	Type d'OSD	Visité le	Nom du Technicien
Vtt	camp/cache	2021-11-11	BV/PP

Dimensions Bâtiment principal:	Bâtiment annexe 1	Bâtiment annexe 2	Bâtiment annexe 3
8'x8'	So	So	So

Fondations	aucunes
Revêtement extérieur	Tôle
Revêtement intérieur	Bois
Couverture	Tôle
Service d'électricité	non
Estimation bâtiment principal	0 $ à 2999 $
Estimation des annexes	So
Déboisement du terrain	non
Déboisement de la bande riveraine	non

Croquis:

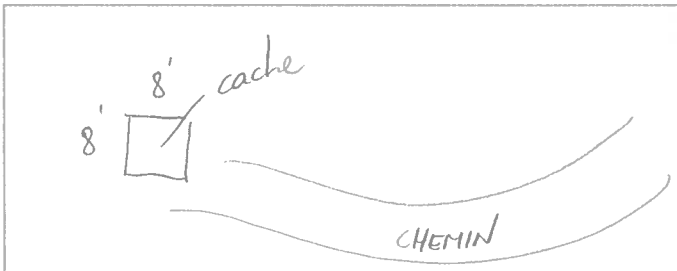

Commentaire:

Signature:	Date:	Fonction:	Numéro de téléphone:
Original signé	2021-11-25	Technicien GTP	819 523 8200 poste 2694


Ruisseau Grant
N
Rivière Trenche
Rivière Trenche
Rivière Trenche
Rivière Trenche
Rivière Trenche
Lac Harris
Lac Courcy
Rivière Chaumonot
Rivière Chaumonot
Rivière Trenche
0450
32 KM
31 KM
Rivière Trenche
30 KM
1:30 000
Date: 2021-11-25
Par Benoît Vambergue
Système de coordonnées: Nad 83 MTM8
Carte à titre indicatif, aucune portée légale.



PARTIE RÉSERVÉE À L'USAGE DU MINISTÈRE

Avis apposé le 2021/11/11 par Pierrot Potvin Benoît Vambergue N° 0231

Signature : Original signé

Endroit : à ±3300 m au sud du Lac du Pas Blasé

Coordonnées : 352310 E 5311020 N

☐ Géographiques ☐ UTM ☒ MTM 8

Carte topographique : 31 P15 NO

Type de bâtiment : cache habitable

Dimensions du bâtiment: 8' x 8'



VILLE DE LA TUQUE

RAPPORT D'INSPECTION OSD

N° de dossier	N° d'avis
LT2021-176-0720	291

Date de dénonciation	2021-11-18	Plaignant		53-54

Secteur	Feuillet cartographique	Repère géographique
S Lac Germain	31P07NO	Lac Innommé

Latitude	5 254 928
Longitude	350 319

Canton:	Municipalité/MRC
Vallières	La Tuque



Occupant Présumé:	So
Adresse:	
N° téléphone:	

Accès	Type d'OSD	Visité le	Nom du Technicien
vtt	camp/cache	2022-09-13	BV

Dimensions Bâtiment principal:	Bâtiment annexe 1	Bâtiment annexe 2	Bâtiment annexe 3
4'x10'	So	So	So

Fondations	pilotis
Revêtement extérieur	Bois
Revêtement intérieur	Bois
Couverture	Bardeaux
Service d'électricité	non
Estimation bâtiment principal	0 $ à 2999 $
Estimation des annexes	So
Déboisement du terrain	non
Déboisement de la bande riveraine	non

Croquis:

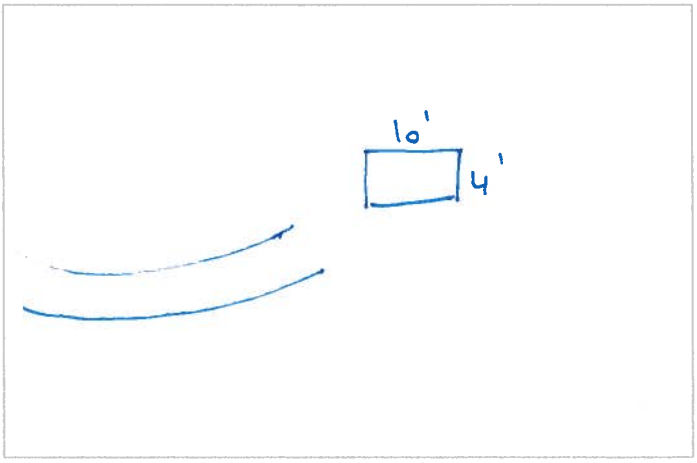

Commentaire:

Signature:
Original signé

Date:	Fonction:	Numéro de téléphone:
2022-09-15	technicien GTP	8195238200 poste 2694


Lac Écho
Lac Odanak
Lac du Cap
Lac Carré
Lac la Trompe
Lac Morel
Lac des Fourches
Lac Paradis
Lac Lagon
Lac la Tuque
Ruisseau la Tuque
Lac Louis
Lac Germain
Lac Parker
Baie Journeault
Baie Cossette
Barrage Deverick
100 m
Lac Turcotte
Lac Banane
Lac de l'Orignal
Lac de la Pêche
N
1:50 000
Date: 2022-09-15
Par Benoît Vambergue
Système de coordonnées: Nad 83 MTM8
Carte à titre indicatif, aucune portée légale.



PARTIE RÉSERVÉE À L'USAGE DU MINISTÈRE

Avis apposé le 2022/09/13 par BENOIT VANDERGUE N° 0291

Signature : Original signé

Endroit : SUD LAC GERMAIN

Coordonnées : 350 319 E 5 254 928 N

☐ Géographiques ☐ UTM ☑ MTM

Carte topographique : 31 P07 NO

Type de bâtiment : CACHE

Dimensions du bâtiment : 4' x 16'


CHASSEURS
A VIE
53-54


110

MOTONEIGE.

Ministère de l'Énergie et des Ressources naturelles
Québec

RAPPORT D'OPÉRATION

DATE DE L'INTERVENTION: _____ **DOSSIER NO:** 221279

Modalité d' intervention

	MERN	Contrat
Brûlage:	X	
Démolition		

Motif pour non-intervention

- ☐ Propriétaire s'est déclaré
- ☐ Possibilité que le bâtiment appartienne à un autochtone
- ☐ Risque pour la sécurité du personnel
- ☐ Présence humaine
- ☐ Présence de matières dangereuses ne pouvant être retirées du bâtiment
- ☐ Camp diparu
- ☐ Autre: _____

Biens meubles entreposés à proximité du bâtiment

☒ Oui ☐ Non

	Batterie(s)	1	NETTOYANT VITRE.
	Bidon(s) d'essence		
	Bouteille(s) d'huile		
	Génératrice(s)		
	Lampe(s) au naphta		
	Armes à feu		
	Poêle(s) au bois		
	Poêle(s) au propane		
	Réservoir(s) de plastique		
1	Réservoir(s) de propane		
	Scie(s) mécanique(s)		

Déchets nécessitant une récupération

☐ Oui ☒ Non

☐ Tôle ☐ Toile ☐ Fer ☐ Déchets domestiques ☐ Autre _____

Mode de récupération à privilégier:

_____

_____

_____

Volume estimé: | 1 | m^3

Accessibilité du site

☐	Camion |____|km	☐	Motoneige/VTT |____|km	☐	Avion
☐	Bâteau |____|km	☐	À pied |____|km	☐	Hélicoptère

Original signé

Responsable du dossier: _____ Date 2023-02-14

Joindre au rapport d'opération, au moins une photo des biens meubles entreposés, une photo du bâtiment avant, pendant l'intervention et si possible, après l'intervention.


2023. 2. 14



Ministère des Ressources naturelles et des Forêts
Québec

RAPPORT D'OPÉRATION

DATE DE L'INTERVENTION : 2024-02-19	NO DOSSIER : 221686

MODALITÉ D'INTERVENTION

	MRNF	CONTRAT
Brulage	☑	☐
Démolition	☐	☐

MOTIF POUR NON-INTERVENTION

☐	Propriétaire s'est déclaré	☐	Présence humaine
☐	Possibilité que le bâtiment appartienne à un autochtone		
☐	Risque pour la sécurité du personnel		
☐	Présence de matières dangereuses ne pouvant être retirées du bâtiment		
☐	Camp disparu	☐	Autre :

BIENS MEUBLES ENTREPOSÉS À PROXIMITÉ DU BÂTIMENT

☑	OUI	☐	NON

Batterie(s)	Bidon(s) d'essence	Bouteille(s) d'huile
Génératrice(s)	Lampe(s) au naphta	Arme(s) à feu
Poêle(s) au bois	Poêle(s) au propane	Réservoir(s) de plastique
Réservoir(s) de propane	Scie(s) mécanique(s)	
		Canot et VFI

DÉCHETS NÉCESSITANT UNE RÉCUPÉRATION

☐	OUI	☑	NON

☐ Tôle	☐ Toile	☐ Fer	☐ Déchets domestiques	☐ Autre

Mode de récupération à privilégier :

Volume estimé : m^3

ACCESSIBILITÉ DU SITE

☐ Camion	KM	☐ Motoneige/VTT	KM	☐ Avion	KM
☐ Bateau	KM	☐ À pied	KM	☐ Hélicoptère	KM

Original signé

Technicien en gestion du territoire public

2024-02-19

Date

Joindre au rapport d'opération, au moins une photo des biens meubles entreposés, une photo du bâtiment avant, pendant l'intervention et si possible, après l'intervention.


2024. 2. 19

Ministère de l'Énergie et des Ressources naturelles
Québec

RAPPORT D'OPÉRATION

DATE DE L'INTERVENTION: 2021-02-11 **DOSSIER NO:** 221765

Modalité d' intervention

	MERN	Contrat
Brûlage:	X	
Démolition		

Motif pour non-intervention

- ☐ Propriétaire s'est déclaré
- ☐ Possibilité que le bâtiment appartienne à un autochtone
- ☐ Risque pour la sécurité du personnel
- ☐ Présence humaine
- ☐ Présence de matières dangereuses ne pouvant être retirées du bâtiment
- ☐ Camp diparu
- ☐ Autre: _____

Biens meubles entreposés à proximité du bâtiment

☒ Oui ☐ Non

|____|	Batterie(s)	|____|	
|____|	Bidon(s) d'essence	|____|	
|____|	Bouteille(s) d'huile	|____|	
|____|	Génératrice(s)	|____|	
|____|	Lampe(s) au naphta	|____|	
|____|	Armes à feu	|____|	
|____|	Poêle(s) au bois	|____|	
|____|	Poêle(s) au propane	|____|	
|____|	Réservoir(s) de plastique	|____|	
|1|	Réservoir(s) de propane 20LBS.	|____|	
|____|	Scie(s) mécanique(s)	|____|	

Déchets nécessitant une récupération

☐ Oui ☒ Non

☐ Tôle ☐ Toile ☐ Fer ☐ Déchets domestiques ☐ Autre _____

Mode de récupération à privilégier:

_____

_____

_____

Volume estimé: |_____|m^3

Accessibilité du site

☐	Camion |____|km	☐	Motoneige/VTT |X|km	☐	Avion
☐	Bâteau |____|km	☐	À pied |____|km	☐	Hélicoptère

Original signé

Responsable du dossier: _____ Date 2021-02-11

Joindre au rapport d'opération, au moins une photo des biens meubles entreposés, une photo du bâtiment avant, pendant l'intervention et si possible, après l'intervention.

Ministère de l'Énergie et des Ressources naturelles
Québec

RAPPORT D'OPÉRATION

DATE DE L'INTERVENTION: 2023-02-28 **DOSSIER NO:** 22186

Modalité d' intervention

	MERN	Contrat
Brûlage:	X	
Démolition		

Motif pour non-intervention

- ☐ Propriétaire s'est déclaré
- ☐ Possibilité que le bâtiment appartienne à un autochtone
- ☐ Risque pour la sécurité du personnel
- ☐ Présence humaine
- ☐ Présence de matières dangereuses ne pouvant être retirées du bâtiment
- ☐ Camp diparu
- ☐ Autre: _____

Biens meubles entreposés à proximité du bâtiment

☐ Oui ☒ Non

☐	Batterie(s)	☐	
☐	Bidon(s) d'essence	☐	
☐	Bouteille(s) d'huile	☐	
☐	Génératrice(s)	☐	
☐	Lampe(s) au naphta	☐	
☐	Armes à feu	☐	
☐	Poêle(s) au bois	☐	
☐	Poêle(s) au propane	☐	
☐	Réservoir(s) de plastique	☐	
☐	Réservoir(s) de propane	☐	
☐	Scie(s) mécanique(s)	☐	

Déchets nécessitant une récupération

☐ Oui ☒ Non

☐ Tôle ☐ Toile ☐ Fer ☐ Déchets domestiques ☐ Autre _____

Mode de récupération à privilégier:

_____

_____

_____

Volume estimé: |_____| m^3

Accessibilité du site

☐	Camion |____|km	☒	Motoneige/VTT |____|km	☐	Avion
☐	Bâteau |____|km	☐	À pied |____|km	☐	Hélicoptère

Original signé

Responsable du dossier: Date 2023-02-28

Joindre au rapport d'opération, au moins une photo des biens meubles entreposés, une photo du bâtiment avant, pendant l'intervention et si possible, après l'intervention.



DOSSIER 221860

Original signé



Ministère de l'Énergie et des Ressources naturelles
Québec

RAPPORT D'OPÉRATION

DATE DE L'INTERVENTION: 2020-03-06 **DOSSIER NO:** 221892

Modalité d' intervention

	MERN	Contrat
Brûlage:	X	
Démolition		

Motif pour non-intervention

- ☐ Propriétaire s'est déclaré
- ☐ Possibilité que le bâtiment appartienne à un autochtone
- ☐ Risque pour la sécurité du personnel
- ☐ Présence humaine
- ☐ Présence de matières dangereuses ne pouvant être retirées du bâtiment
- ☐ Camp diparu
- ☐ Autre: _____

Biens meubles entreposés à proximité du bâtiment

☒ Oui ☐ Non

	Batterie(s)	X	VAISSELLE
	Bidon(s) d'essence		
	Bouteille(s) d'huile		
	Génératrice(s)		
	Lampe(s) au naphta		
	Armes à feu		
	Poêle(s) au bois		
	Poêle(s) au propane		
	Réservoir(s) de plastique		
1	Réservoir(s) de propane 20LBS	2	1 LBS
	Scie(s) mécanique(s)		

Déchets nécessitant une récupération

☐ Oui ☒ Non

☐ Tôle ☐ Toile ☐ Fer ☐ Déchets domestiques ☐ Autre _____

Mode de récupération à privilégier:

Volume estimé: |_____|m^3

Accessibilité du site

☐	Camion |____|km	☐	Motoneige/VTT |____|km	☐	Avion
☐	Bâteau |____|km	☐	À pied |____|km	☐	Hélicoptère

Original signé

Responsable du dossier: Date 2020-03-06

Joindre au rapport d'opération, au moins une photo des biens meubles entreposés, une photo du bâtiment avant, pendant l'intervention et si possible, après l'intervention.

Ministère de l'Énergie et des Ressources naturelles
Québec

RAPPORT D'OPÉRATION

DATE DE L'INTERVENTION: 2022-03-09 **DOSSIER NO:** 221894

Modalité d' intervention

	MERN	Contrat
Brûlage:	X	
Démolition		

Motif pour non-intervention

- ☐ Propriétaire s'est déclaré
- ☐ Possibilité que le bâtiment appartienne à un autochtone
- ☐ Risque pour la sécurité du personnel
- ☐ Présence humaine
- ☐ Présence de matières dangereuses ne pouvant être retirées du bâtiment
- ☐ Camp diparu
- ☐ Autre: _____

Biens meubles entreposés à proximité du bâtiment

☐ Oui ☒ Non

|____|	Batterie(s)	|____|	
|____|	Bidon(s) d'essence	|____|	
|____|	Bouteille(s) d'huile	|____|	
|____|	Génératrice(s)	|____|	
|____|	Lampe(s) au naphta	|____|	
|____|	Armes à feu	|____|	
|____|	Poêle(s) au bois	|____|	
|____|	Poêle(s) au propane	|____|	
|____|	Réservoir(s) de plastique	|____|	
|____|	Réservoir(s) de propane	|____|	
|____|	Scie(s) mécanique(s)	|____|	

Déchets nécessitant une récupération

☐ Oui ☒ Non

☐ Tôle ☐ Toile ☐ Fer ☐ Déchets domestiques ☐ Autre _____

Mode de récupération à privilégier:

_____

_____

_____

Volume estimé: |_____|m^3

Accessibilité du site

☐	Camion	|____|km	☒	Motoneige/VTT	|4|km	☐	Avion
☐	Bâteau	|____|km	☐	À pied	|____|km	☐	Hélicoptère

Original signé

Responsable du dossier: _____ Date 2022-03-09

Joindre au rapport d'opération, au moins une photo des biens meubles entreposés, une photo du bâtiment avant, pendant l'intervention et si possible, après l'intervention.



DOSSIER 221894



Ministère de l'Énergie et des Ressources naturelles
Québec

RAPPORT D'OPÉRATION

DATE DE L'INTERVENTION: 2020-03-06 **DOSSIER NO:** 221914

Modalité d' intervention

	MERN	Contrat
Brûlage:	X	
Démolition		

Motif pour non-intervention

- ☐ Propriétaire s'est déclaré
- ☐ Possibilité que le bâtiment appartienne à un autochtone
- ☐ Risque pour la sécurité du personnel
- ☐ Présence humaine
- ☐ Présence de matières dangereuses ne pouvant être retirées du bâtiment
- ☐ Camp diparu
- ☐ Autre: _____

Biens meubles entreposés à proximité du bâtiment

☐ Oui ☒ Non

|____|	Batterie(s)	|____|	
|____|	Bidon(s) d'essence	|____|	
|____|	Bouteille(s) d'huile	|____|	
|____|	Génératrice(s)	|____|	
|____|	Lampe(s) au naphta	|____|	
|____|	Armes à feu	|____|	
|____|	Poêle(s) au bois	|____|	
|____|	Poêle(s) au propane	|____|	
|____|	Réservoir(s) de plastique	|____|	
|____|	Réservoir(s) de propane	|____|	
|____|	Scie(s) mécanique(s)	|____|	

Déchets nécessitant une récupération

☐ Oui ☒ Non

☐ Tôle ☐ Toile ☐ Fer ☐ Déchets domestiques ☐ Autre _____

Mode de récupération à privilégier:

_____

_____

_____

Volume estimé: |_____|m^3

Accessibilité du site

☐	Camion |____|km	☐	Motoneige/VTT |____|km	☐	Avion
☐	Bâteau |____|km	☐	À pied |____|km	☐	Hélicoptère

Original signé

Responsable du dossier: _____ Date 2020-03-06

Joindre au rapport d'opération, au moins une photo des biens meubles entreprosés, une photo du bâtiment avant, pendant l'intervention et si possible, après l'intervention.

Ministère de l'Énergie et des Ressources naturelles
Québec

RAPPORT D'OPÉRATION

DATE DE L'INTERVENTION: 2024-02-15 **DOSSIER NO:** 221920

Modalité d' intervention

	MERN	Contrat
Brûlage:	X	
Démolition		

Motif pour non-intervention

- ☐ Propriétaire s'est déclaré
- ☐ Possibilité que le bâtiment appartienne à un autochtone
- ☐ Risque pour la sécurité du personnel
- ☐ Présence humaine
- ☐ Présence de matières dangereuses ne pouvant être retirées du bâtiment
- ☐ Camp diparu
- ☐ Autre: _____

Biens meubles entreposés à proximité du bâtiment

☐ Oui ☒ Non

☐	Batterie(s)	☐	
☐	Bidon(s) d'essence	☐	
☐	Bouteille(s) d'huile	☐	
☐	Génératrice(s)	☐	
☐	Lampe(s) au naphta	☐	
☐	Armes à feu	☐	
☐	Poêle(s) au bois	☐	
☐	Poêle(s) au propane	☐	
☐	Réservoir(s) de plastique	☐	
☐	Réservoir(s) de propane	☐	
☐	Scie(s) mécanique(s)	☐	

Déchets nécessitant une récupération

☐ Oui ☒ Non

☐ Tôle ☐ Toile ☐ Fer ☐ Déchets domestiques ☐ Autre _____

Mode de récupération à privilégier:

_____

_____

_____

Volume estimé: |_____|m^3

Accessibilité du site

☐	Camion |____|km	☒	Motoneige/VTT |____|km	☐	Avion
☐	Bâteau |____|km	☒	À pied |____|km	☐	Hélicoptère

Responsable du dossier Original signé Date 2024-02-15

Joindre au rapport d'opération, au moins une photo des biens meubles entreposés, une photo du bâtiment avant, pendant l'intervention et si possible, après l'intervention.



Original signé

DOSSIER 221920



Ministère de l'Énergie et des Ressources naturelles
Québec

RAPPORT D'OPÉRATION

DATE DE L'INTERVENTION: 2024-02-15 **DOSSIER NO:** 221922

Modalité d' intervention

	MERN	Contrat
Brûlage:	X	
Démolition		

Motif pour non-intervention

- [ ] Propriétaire s'est déclaré
- [ ] Possibilité que le bâtiment appartienne à un autochtone
- [ ] Risque pour la sécurité du personnel
- [ ] Présence humaine
- [ ] Présence de matières dangereuses ne pouvant être retirées du bâtiment
- [ ] Camp diparu
- [ ] Autre: _____

Biens meubles entreposés à proximité du bâtiment

- [X] Oui
- [ ] Non

	Batterie(s)		
	Bidon(s) d'essence		
	Bouteille(s) d'huile		
	Génératrice(s)		
	Lampe(s) au naphta		
	Armes à feu		
	Poêle(s) au bois		
	Poêle(s) au propane		
	Réservoir(s) de plastique		
2	Réservoir(s) de propane		
	Scie(s) mécanique(s)		

Déchets nécessitant une récupération

- [ ] Oui
- [X] Non

- [ ] Tôle
- [ ] Toile
- [ ] Fer
- [ ] Déchets domestiques
- [ ] Autre _____

Mode de récupération à privilégier:

Volume estimé: |_____|m^3

Accessibilité du site

[ ] Camion	|____|km	[X] Motoneige/VTT	|____|km	[ ] Avion
[ ] Bâteau	|____|km	[X] À pied	|____|km	[ ] Hélicoptère

Original signé

Responsable du dossier: Date 2024-02-15

Joindre au rapport d'opération, au moins une photo des biens meubles entreposés, une photo du bâtiment avant, pendant l'intervention et si possible, après l'intervention.



DOSSIER 221922



Ministère de l'Énergie et des Ressources naturelles
Québec

RAPPORT D'OPÉRATION

DATE DE L'INTERVENTION: _____ **DOSSIER NO:** 221939

Modalité d' intervention

	MERN	Contrat
Brûlage:	X	
Démolition		

Motif pour non-intervention

- ☐ Propriétaire s'est déclaré
- ☐ Possibilité que le bâtiment appartienne à un autochtone
- ☐ Risque pour la sécurité du personnel
- ☐ Présence humaine
- ☐ Présence de matières dangereuses ne pouvant être retirées du bâtiment
- ☐ Camp diparu
- ☐ Autre: _____

Biens meubles entreposés à proximité du bâtiment

☐ Oui ☒ Non

|____|	Batterie(s)	|____|	
|____|	Bidon(s) d'essence	|____|	
|____|	Bouteille(s) d'huile	|____|	
|____|	Génératrice(s)	|____|	
|____|	Lampe(s) au naphta	|____|	
|____|	Armes à feu	|____|	
|____|	Poêle(s) au bois	|____|	
|____|	Poêle(s) au propane	|____|	
|____|	Réservoir(s) de plastique	|____|	
|____|	Réservoir(s) de propane	|____|	
|____|	Scie(s) mécanique(s)	|____|	

Déchets nécessitant une récupération

☐ Oui ☒ Non

☐ Tôle ☐ Toile ☐ Fer ☐ Déchets domestiques ☐ Autre _____

Mode de récupération à privilégier:

_____

_____

_____

Volume estimé: |_____|m^3

Accessibilité du site

☐	Camion |____|km	☐	Motoneige/VTT |____|km	☐	Avion
☐	Bâteau |____|km	☐	À pied |____|km	☐	Hélicoptère

Original signé

Responsable du dossier: _____ Date 2020-02-19

Joindre au rapport d'opération, au moins une photo des biens meubles entreposés, une photo du bâtiment avant, pendant l'intervention et si possible, après l'intervention.

Ministère des Ressources naturelles et des Forêts
Québec

RAPPORT D'OPÉRATION

DATE DE L'INTERVENTION : 2024-02-21	NO DOSSIER : 222167

MODALITÉ D'INTERVENTION

	MRNF	CONTRAT
Brulage	✓	
Démolition		

MOTIF POUR NON-INTERVENTION

☐ Propriétaire s'est déclaré	☐ Présence humaine
☐ Possibilité que le bâtiment appartienne à un autochtone	
☐ Risque pour la sécurité du personnel	
☐ Présence de matières dangereuses ne pouvant être retirées du bâtiment	
☐ Camp disparu	☐ Autre :

BIENS MEUBLES ENTREPOSÉS À PROXIMITÉ DU BÂTIMENT

☐ OUI ✓ NON

Batterie(s)	Bidon(s) d'essence	Bouteille(s) d'huile
Génératrice(s)	Lampe(s) au naphta	Arme(s) à feu
Poêle(s) au bois	Poêle(s) au propane	Réservoir(s) de plastique
Réservoir(s) de propane	Scie(s) mécanique(s)	

DÉCHETS NÉCESSITANT UNE RÉCUPÉRATION

☐ OUI ✓ NON

☐ Tôle ☐ Toile ☐ Fer ☐ Déchets domestiques ☐ Autre

Mode de récupération à privilégier :

Volume estimé : m^3

ACCESSIBILITÉ DU SITE

☐ Camion KM	☐ Motoneige/VTT KM	☐ Avion KM
☐ Bateau KM	☐ À pied KM	☐ Hélicoptère KM

Original signé

Technicien en gestion du territoire public

2024-02-21

Date

Joindre au rapport d'opération, au moins une photo des biens meubles entreposés, une photo du bâtiment avant, pendant l'intervention et si possible, après l'intervention.

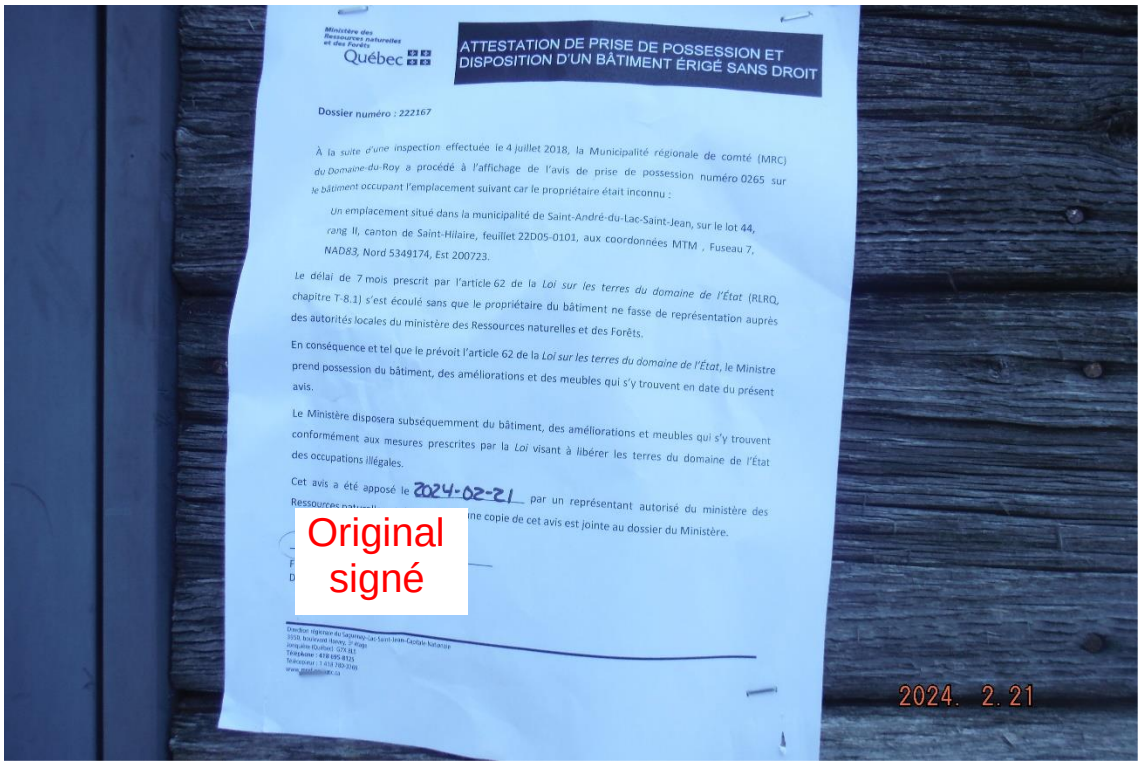
Ministère des Ressources naturelles et des Forêts
Québec
ATTESTATION DE PRISE DE POSSESSION ET DISPOSITION D'UN BÂTIMENT ÉRIGÉ SANS DROIT
Dossier numéro : 222167
À la suite d'une inspection effectuée le 4 juillet 2018, la Municipalité régionale de comté (MRC) du Domaine-du-Roy a procédé à l'affichage de l'avis de prise de possession numéro 0265 sur le bâtiment occupant l'emplacement suivant car le propriétaire était inconnu :
Un emplacement situé dans la municipalité de Saint-André-du-Lac-Saint-Jean, sur le lot 44, rang II, canton de Saint-Hilaire, feuillet 22D05-0101, aux coordonnées MTM , Fuseau 7, NAD83, Nord 5349174, Est 200723.
Le délai de 7 mois prescrit par l'article 62 de la Loi sur les terres du domaine de l'État (RLRQ, chapitre T-8.1) s'est écoulé sans que le propriétaire du bâtiment ne fasse de représentation auprès des autorités locales du ministère des Ressources naturelles et des Forêts.
En conséquence et tel que le prévoit l'article 62 de la Loi sur les terres du domaine de l'État, le Ministre prend possession du bâtiment, des améliorations et des meubles qui s'y trouvent en date du présent avis.
Le Ministère disposera subséquemment du bâtiment, des améliorations et meubles qui s'y trouvent conformément aux mesures prescrites par la Loi visant à libérer les terres du domaine de l'État des occupations illégales.
Cet avis a été apposé le 2024-02-21 par un représentant autorisé du ministère des
Original signé
2024. 2. 21


2024. 2. 21

Ministère de l'Énergie et des Ressources naturelles
Québec

ATTESTATION DE PRISE DE POSSESSION ET DISPOSITION D'UN BÂTIMENT ÉRIGÉ SANS DROIT

Dossier numéro : 222285 00 000

À la suite d'une inspection effectuée le 29 octobre 2019, la Municipalité régionale de comté (MRC) du Domaine-du-Roy a procédé à l'affichage de l'avis de prise de possession numéro 0308 sur le bâtiment occupant l'emplacement suivant, car le propriétaire était inconnu :

> Un emplacement situé dans la municipalité du lac Ashuapmushuan, bassin de la rivière Saint-Maurice, partie non divisée, lac d'Ostis, feuillet 32A10-200-0101, aux coordonnées MTM , fuseau 8, NAD83, nord 5380306, est 352527.

Le délai de 7 mois prescrit par l'article 62 de la *Loi sur les terres du domaine de l'État* (RLRQ, chapitre T-8.1) s'est écoulé sans que le propriétaire du bâtiment ne fasse de représentation auprès des autorités locales du ministère de l'Énergie et des Ressources naturelles.

En conséquence et tel que le prévoit l'article 62 de la *Loi sur les terres du domaine de l'État*, le ministre prend possession du bâtiment, des améliorations et des meubles qui s'y trouvent en date du présent avis.

Le ministère disposera subséquemment du bâtiment, des améliorations et meubles qui s'y trouvent conformément aux mesures prescrites par la *Loi* visant à libérer les terres du domaine de l'État des occupations illégales.

Cet avis a été apposé le 2022-03-24 par un représentant autorisé du ministère de l'Énergie et des Ressources naturelles et copie de cet avis est jointe au dossier du ministère.

Original signé

Frédéric Perreault,
Directeur régional

Direction régionale du Saguenay–Lac-Saint-Jean–Capitale-Nationale
3950, boulevard Harvey, 3e étage, Jonquière (Québec) G7X 8L6
Téléphone : 418 695-8125
Télécopieur : 418 695-8133
www.mern.gouv.qc.ca

Dossier 222285 2022-03-21

Original signé









Ministère de l'Énergie et des Ressources naturelles
Québec

RAPPORT D'OPÉRATION

DATE DE L'INTERVENTION: 2022-03-21 **DOSSIER NO:** 222285

Modalité d' intervention

	MERN	Contrat
Brûlage:	X	
Démolition		

Motif pour non-intervention

- ☐ Propriétaire s'est déclaré
- ☐ Possibilité que le bâtiment appartienne à un autochtone
- ☐ Risque pour la sécurité du personnel
- ☐ Présence humaine
- ☐ Présence de matières dangereuses ne pouvant être retirées du bâtiment
- ☐ Camp diparu
- ☐ Autre: _____

Biens meubles entreposés à proximité du bâtiment

☐ Oui ☒ Non

|____|	Batterie(s)	|____|	
|____|	Bidon(s) d'essence	|____|	
|____|	Bouteille(s) d'huile	|____|	
|____|	Génératrice(s)	|____|	
|____|	Lampe(s) au naphta	|____|	
|____|	Armes à feu	|____|	
|____|	Poêle(s) au bois	|____|	
|____|	Poêle(s) au propane	|____|	
|____|	Réservoir(s) de plastique	|____|	
|____|	Réservoir(s) de propane	|____|	
|____|	Scie(s) mécanique(s)	|____|	

Déchets nécessitant une récupération

☐ Oui ☒ Non

☐ Tôle ☐ Toile ☐ Fer ☐ Déchets domestiques ☐ Autre _____

Mode de récupération à privilégier:

_____

_____

_____

Volume estimé: |_____| m^3

Accessibilité du site

☐	Camion |____|km	☐	Motoneige/VTT |____|km	☐	Avion
☐	Bâteau |____|km	☐	À pied |____|km	☐	Hélicoptère

Responsable du dossier: Denise Charbonneau Date 2022-03-21

Joindre au rapport d'opération, au moins une photo des biens meubles entreprosés, une photo du bâtiment avant, pendant l'intervention et si possible, après l'intervention.

Ministère de l'Énergie et des Ressources naturelles
Québec

RAPPORT D'OPÉRATION

DATE DE L'INTERVENTION: 2019-02-22 **DOSSIER NO:** 227320

Modalité d' intervention

	MERN	Contrat
Brûlage:	X	
Démolition		

Motif pour non-intervention

- ☐ Propriétaire s'est déclaré
- ☐ Possibilité que le bâtiment appartienne à un autochtone
- ☐ Risque pour la sécurité du personnel
- ☐ Présence humaine
- ☐ Présence de matières dangereuses ne pouvant être retirées du bâtiment
- ☐ Camp diparu
- ☐ Autre: _____

Biens meubles entreposés à proximité du bâtiment

☒ Oui ☐ Non

☐	Batterie(s)	☐	
☐	Bidon(s) d'essence	☐	
☐	Bouteille(s) d'huile	☐	
☐	Génératrice(s)	☐	
☐	Lampe(s) au naphta	☐	
☐	Armes à feu	☐	
☐	Poêle(s) au bois	☐	
1	Poêle(s) au propane	☐	
☐	Réservoir(s) de plastique	☐	
☐	Réservoir(s) de propane	☐	
☐	Scie(s) mécanique(s)	☐	

Déchets nécessitant une récupération

☒ Oui ☐ Non

☒ Tôle ☐ Toile ☒ Fer ☐ Déchets domestiques ☐ Autre _____

Mode de récupération à privilégier:

- 1 "Frame" de remorque
- Tôle

Volume estimé: 6 m³

Accessibilité du site

☒	Camion ___km	☐	Motoneige/VTT ___km	☐	Avion
☐	Bâteau ___km	☐	À pied ___km	☐	Hélicoptère

Responsable du dossier: Original signé Date 2019-02-22

Joindre au rapport d'opération, au moins une photo des biens meubles entreposés, une photo du bâtiment avant, pendant l'intervention et si possible, après l'intervention.

Dossier 222320 2019-02-22

Original signé









Ministère de l'Énergie
et des Ressources
naturelles
Québec

ATTESTATION DE PRISE DE POSSESSION ET DISPOSITION D'UN BÂTIMENT ÉRIGÉ SANS DROIT

Dossier numéro : 222332 00 000

À la suite d'une inspection effectuée le 11 juillet 2017, la MRC du Domaine-du-Roy a procédé à l'affichage de l'avis de prise de possession numéro 0238 sur le bâtiment occupant l'emplacement suivant, car le propriétaire était inconnu :

> Un emplacement situé dans la municipalité du lac Ashuapmushuan, canton Théberge, partie non divisée, feuillet 32H05-200-0202, aux coordonnées MTM , fuseau 8, NAD 83, nord 5475073, est 304403.

Le délai de 7 mois prescrit par l'article 62 de la *Loi sur les terres du domaine de l'État* (RLRQ, chapitre T-8.1) s'est écoulé sans que le propriétaire du bâtiment ne fasse de représentation auprès des autorités locales du ministère de l'Énergie et des Ressources naturelles.

En conséquence et tel que le prévoit l'article 62 de la *Loi sur les terres du domaine de l'État*, le ministre prend possession du bâtiment, des améliorations et des meubles qui s'y trouvent en date du présent avis.

Le ministère disposera subséquemment du bâtiment, des améliorations et meubles qui s'y trouvent conformément aux mesures prescrites par la *Loi* visant à libérer les terres du domaine de l'État des occupations illégales.

Cet avis a été apposé le 2020-03-03 par un représentant autorisé du ministère de l'Énergie et des Ressources naturelles et copie de cet avis est jointe au dossier du ministère.

Original signé

Frédéric Perreault,
Directeur régional

Direction régionale du Saguenay–Lac-Saint-Jean–Capitale-Nationale
3950, boulevard Harvey, 3e étage, Jonquière (Québec) G7X 8L6
Téléphone : 418 695-8125
Télécopieur : 418 695-8133
www.mern.gouv.qc.ca

Dossier 222332 2020-03-03



Original signé







Dossier 222332 2020-03-03

Original signé





Ministère de l'Énergie et des Ressources naturelles
Québec

RAPPORT D'OPÉRATION

DATE DE L'INTERVENTION: 2020-03-03 **DOSSIER NO:** 222332

Modalité d' intervention

	MERN	Contrat
Brûlage:	X	
Démolition		

Motif pour non-intervention

- ☐ Propriétaire s'est déclaré
- ☐ Possibilité que le bâtiment appartienne à un autochtone
- ☐ Risque pour la sécurité du personnel
- ☐ Présence humaine
- ☐ Présence de matières dangereuses ne pouvant être retirées du bâtiment
- ☐ Camp diparu
- ☐ Autre: _____

Biens meubles entreposés à proximité du bâtiment

☒ Oui ☐ Non

	Batterie(s)		
	Bidon(s) d'essence		
	Bouteille(s) d'huile		
	Génératrice(s)		
	Lampe(s) au naphta		
	Armes à feu		
	Poêle(s) au bois		
	Poêle(s) au propane		
	Réservoir(s) de plastique		
1	Réservoir(s) de propane (2 lbs)		
	Scie(s) mécanique(s)		

Déchets nécessitant une récupération

☒ Oui ☐ Non

☒ Tôle ☐ Toile ☒ Fer ☐ Déchets domestiques ☒ Autre Matériaux brûlés

Mode de récupération à privilégier:

Poêle à bois - cheminée - table et chaise en métal
Restant des débris à proximité d'un lac

Volume estimé: 1 m³

Accessibilité du site

☐	Camion	☐	Motoneige/VTT	☐	Avion
☐	Bâteau	☐	À pied	☐	Hélicoptère

Original signé

Responsable du dossier: Date 2020-03-03

Joindre au rapport d'opération, au moins une photo des biens meubles entreprosés, une photo du bâtiment avant, pendant l'intervention et si possible, après l'intervention.

Ministère des Ressources naturelles et des Forêts
Québec

RAPPORT D'OPÉRATION

DATE DE L'INTERVENTION : 2024-02-21	**NO DOSSIER :** 222359

MODALITÉ D'INTERVENTION

	MRNF	CONTRAT
Brulage	☑	☐
Démolition	☐	☐

MOTIF POUR NON-INTERVENTION

☐ Propriétaire s'est déclaré	☐ Présence humaine
☐ Possibilité que le bâtiment appartienne à un autochtone	
☐ Risque pour la sécurité du personnel	
☐ Présence de matières dangereuses ne pouvant être retirées du bâtiment	
☐ Camp disparu	☐ Autre :

BIENS MEUBLES ENTREPOSÉS À PROXIMITÉ DU BÂTIMENT

☐ OUI	☑ NON

Batterie(s)	Bidon(s) d'essence	Bouteille(s) d'huile
Génératrice(s)	Lampe(s) au naphta	Arme(s) à feu
Poêle(s) au bois	Poêle(s) au propane	Réservoir(s) de plastique
Réservoir(s) de propane	Scie(s) mécanique(s)	

DÉCHETS NÉCESSITANT UNE RÉCUPÉRATION

☑ OUI	☐ NON

☑ Tôle	☐ Toile	☐ Fer	☐ Déchets domestiques	☑ Autre Débris roulotte

Mode de récupération à privilégier : Mettre en dépotoir.

Volume estimé : m^3

ACCESSIBILITÉ DU SITE

☐ Camion	KM	☑ Motoneige/VTT	KM	☐ Avion	KM
☐ Bateau	KM	☐ À pied	KM	☐ Hélicoptère	KM

Original signé

Technicien en gestion du territoire public

2024-02-21

Date

Joindre au rapport d'opération, au moins une photo des biens meubles entreposés, une photo du bâtiment avant, pendant l'intervention et si possible, après l'intervention.

Ministère de l'Énergie et des Ressources naturelles
Québec

ATTESTATION DE PRISE DE POSSESSION ET DISPOSITION D'UN BÂTIMENT ÉRIGÉ SANS DROIT

Dossier numéro : 222393 00 000

À la suite d'une inspection effectuée le 29 octobre 2019, la Municipalité régionale de comté (MRC) du Domaine-du-Roy a procédé à l'affichage de l'avis de prise de possession numéro 0309 sur le bâtiment occupant l'emplacement suivant, car le propriétaire était inconnu :

> Un emplacement situé dans la municipalité du lac Ashuapmushuan, canton De Lamarre, partie non divisée, emplacement, feuillet 32A10-200-0101, aux coordonnées MTM , fuseau 8, NAD83, nord 5386100, est 354618.

Le délai de 7 mois prescrit par l'article 62 de la *Loi sur les terres du domaine de l'État* (RLRQ, chapitre T-8.1) s'est écoulé sans que le propriétaire du bâtiment ne fasse de représentation auprès des autorités locales du ministère de l'Énergie et des Ressources naturelles.

En conséquence et tel que le prévoit l'article 62 de la *Loi sur les terres du domaine de l'État*, le ministre prend possession du bâtiment, des améliorations et des meubles qui s'y trouvent en date du présent avis.

Le ministère disposera subséquemment du bâtiment, des améliorations et meubles qui s'y trouvent conformément aux mesures prescrites par la *Loi* visant à libérer les terres du domaine de l'État des occupations illégales.

Cet avis a été apposé le 2023-03-21 par un représentant autorisé du ministère de l'Énergie et des Ressources naturelles et copie de cet avis est jointe au dossier du ministère.

Original signé

Frédéric Perreault,
Directeur régional

Direction régionale du Saguenay–Lac-Saint-Jean–Capitale-Nationale
3950, boulevard Harvey, 3e étage, Jonquière (Québec) G7X 8L6
Téléphone : 418 695-8125
Télécopieur : 418 695-8133
www.mern.gouv.qc.ca

Dossier 222393 2023-03-21

Original signé









Ministère de l'Énergie et des Ressources naturelles
Québec

RAPPORT D'OPÉRATION

DATE DE L'INTERVENTION: 2023-03-21 **DOSSIER NO:** 222393

Modalité d' intervention

	MERN	Contrat
Brûlage:	X	
Démolition		

Motif pour non-intervention

- ☐ Propriétaire s'est déclaré
- ☐ Possibilité que le bâtiment appartienne à un autochtone
- ☐ Risque pour la sécurité du personnel
- ☐ Présence humaine
- ☐ Présence de matières dangereuses ne pouvant être retirées du bâtiment
- ☐ Camp diparu
- ☐ Autre: _____

Biens meubles entreposés à proximité du bâtiment

☐ Oui ☒ Non

|____|	Batterie(s)	|____|	
|____|	Bidon(s) d'essence	|____|	
|____|	Bouteille(s) d'huile	|____|	
|____|	Génératrice(s)	|____|	
|____|	Lampe(s) au naphta	|____|	
|____|	Armes à feu	|____|	
|____|	Poêle(s) au bois	|____|	
|____|	Poêle(s) au propane	|____|	
|____|	Réservoir(s) de plastique	|____|	
|____|	Réservoir(s) de propane	|____|	
|____|	Scie(s) mécanique(s)	|____|	

Déchets nécessitant une récupération

☐ Oui ☒ Non

☐ Tôle ☐ Toile ☐ Fer ☐ Déchets domestiques ☐ Autre _____

Mode de récupération à privilégier:

_____

_____

_____

Volume estimé: |_____| m^3

Accessibilité du site

☐	Camion |____|km	☐	Motoneige/VTT |____|km	☐	Avion
☐	Bâteau |____|km	☐	À pied |____|km	☐	Hélicoptère

Responsable du dossier: Denise Charbonneau Date 2023-03-21.

Joindre au rapport d'opération, au moins une photo des biens meubles entreprosés, une photo du bâtiment avant, pendant l'intervention et si possible, après l'intervention.

Ministère de l'Énergie et des Ressources naturelles
Québec

ATTESTATION DE PRISE DE POSSESSION ET DISPOSITION D'UN BÂTIMENT ÉRIGÉ SANS DROIT

Dossier numéro : 222424 00 000

À la suite d'une inspection effectuée le 22 octobre 2021, la Municipalité régionale de comté (MRC) du Domaine-du-Roy a procédé à l'affichage de l'avis de prise de possession numéro 0349 sur le bâtiment occupant l'emplacement suivant, car le propriétaire était inconnu :

> Un emplacement situé dans la municipalité du lac Ashuapmushuan, canton Théberge, partie non divisée, feuillet 32H05-200-0102, aux coordonnées MTM , fuseau 8, NAD83, nord 5470126, est 300650.

Le délai de 7 mois prescrit par l'article 62 de la *Loi sur les terres du domaine de l'État* (RLRQ, chapitre T-8.1) s'est écoulé sans que le propriétaire du bâtiment ne fasse de représentation auprès des autorités locales du ministère de l'Énergie et des Ressources naturelles.

En conséquence et tel que le prévoit l'article 62 de la *Loi sur les terres du domaine de l'État*, le ministre prend possession du bâtiment, des améliorations et des meubles qui s'y trouvent en date du présent avis.

Le ministère disposera subséquemment du bâtiment, des améliorations et meubles qui s'y trouvent conformément aux mesures prescrites par la *Loi* visant à libérer les terres du domaine de l'État des occupations illégales.

Cet avis a été apposé le 2023-03-21 par un représentant autorisé du ministère de l'Énergie et des Ressources naturelles et copie de cet avis est jointe au dossier du ministère.

Original signé

Frédéric Perreault,
Directeur régional

Direction régionale du Saguenay–Lac-Saint-Jean–Capitale-Nationale
3950, boulevard Harvey, 3e étage, Jonquière (Québec) G7X 8L6
Téléphone : 418 695-8125
Télécopieur : 418 695-8133
www.mern.gouv.qc.ca

Dossier 222424 2023-03-21

Original signé









Ministère de l'Énergie et des Ressources naturelles
Québec

RAPPORT D'OPÉRATION

DATE DE L'INTERVENTION: 2023-03-21 **DOSSIER NO:** 22424

Modalité d' intervention

	MERN	Contrat
Brûlage:	X	
Démolition		

Motif pour non-intervention

- ☐ Propriétaire s'est déclaré
- ☐ Possibilité que le bâtiment appartienne à un autochtone
- ☐ Risque pour la sécurité du personnel
- ☐ Présence humaine
- ☐ Présence de matières dangereuses ne pouvant être retirées du bâtiment
- ☐ Camp diparu
- ☐ Autre: _____

Biens meubles entreposés à proximité du bâtiment

☐ Oui ☒ Non

|____|	Batterie(s)	|____|	
|____|	Bidon(s) d'essence	|____|	
|____|	Bouteille(s) d'huile	|____|	
|____|	Génératrice(s)	|____|	
|____|	Lampe(s) au naphta	|____|	
|____|	Armes à feu	|____|	
|____|	Poêle(s) au bois	|____|	
|____|	Poêle(s) au propane	|____|	
|____|	Réservoir(s) de plastique	|____|	
|____|	Réservoir(s) de propane	|____|	
|____|	Scie(s) mécanique(s)	|____|	

Déchets nécessitant une récupération

☐ Oui ☒ Non

☐ Tôle ☐ Toile ☐ Fer ☐ Déchets domestiques ☐ Autre _____

Mode de récupération à privilégier:

_____

_____

_____

Volume estimé: |_____| m^3

Accessibilité du site

☐	Camion |____|km	☐	Motoneige/VTT |____|km	☐	Avion
☐	Bâteau |____|km	☐	À pied |____|km	☐	Hélicoptère

Responsable du dossier: Denise Charbonneau Date 2023-03-21

Joindre au rapport d'opération, au moins une photo des biens meubles entreposés, une photo du bâtiment avant, pendant l'intervention et si possible, après l'intervention.

Ministère de l'Énergie et des Ressources naturelles
Québec

ATTESTATION DE PRISE DE POSSESSION ET DISPOSITION D'UN BÂTIMENT ÉRIGÉ SANS DROIT

Dossier numéro : 222425 00 000

À la suite d'une inspection effectuée le 22 octobre 2021, la Municipalité régionale de comté (MRC) du Domaine-du-Roy a procédé à l'affichage de l'avis de prise de possession numéro 0350 sur le bâtiment occupant l'emplacement suivant, car le propriétaire était inconnu :

> Un emplacement situé dans la municipalité du lac Ashuapmushuan, canton Théberge, partie non divisée, feuillet 32H05-200-0202, aux coordonnées MTM , fuseau 8, NAD83, nord 5472493, est 301233.

Le délai de 7 mois prescrit par l'article 62 de la *Loi sur les terres du domaine de l'État* (RLRQ, chapitre T-8.1) s'est écoulé sans que le propriétaire du bâtiment ne fasse de représentation auprès des autorités locales du ministère de l'Énergie et des Ressources naturelles.

En conséquence et tel que le prévoit l'article 62 de la *Loi sur les terres du domaine de l'État*, le ministre prend possession du bâtiment, des améliorations et des meubles qui s'y trouvent en date du présent avis.

Le ministère disposera subséquemment du bâtiment, des améliorations et meubles qui s'y trouvent conformément aux mesures prescrites par la *Loi* visant à libérer les terres du domaine de l'État des occupations illégales.

Cet avis a été apposé le 2023-03-21 par un représentant autorisé du ministère de l'Énergie et des Ressources naturelles et copie de cet avis est jointe au dossier du ministère.

Original signé

Frédéric Perreault,
Directeur régional

Direction régionale du Saguenay–Lac-Saint-Jean–Capitale-Nationale
3950, boulevard Harvey, 3e étage, Jonquière (Québec) G7X 8L6
Téléphone : 418 695-8125
Télécopieur : 418 695-8133
www.mern.gouv.qc.ca



Dossier 222425

2023-03-21

Original signé





Ministère de l'Énergie et des Ressources naturelles
Québec

RAPPORT D'OPÉRATION

DATE DE L'INTERVENTION: 2023-03-21 **DOSSIER NO:** 22475

Modalité d' intervention

	MERN	Contrat
Brûlage:	X	
Démolition		

Motif pour non-intervention

- ☐ Propriétaire s'est déclaré
- ☐ Possibilité que le bâtiment appartienne à un autochtone
- ☐ Risque pour la sécurité du personnel
- ☐ Présence humaine
- ☐ Présence de matières dangereuses ne pouvant être retirées du bâtiment
- ☐ Camp diparu
- ☐ Autre: _____

Biens meubles entreposés à proximité du bâtiment

☐ Oui ☒ Non

|____|	Batterie(s)	|____|	_____
|____|	Bidon(s) d'essence	|____|	_____
|____|	Bouteille(s) d'huile	|____|	_____
|____|	Génératrice(s)	|____|	_____
|____|	Lampe(s) au naphta	|____|	_____
|____|	Armes à feu	|____|	_____
|____|	Poêle(s) au bois	|____|	_____
|____|	Poêle(s) au propane	|____|	_____
|____|	Réservoir(s) de plastique	|____|	_____
|____|	Réservoir(s) de propane	|____|	_____
|____|	Scie(s) mécanique(s)	|____|	_____

Déchets nécessitant une récupération

☐ Oui ☒ Non

☐ Tôle ☐ Toile ☐ Fer ☐ Déchets domestiques ☐ Autre _____

Mode de récupération à privilégier:

_____

_____

_____

Volume estimé: |_____| m^3

Accessibilité du site

☐	Camion	|____|km	☐ Motoneige/VTT	|____|km	☐ Avion
☐	Bâteau	|____|km	☐ À pied	|____|km	☐ Hélicoptère

Responsable du dossier: Denise Charbonneau Date 2023-03-21

Joindre au rapport d'opération, au moins une photo des biens meubles entreprosés, une photo du bâtiment avant, pendant l'intervention et si possible, après l'intervention.

Ministère des Ressources naturelles et des Forêts
Québec

RAPPORT D'OPÉRATION

DATE DE L'INTERVENTION : 2024-02-20	NO DOSSIER : 222433

MODALITÉ D'INTERVENTION

	MRNF	CONTRAT
Brulage	✓	
Démolition		

MOTIF POUR NON-INTERVENTION

☐ Propriétaire s'est déclaré	☐ Présence humaine
☐ Possibilité que le bâtiment appartienne à un autochtone	
☐ Risque pour la sécurité du personnel	
☐ Présence de matières dangereuses ne pouvant être retirées du bâtiment	
☐ Camp disparu	☐ Autre :

BIENS MEUBLES ENTREPOSÉS À PROXIMITÉ DU BÂTIMENT

☐ OUI ✓ NON

Batterie(s)	Bidon(s) d'essence	Bouteille(s) d'huile
Génératrice(s)	Lampe(s) au naphta	Arme(s) à feu
Poêle(s) au bois	Poêle(s) au propane	Réservoir(s) de plastique
Réservoir(s) de propane	Scie(s) mécanique(s)	

DÉCHETS NÉCESSITANT UNE RÉCUPÉRATION

✓ OUI ☐ NON

✓ Tôle	☐ Toile	☐ Fer	☐ Déchets domestiques	☐ Autre

Mode de récupération à privilégier : Par contrat.

Volume estimé : 1 m^3

ACCESSIBILITÉ DU SITE

☐ Camion	KM	☐ Motoneige/VTT	KM	☐ Avion	KM
☐ Bateau	KM	☐ À pied	KM	☐ Hélicoptère	KM

Original signé

Technicien en gestion du territoire public

2024-02-20

Date

Joindre au rapport d'opération, au moins une photo des biens meubles entreposés, une photo du bâtiment avant, pendant l'intervention et si possible, après l'intervention.

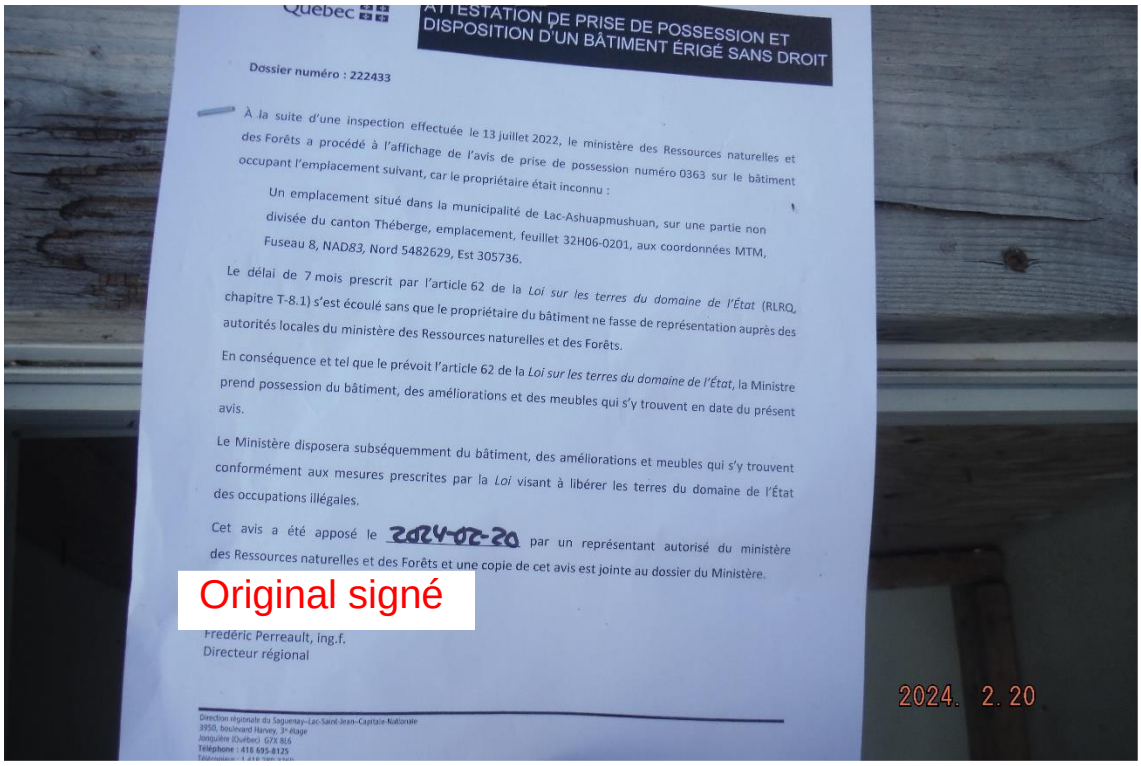

Québec

ATTESTATION DE PRISE DE POSSESSION ET DISPOSITION D'UN BÂTIMENT ÉRIGÉ SANS DROIT

Dossier numéro : 222433

À la suite d'une inspection effectuée le 13 juillet 2022, le ministère des Ressources naturelles et des Forêts a procédé à l'affichage de l'avis de prise de possession numéro 0363 sur le bâtiment occupant l'emplacement suivant, car le propriétaire était inconnu :

Un emplacement situé dans la municipalité de Lac-Ashuapmushuan, sur une partie non divisée du canton Théberge, emplacement, feuillet 32H06-0201, aux coordonnées MTM, Fuseau 8, NAD83, Nord 5482629, Est 305736.

Le délai de 7 mois prescrit par l'article 62 de la *Loi sur les terres du domaine de l'État* (RLRQ, chapitre T-8.1) s'est écoulé sans que le propriétaire du bâtiment ne fasse de représentation auprès des autorités locales du ministère des Ressources naturelles et des Forêts.

En conséquence et tel que le prévoit l'article 62 de la *Loi sur les terres du domaine de l'État*, la Ministre prend possession du bâtiment, des améliorations et des meubles qui s'y trouvent en date du présent avis.

Le Ministère disposera subséquemment du bâtiment, des améliorations et meubles qui s'y trouvent conformément aux mesures prescrites par la *Loi* visant à libérer les terres du domaine de l'État des occupations illégales.

Cet avis a été apposé le 2024-02-20 par un représentant autorisé du ministère des Ressources naturelles et des Forêts et une copie de cet avis est jointe au dossier du Ministère.

Original signé

Frédéric Perreault, ing.f.
Directeur régional

Direction régionale du Saguenay–Lac-Saint-Jean–Capitale-Nationale
3950, boulevard Harvey, 3e étage
Jonquière (Québec) G7X 8L6
Téléphone : 418 695-8125

2024. 2. 20



2024. 2. 20


2024. 2. 20

Ministère des Ressources naturelles et des Forêts
Québec

RAPPORT D'OPÉRATION

DATE DE L'INTERVENTION : 2024-02-20	NO DOSSIER : 222436

MODALITÉ D'INTERVENTION

	MRNF	CONTRAT
Brulage	✓	
Démolition		

MOTIF POUR NON-INTERVENTION

Propriétaire s'est déclaré	Présence humaine
Possibilité que le bâtiment appartienne à un autochtone	
Risque pour la sécurité du personnel	
Présence de matières dangereuses ne pouvant être retirées du bâtiment	
Camp disparu	Autre :

BIENS MEUBLES ENTREPOSÉS À PROXIMITÉ DU BÂTIMENT

OUI	NON

Batterie(s)	Bidon(s) d'essence	Bouteille(s) d'huile
Génératrice(s)	Lampe(s) au naphta	Arme(s) à feu
Poêle(s) au bois	Poêle(s) au propane	Réservoir(s) de plastique
Réservoir(s) de propane	Scie(s) mécanique(s)	

DÉCHETS NÉCESSITANT UNE RÉCUPÉRATION

OUI	NON

Tôle	Toile	Fer	Déchets domestiques	Autre

Mode de récupération à privilégier :

Volume estimé : m³

ACCESSIBILITÉ DU SITE

Camion	KM	Motoneige/VTT	KM	Avion	KM
Bateau	KM	À pied	KM	Hélicoptère	KM

Original signé

Technicien en gestion du territoire public

2024-02-20

Date

Joindre au rapport d'opération, au moins une photo des biens meubles entreposés, une photo du bâtiment avant, pendant l'intervention et si possible, après l'intervention.

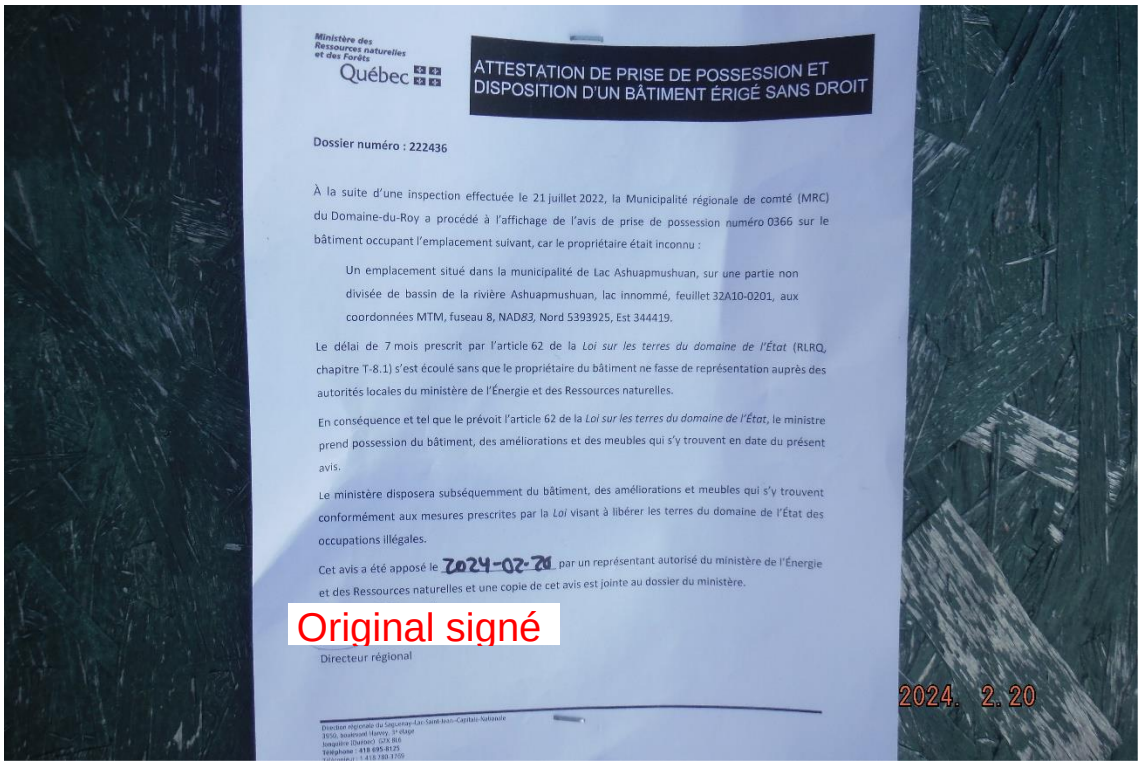

Ministère des Ressources naturelles et des Forêts
Québec

ATTESTATION DE PRISE DE POSSESSION ET DISPOSITION D'UN BÂTIMENT ÉRIGÉ SANS DROIT

Dossier numéro : 222436

À la suite d'une inspection effectuée le 21 juillet 2022, la Municipalité régionale de comté (MRC) du Domaine-du-Roy a procédé à l'affichage de l'avis de prise de possession numéro 0366 sur le bâtiment occupant l'emplacement suivant, car le propriétaire était inconnu :

> Un emplacement situé dans la municipalité de Lac Ashuapmushuan, sur une partie non divisée de bassin de la rivière Ashuapmushuan, lac innommé, feuillet 32A10-0201, aux coordonnées MTM, fuseau 8, NAD83, Nord 5393925, Est 344419.

Le délai de 7 mois prescrit par l'article 62 de la *Loi sur les terres du domaine de l'État* (RLRQ, chapitre T-8.1) s'est écoulé sans que le propriétaire du bâtiment ne fasse de représentation auprès des autorités locales du ministère de l'Énergie et des Ressources naturelles.

En conséquence et tel que le prévoit l'article 62 de la *Loi sur les terres du domaine de l'État*, le ministre prend possession du bâtiment, des améliorations et des meubles qui s'y trouvent en date du présent avis.

Le ministère disposera subséquemment du bâtiment, des améliorations et meubles qui s'y trouvent conformément aux mesures prescrites par la *Loi* visant à libérer les terres du domaine de l'État des occupations illégales.

Cet avis a été apposé le 2024-02-20 par un représentant autorisé du ministère de l'Énergie et des Ressources naturelles et une copie de cet avis est jointe au dossier du ministère.

Original signé

Directeur régional

Direction régionale du Saguenay–Lac-Saint-Jean–Capitale-Nationale
3950, boulevard Harvey, 3e étage
Jonquière (Québec) G7X 8L6
Téléphone : 418 695-8175

2024. 2. 20



Ministère des Ressources naturelles et des Forêts
Québec

RAPPORT D'OPÉRATION

DATE DE L'INTERVENTION : 2024-02-21	NO DOSSIER : 222452

MODALITÉ D'INTERVENTION

	MRNF	CONTRAT
Brulage	✓	
Démolition		

MOTIF POUR NON-INTERVENTION

Propriétaire s'est déclaré	Présence humaine
Possibilité que le bâtiment appartienne à un autochtone	
Risque pour la sécurité du personnel	
Présence de matières dangereuses ne pouvant être retirées du bâtiment	
Camp disparu	Autre :

BIENS MEUBLES ENTREPOSÉS À PROXIMITÉ DU BÂTIMENT

OUI ☐ NON ✓

Batterie(s)	Bidon(s) d'essence	Bouteille(s) d'huile
Génératrice(s)	Lampe(s) au naphta	Arme(s) à feu
Poêle(s) au bois	Poêle(s) au propane	Réservoir(s) de plastique
Réservoir(s) de propane	Scie(s) mécanique(s)	

DÉCHETS NÉCESSITANT UNE RÉCUPÉRATION

OUI ☐ NON ✓

☐ Tôle ☐ Toile ☐ Fer ☐ Déchets domestiques ☐ Autre

Mode de récupération à privilégier :

Volume estimé : m³

ACCESSIBILITÉ DU SITE

☐ Camion KM	☐ Motoneige/VTT KM	☐ Avion KM
☐ Bateau KM	☐ À pied KM	☐ Hélicoptère KM

Original signé

Technicien en gestion du territoire public

2024-02-21

Date

Joindre au rapport d'opération, au moins une photo des biens meubles entreposés, une photo du bâtiment avant, pendant l'intervention et si possible, après l'intervention.


Ministère des Ressources naturelles et des Forêts
Québec
ATTESTATION DE PRISE DE POSSESSION ET DISPOSITION D'UN BÂTIMENT ÉRIGÉ SANS DROIT
Dossier numéro : 222452
À la suite d'une inspection effectuée le 9 novembre 2022, le ministère des Ressources naturelles et des Forêts a procédé à l'affichage de l'avis de prise de possession numéro 0382 sur le bâtiment occupant l'emplacement suivant, car le propriétaire était inconnu :
Un emplacement situé dans la municipalité de Saint-François-de-Sales, canton de Dechêne, rang I, lot 13, emplacement, feuillet 32A08-0101, aux coordonnées MTM, Fuseau 8, NAD83, Nord 5359402, Est 395651.
Le délai de 7 mois prescrit par l'article 62 de la Loi sur les terres du domaine de l'État (RLRQ, chapitre T-8.1) s'est écoulé sans que le propriétaire du bâtiment ne fasse de représentation auprès des autorités locales du ministère des Ressources naturelles et des Forêts.
En conséquence et tel que le prévoit l'article 62 de la Loi sur les terres du domaine de l'État, la Ministre prend possession du bâtiment, des améliorations et des meubles qui s'y trouvent en date du présent avis.
Le Ministère disposera subséquemment du bâtiment, des améliorations et meubles qui s'y trouvent conformément aux mesures prescrites par la Loi visant à libérer les terres du domaine de l'État des occupations illégales.
Cet avis a été apposé le 2024-02-21 par un représentant autorisé du ministère des Ressources naturelles et des Forêts et une copie de cet avis est jointe au dossier du Ministère.
Original signé
2024. 2. 21


2024. 2. 21

Ministère des Ressources naturelles et des Forêts
Québec

RAPPORT D'OPÉRATION

DATE DE L'INTERVENTION : 2024-02-21	NO DOSSIER : 222453

MODALITÉ D'INTERVENTION

	MRNF	CONTRAT
Brulage	✓	
Démolition		

MOTIF POUR NON-INTERVENTION

☐ Propriétaire s'est déclaré	☐ Présence humaine
☐ Possibilité que le bâtiment appartienne à un autochtone	
☐ Risque pour la sécurité du personnel	
☐ Présence de matières dangereuses ne pouvant être retirées du bâtiment	
☐ Camp disparu	☐ Autre :

BIENS MEUBLES ENTREPOSÉS À PROXIMITÉ DU BÂTIMENT

☐ OUI ✓ NON

Batterie(s)	Bidon(s) d'essence	Bouteille(s) d'huile
Génératrice(s)	Lampe(s) au naphta	Arme(s) à feu
Poêle(s) au bois	Poêle(s) au propane	Réservoir(s) de plastique
Réservoir(s) de propane	Scie(s) mécanique(s)	

DÉCHETS NÉCESSITANT UNE RÉCUPÉRATION

☐ OUI ✓ NON

☐ Tôle ☐ Toile ☐ Fer ☐ Déchets domestiques ☐ Autre

Mode de récupération à privilégier :

Volume estimé : m³

ACCESSIBILITÉ DU SITE

☐ Camion KM	☐ Motoneige/VTT KM	☐ Avion KM
☐ Bateau KM	☐ À pied KM	☐ Hélicoptère KM

Original signé

Technicien en gestion du territoire public

2024-02-21

Date

Joindre au rapport d'opération, au moins une photo des biens meubles entreposés, une photo du bâtiment avant, pendant l'intervention et si possible, après l'intervention.

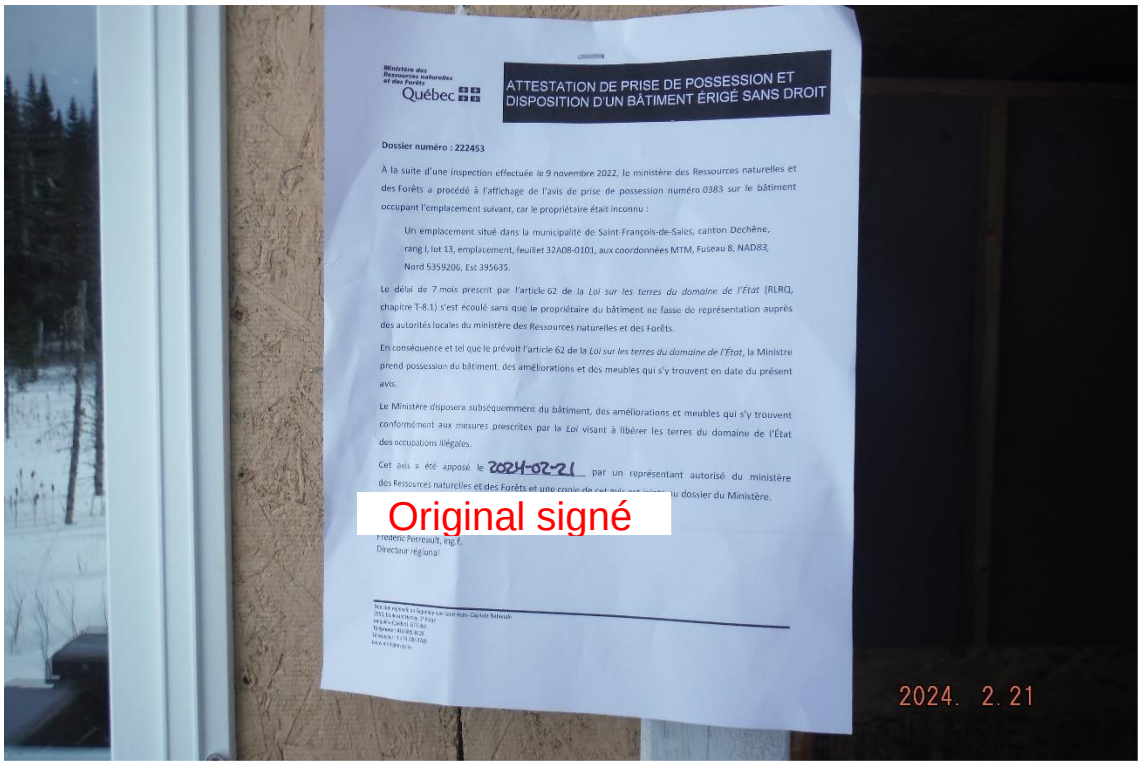
Ministère des Ressources naturelles et des Forêts
Québec
ATTESTATION DE PRISE DE POSSESSION ET DISPOSITION D'UN BÂTIMENT ÉRIGÉ SANS DROIT
Dossier numéro : 222453
À la suite d'une inspection effectuée le 9 novembre 2022, le ministère des Ressources naturelles et des Forêts a procédé à l'affichage de l'avis de prise de possession numéro 0383 sur le bâtiment occupant l'emplacement suivant, car le propriétaire était inconnu :
Un emplacement situé dans la municipalité de Saint-François-de-Sales, canton Dechêne, rang I, lot 13, emplacement, feuillet 32A08-0101, aux coordonnées MTM, Fuseau 8, NAD83, Nord 5359206, Est 395635.
Le délai de 7 mois prescrit par l'article 62 de la Loi sur les terres du domaine de l'État (RLRQ, chapitre T-8.1) s'est écoulé sans que le propriétaire du bâtiment ne fasse de représentation auprès des autorités locales du ministère des Ressources naturelles et des Forêts.
En conséquence et tel que le prévoit l'article 62 de la Loi sur les terres du domaine de l'État, la Ministre prend possession du bâtiment, des améliorations et des meubles qui s'y trouvent en date du présent avis.
Le Ministère disposera subséquemment du bâtiment, des améliorations et meubles qui s'y trouvent conformément aux mesures prescrites par la Loi visant à libérer les terres du domaine de l'État des occupations illégales.
Cet avis a été apposé le 2024-02-21 par un représentant autorisé du ministère des Ressources naturelles et des Forêts et une copie de cet avis est jointe au dossier du Ministère.
Original signé
Frédéric Perreault, ing.f.
Directeur régional
2024. 2. 21


53-54
2024. 2. 21

Ministère des Ressources naturelles et des Forêts
Québec

RAPPORT D'OPÉRATION

DATE DE L'INTERVENTION : 2024-02-21	NO DOSSIER : 224028

MODALITÉ D'INTERVENTION

	MRNF	CONTRAT
Brulage	☑	☐
Démolition	☐	☐

MOTIF POUR NON-INTERVENTION

☐ Propriétaire s'est déclaré	☐ Présence humaine
☐ Possibilité que le bâtiment appartienne à un autochtone	
☐ Risque pour la sécurité du personnel	
☐ Présence de matières dangereuses ne pouvant être retirées du bâtiment	
☐ Camp disparu	☐ Autre :

BIENS MEUBLES ENTREPOSÉS À PROXIMITÉ DU BÂTIMENT

☐ OUI ☑ NON

Batterie(s)	Bidon(s) d'essence	Bouteille(s) d'huile
Génératrice(s)	Lampe(s) au naphta	Arme(s) à feu
Poêle(s) au bois	Poêle(s) au propane	Réservoir(s) de plastique
Réservoir(s) de propane	Scie(s) mécanique(s)	

DÉCHETS NÉCESSITANT UNE RÉCUPÉRATION

☐ OUI ☑ NON

☐ Tôle ☐ Toile ☐ Fer ☐ Déchets domestiques ☐ Autre

Mode de récupération à privilégier :

Volume estimé : m³

ACCESSIBILITÉ DU SITE

☐ Camion KM	☐ Motoneige/VTT KM	☐ Avion KM
☐ Bateau KM	☐ À pied KM	☐ Hélicoptère KM

Original signé

Technicien en gestion du territoire public

2024-02-21

Date

Joindre au rapport d'opération, au moins une photo des biens meubles entreposés, une photo du bâtiment avant, pendant l'intervention et si possible, après l'intervention.

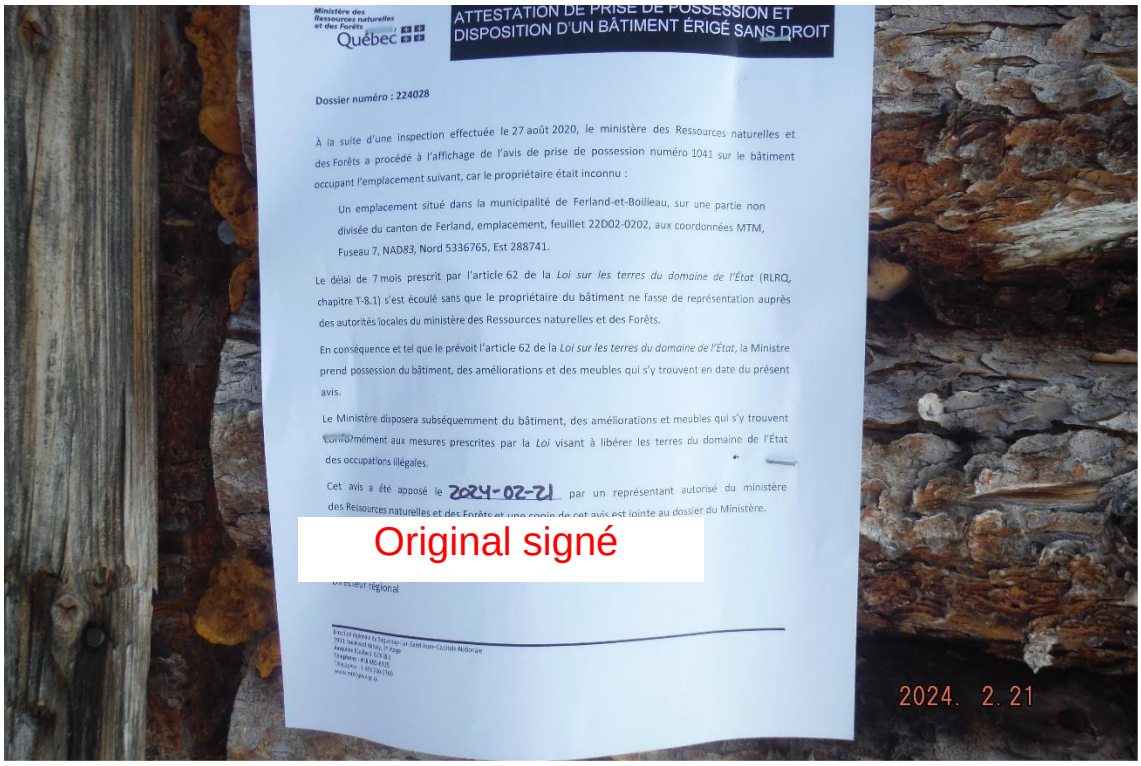
Ministère des Ressources naturelles et des Forêts
Québec
ATTESTATION DE PRISE DE POSSESSION ET DISPOSITION D'UN BÂTIMENT ÉRIGÉ SANS DROIT
Dossier numéro : 224028
À la suite d'une inspection effectuée le 27 août 2020, le ministère des Ressources naturelles et des Forêts a procédé à l'affichage de l'avis de prise de possession numéro 1041 sur le bâtiment occupant l'emplacement suivant, car le propriétaire était inconnu :
Un emplacement situé dans la municipalité de Ferland-et-Boilleau, sur une partie non divisée du canton de Ferland, emplacement, feuillet 22D02-0202, aux coordonnées MTM, Fuseau 7, NAD83, Nord 5336765, Est 288741.
Le délai de 7 mois prescrit par l'article 62 de la Loi sur les terres du domaine de l'État (RLRQ, chapitre T-8.1) s'est écoulé sans que le propriétaire du bâtiment ne fasse de représentation auprès des autorités locales du ministère des Ressources naturelles et des Forêts.
En conséquence et tel que le prévoit l'article 62 de la Loi sur les terres du domaine de l'État, la Ministre prend possession du bâtiment, des améliorations et des meubles qui s'y trouvent en date du présent avis.
Le Ministère disposera subséquemment du bâtiment, des améliorations et meubles qui s'y trouvent conformément aux mesures prescrites par la Loi visant à libérer les terres du domaine de l'État des occupations illégales.
Cet avis a été apposé le 2024-02-21 par un représentant autorisé du ministère des Ressources naturelles et des Forêts et une copie de cet avis est jointe au dossier du Ministère.
Original signé
2024. 2. 21


2024. 2. 21

Ministère de l'Énergie et des Ressources naturelles
Québec

RAPPORT D'OPÉRATION

DATE DE L'INTERVENTION: 2023-03-22 **DOSSIER NO:** 224065

Modalité d' intervention

	MERN	Contrat
Brûlage:	X	
Démolition		

Motif pour non-intervention

- ☐ Propriétaire s'est déclaré
- ☐ Possibilité que le bâtiment appartienne à un autochtone
- ☐ Risque pour la sécurité du personnel
- ☐ Présence humaine
- ☐ Présence de matières dangereuses ne pouvant être retirées du bâtiment
- ☐ Camp diparu
- ☐ Autre: _____

Biens meubles entreposés à proximité du bâtiment

☐ Oui ☒ Non

☐	Batterie(s)	☐	
☐	Bidon(s) d'essence	☐	
☐	Bouteille(s) d'huile	☐	
☐	Génératrice(s)	☐	
☐	Lampe(s) au naphta	☐	
☐	Armes à feu	☐	
☐	Poêle(s) au bois	☐	
☐	Poêle(s) au propane	☐	
☐	Réservoir(s) de plastique	☐	
☐	Réservoir(s) de propane	☐	
☐	Scie(s) mécanique(s)	☐	

Déchets nécessitant une récupération

☐ Oui ☒ Non

☐ Tôle ☐ Toile ☐ Fer ☐ Déchets domestiques ☐ Autre _____

Mode de récupération à privilégier:

_____

_____

_____

Volume estimé: |_____|m^3

Accessibilité du site

☐	Camion |____|km	☐	Motoneige/VTT |____|km	☐	Avion
☐	Bâteau |____|km	☐	À pied |____|km	☐	Hélicoptère

Responsable du dossier: Original signé Date 2023.03.22

Joindre au rapport d'opération, au moins une photo des biens meubles entreprosés, une photo du bâtiment avant, pendant l'intervention et si possible, après l'intervention.

Ministère des Ressources naturelles et des Forêts
Québec

RAPPORT D'OPÉRATION

DATE DE L'INTERVENTION : 2024-02-19	NO DOSSIER : 224068

MODALITÉ D'INTERVENTION

	MRNF	CONTRAT
Brulage	✓	
Démolition		

MOTIF POUR NON-INTERVENTION

☐ Propriétaire s'est déclaré	☐ Présence humaine
☐ Possibilité que le bâtiment appartienne à un autochtone	
☐ Risque pour la sécurité du personnel	
☐ Présence de matières dangereuses ne pouvant être retirées du bâtiment	
☐ Camp disparu	☐ Autre :

BIENS MEUBLES ENTREPOSÉS À PROXIMITÉ DU BÂTIMENT

☐ OUI ✓ NON

Batterie(s)	Bidon(s) d'essence	Bouteille(s) d'huile
Génératrice(s)	Lampe(s) au naphta	Arme(s) à feu
Poêle(s) au bois	Poêle(s) au propane	Réservoir(s) de plastique
Réservoir(s) de propane	Scie(s) mécanique(s)	

DÉCHETS NÉCESSITANT UNE RÉCUPÉRATION

☐ OUI ✓ NON

☐ Tôle	☐ Toile	☐ Fer	☐ Déchets domestiques	☐ Autre

Mode de récupération à privilégier :

Volume estimé : m³

ACCESSIBILITÉ DU SITE

☐ Camion	KM	☐ Motoneige/VTT	KM	☐ Avion	KM
☐ Bateau	KM	☐ À pied	KM	☐ Hélicoptère	KM

Original signé

Technicien en gestion du territoire public

2024-02-19

Date

Joindre au rapport d'opération, au moins une photo des biens meubles entreposés, une photo du bâtiment avant, pendant l'intervention et si possible, après l'intervention.


2024. 2. 19

Ministère de l'Énergie et des Ressources naturelles
Québec

RAPPORT D'OPÉRATION

DATE DE L'INTERVENTION: 2023-03-22 **DOSSIER NO:** 224142

Modalité d' intervention

	MERN	Contrat
Brûlage:	X	
Démolition		

Motif pour non-intervention

- [ ] Propriétaire s'est déclaré
- [ ] Possibilité que le bâtiment appartienne à un autochtone
- [ ] Risque pour la sécurité du personnel
- [ ] Présence humaine
- [ ] Présence de matières dangereuses ne pouvant être retirées du bâtiment
- [ ] Camp diparu
- [ ] Autre: _____

Biens meubles entreposés à proximité du bâtiment

[X] Oui [ ] Non

	Batterie(s)	2	Chauffrettes
	Bidon(s) d'essence		
	Bouteille(s) d'huile		
	Génératrice(s)		
	Lampe(s) au naphta		
	Armes à feu		
	Poêle(s) au bois		
1	Poêle(s) au propane		
1	Réservoir(s) de plastique		
5	Réservoir(s) de propane vertes		
	Scie(s) mécanique(s)		

Déchets nécessitant une récupération

[ ] Oui [X] Non

[ ] Tôle [ ] Toile [ ] Fer [ ] Déchets domestiques [ ] Autre _____

Mode de récupération à privilégier:

_____

_____

_____

Volume estimé: |_____|m^3

Accessibilité du site

[ ]	Camion	|____|km	[X]	Motoneige/VTT	|____|km	[ ]	Avion
[X]	Bâteau	|____|km	[X]	À pied	|____|km	[ ]	Hélicoptère

Original signé

Responsable du dossier: Date 2023-03-22

Joindre au rapport d'opération, au moins une photo des biens meubles entreprosés, une photo du bâtiment avant, pendant l'intervention et si possible, après l'intervention.

Ministère des Ressources naturelles et des Forêts
Québec

RAPPORT D'OPÉRATION

DATE DE L'INTERVENTION : 2024-02-19	NO DOSSIER : 224149

MODALITÉ D'INTERVENTION

	MRNF	CONTRAT
Brulage	✓	
Démolition		

MOTIF POUR NON-INTERVENTION

☐ Propriétaire s'est déclaré	☐ Présence humaine
☐ Possibilité que le bâtiment appartienne à un autochtone	
☐ Risque pour la sécurité du personnel	
☐ Présence de matières dangereuses ne pouvant être retirées du bâtiment	
☐ Camp disparu	☐ Autre :

BIENS MEUBLES ENTREPOSÉS À PROXIMITÉ DU BÂTIMENT

☐ OUI	✓ NON

Batterie(s)	Bidon(s) d'essence	Bouteille(s) d'huile
Génératrice(s)	Lampe(s) au naphta	Arme(s) à feu
Poêle(s) au bois	Poêle(s) au propane	Réservoir(s) de plastique
Réservoir(s) de propane	Scie(s) mécanique(s)	

DÉCHETS NÉCESSITANT UNE RÉCUPÉRATION

☐ OUI	✓ NON

☐ Tôle	☐ Toile	☐ Fer	☐ Déchets domestiques	☐ Autre

Mode de récupération à privilégier :

Volume estimé : m³

ACCESSIBILITÉ DU SITE

☐ Camion	KM	☐ Motoneige/VTT	KM	☐ Avion	KM
☐ Bateau	KM	☐ À pied	KM	☐ Hélicoptère	KM

Original signé

Technicien en gestion du territoire public

2024-02-19

Date

Joindre au rapport d'opération, au moins une photo des biens meubles entreposés, une photo du bâtiment avant, pendant l'intervention et si possible, après l'intervention.

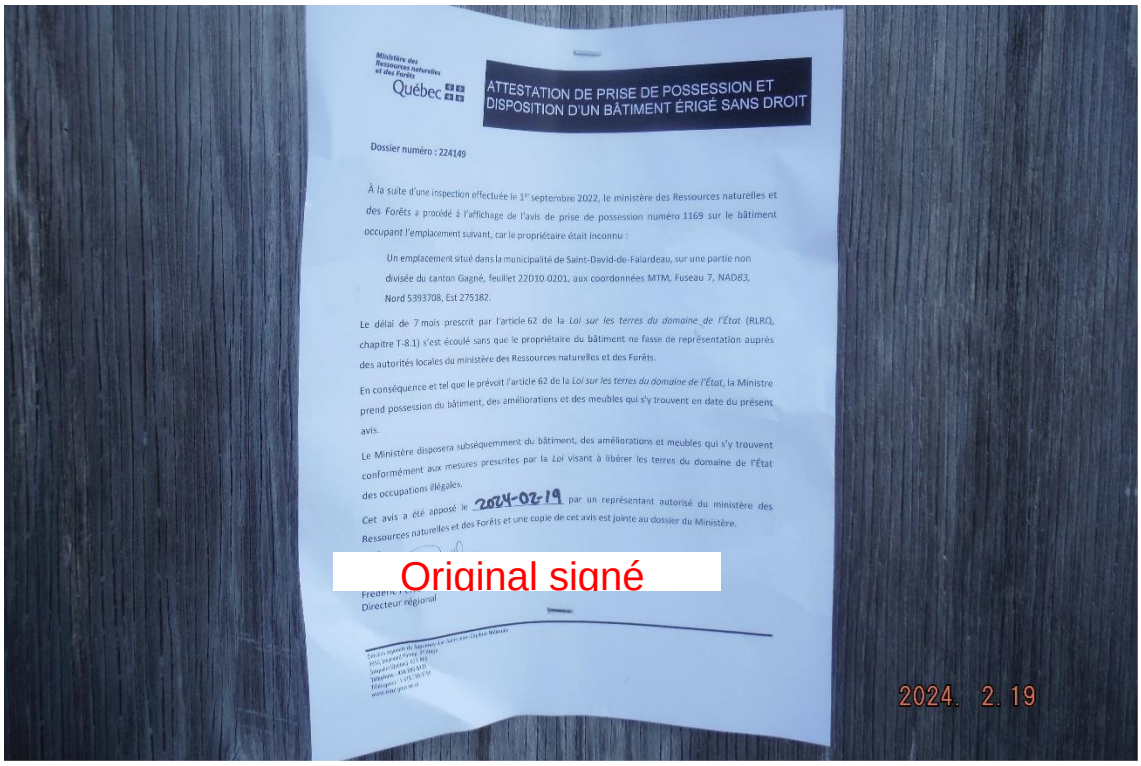
Ministère des Ressources naturelles et des Forêts
Québec
ATTESTATION DE PRISE DE POSSESSION ET DISPOSITION D'UN BÂTIMENT ÉRIGÉ SANS DROIT
Dossier numéro : 224149
À la suite d'une inspection effectuée le 1er septembre 2022, le ministère des Ressources naturelles et des Forêts a procédé à l'affichage de l'avis de prise de possession numéro 1169 sur le bâtiment occupant l'emplacement suivant, car le propriétaire était inconnu :
Un emplacement situé dans la municipalité de Saint-David-de-Falardeau, sur une partie non divisée du canton Gagné, feuillet 22D10-0201, aux coordonnées MTM, Fuseau 7, NAD83, Nord 5393708, Est 275182.
Le délai de 7 mois prescrit par l'article 62 de la Loi sur les terres du domaine de l'État (RLRQ, chapitre T-8.1) s'est écoulé sans que le propriétaire du bâtiment ne fasse de représentation auprès des autorités locales du ministère des Ressources naturelles et des Forêts.
En conséquence et tel que le prévoit l'article 62 de la Loi sur les terres du domaine de l'État, la Ministre prend possession du bâtiment, des améliorations et des meubles qui s'y trouvent en date du présent avis.
Le Ministère disposera subséquemment du bâtiment, des améliorations et meubles qui s'y trouvent conformément aux mesures prescrites par la Loi visant à libérer les terres du domaine de l'État des occupations illégales.
Cet avis a été apposé le 2024-02-19 par un représentant autorisé du ministère des Ressources naturelles et des Forêts et une copie de cet avis est jointe au dossier du Ministère.
Original signé
Directeur régional
2024. 2. 19


2024. 2. 19

Ministère des Ressources naturelles et des Forêts
Québec

RAPPORT D'OPÉRATION

DATE DE L'INTERVENTION : 2024-02-19	**NO DOSSIER :** 224177

MODALITÉ D'INTERVENTION

	MRNF	CONTRAT
Brulage	☑	☐
Démolition	☐	☐

MOTIF POUR NON-INTERVENTION

☐ Propriétaire s'est déclaré	☐ Présence humaine
☐ Possibilité que le bâtiment appartienne à un autochtone	
☐ Risque pour la sécurité du personnel	
☐ Présence de matières dangereuses ne pouvant être retirées du bâtiment	
☐ Camp disparu	☐ Autre :

BIENS MEUBLES ENTREPOSÉS À PROXIMITÉ DU BÂTIMENT

☑ OUI		☐ NON
Batterie(s)	Bidon(s) d'essence	Bouteille(s) d'huile
Génératrice(s)	Lampe(s) au naphta	Arme(s) à feu
Poêle(s) au bois	Poêle(s) au propane	Réservoir(s) de plastique
Réservoir(s) de propane	Scie(s) mécanique(s)	

DÉCHETS NÉCESSITANT UNE RÉCUPÉRATION

☑ OUI				☐ NON
☑ Tôle	☑ Toile	☑ Fer	☑ Déchets domestiques	☐ Autre

Mode de récupération à privilégier : Par contrat.

Volume estimé : m^3

ACCESSIBILITÉ DU SITE

☐ Camion	KM	☐ Motoneige/VTT	KM	☐ Avion	KM
☐ Bateau	KM	☐ À pied	KM	☐ Hélicoptère	KM

Technicien en gestion du territoire public

2024-02-19
Date

Joindre au rapport d'opération, au moins une photo des biens meubles entreposés, une photo du bâtiment avant, pendant l'intervention et si possible, après l'intervention.

Ministère des Ressources naturelles et des Forêts
Québec

RAPPORT D'OPÉRATION

DATE DE L'INTERVENTION : 2024-02-19	NO DOSSIER : 224268

MODALITÉ D'INTERVENTION

	MRNF	CONTRAT
Brulage	✓	
Démolition		

MOTIF POUR NON-INTERVENTION

☐ Propriétaire s'est déclaré	☐ Présence humaine
☐ Possibilité que le bâtiment appartienne à un autochtone	
☐ Risque pour la sécurité du personnel	
☐ Présence de matières dangereuses ne pouvant être retirées du bâtiment	
☐ Camp disparu	☐ Autre :

BIENS MEUBLES ENTREPOSÉS À PROXIMITÉ DU BÂTIMENT

☐ OUI ✓ NON

Batterie(s)	Bidon(s) d'essence	Bouteille(s) d'huile
Génératrice(s)	Lampe(s) au naphta	Arme(s) à feu
Poêle(s) au bois	Poêle(s) au propane	Réservoir(s) de plastique
Réservoir(s) de propane	Scie(s) mécanique(s)	

DÉCHETS NÉCESSITANT UNE RÉCUPÉRATION

☐ OUI ✓ NON

☐ Tôle	☐ Toile	☐ Fer	☐ Déchets domestiques	☐ Autre

Mode de récupération à privilégier :

Volume estimé : m³

ACCESSIBILITÉ DU SITE

☐ Camion	KM	☐ Motoneige/VTT	KM	☐ Avion	KM
☐ Bateau	KM	☐ À pied	KM	☐ Hélicoptère	KM

Original signé

Technicien en gestion du territoire public

2024-02-19

Date

Joindre au rapport d'opération, au moins une photo des biens meubles entreposés, une photo du bâtiment avant, pendant l'intervention et si possible, après l'intervention.


2024. 2. 19

Ministère de l'Énergie et des Ressources naturelles
Québec

RAPPORT D'OPÉRATION

DATE DE L'INTERVENTION: 2023-03-22 **DOSSIER NO:** 227021

Modalité d' intervention

	MERN	Contrat
Brûlage:	X	
Démolition		

Motif pour non-intervention

- ☐ Propriétaire s'est déclaré
- ☐ Possibilité que le bâtiment appartienne à un autochtone
- ☐ Risque pour la sécurité du personnel
- ☐ Présence humaine
- ☐ Présence de matières dangereuses ne pouvant être retirées du bâtiment
- ☐ Camp diparu
- ☐ Autre: _____

Biens meubles entreposés à proximité du bâtiment

☒ Oui ☐ Non

	Batterie(s)	1	PARE BRISE VTT
	Bidon(s) d'essence		
	Bouteille(s) d'huile		
	Génératrice(s)		
	Lampe(s) au naphta		
	Armes à feu		
	Poêle(s) au bois		
	Poêle(s) au propane		
	Réservoir(s) de plastique		
	Réservoir(s) de propane		
	Scie(s) mécanique(s)		

Déchets nécessitant une récupération

☐ Oui ☒ Non

☐ Tôle ☐ Toile ☐ Fer ☐ Déchets domestiques ☐ Autre _____

Mode de récupération à privilégier:

Volume estimé: |_____|m^3

Accessibilité du site

☐	Camion |____|km	☐	Motoneige/VTT |____|km	☐	Avion
☐	Bâteau |____|km	☐	À pied |____|km	☐	Hélicoptère

Responsable du dossier: Original signé Date 2023-03-22

Joindre au rapport d'opération, au moins une photo des biens meubles entreposés, une photo du bâtiment avant, pendant l'intervention et si possible, après l'intervention.

Ministère de l'Énergie et des Ressources naturelles
Québec

RAPPORT D'OPÉRATION

DATE DE L'INTERVENTION: 2023-03-22 **DOSSIER NO:** 227051

Modalité d' intervention

	MERN	Contrat
Brûlage:	X	
Démolition		

Motif pour non-intervention

- ☐ Propriétaire s'est déclaré
- ☐ Possibilité que le bâtiment appartienne à un autochtone
- ☐ Risque pour la sécurité du personnel
- ☐ Présence humaine
- ☐ Présence de matières dangereuses ne pouvant être retirées du bâtiment
- ☐ Camp diparu
- ☐ Autre: _____

Biens meubles entreposés à proximité du bâtiment

☐ Oui ☒ Non

____	Batterie(s)	____	
____	Bidon(s) d'essence	____	
____	Bouteille(s) d'huile	____	
____	Génératrice(s)	____	
____	Lampe(s) au naphta	____	
____	Armes à feu	____	
____	Poêle(s) au bois	____	
____	Poêle(s) au propane	____	
____	Réservoir(s) de plastique	____	
____	Réservoir(s) de propane	____	
____	Scie(s) mécanique(s)	____	

Déchets nécessitant une récupération

☐ Oui ☒ Non

☐ Tôle ☐ Toile ☐ Fer ☐ Déchets domestiques ☐ Autre _____

Mode de récupération à privilégier:

_____

_____

_____

Volume estimé: |_____|m^3

Accessibilité du site

☐	Camion |____|km	☐	Motoneige/VTT |____|km	☐	Avion
☐	Bâteau |____|km	☐	À pied |____|km	☐	Hélicoptère

Original signé

Responsable du dossier: _____ Date 2023-03-22

Joindre au rapport d'opération, au moins une photo des biens meubles entreprosés, une photo du bâtiment avant, pendant l'intervention et si possible, après l'intervention.

Ministère des Ressources naturelles et des Forêts
Québec

RAPPORT D'OPÉRATION

DATE DE L'INTERVENTION : 2024-02-21	**NO DOSSIER :** 227054

MODALITÉ D'INTERVENTION

	MRNF	CONTRAT
Brulage	☑	☐
Démolition	☐	☐

MOTIF POUR NON-INTERVENTION

☐ Propriétaire s'est déclaré	☐ Présence humaine
☐ Possibilité que le bâtiment appartienne à un autochtone	
☐ Risque pour la sécurité du personnel	
☐ Présence de matières dangereuses ne pouvant être retirées du bâtiment	
☐ Camp disparu	☐ Autre :

BIENS MEUBLES ENTREPOSÉS À PROXIMITÉ DU BÂTIMENT

☐ OUI		☑ NON
Batterie(s)	Bidon(s) d'essence	Bouteille(s) d'huile
Génératrice(s)	Lampe(s) au naphta	Arme(s) à feu
Poêle(s) au bois	Poêle(s) au propane	Réservoir(s) de plastique
Réservoir(s) de propane	Scie(s) mécanique(s)	

DÉCHETS NÉCESSITANT UNE RÉCUPÉRATION

☐ OUI				☑ NON
☐ Tôle	☐ Toile	☐ Fer	☐ Déchets domestiques	☐ Autre

Mode de récupération à privilégier :

Volume estimé : m^3

ACCESSIBILITÉ DU SITE

☐ Camion	KM	☐ Motoneige/VTT	KM	☐ Avion	KM
☐ Bateau	KM	☐ À pied	KM	☐ Hélicoptère	KM

Original signé

Technicien en gestion du territoire public

2024-02-21

Date

Joindre au rapport d'opération, au moins une photo des biens meubles entreposés, une photo du bâtiment avant, pendant l'intervention et si possible, après l'intervention.

Ministère des Ressources naturelles et des Forêts
Québec

RAPPORT D'OPÉRATION

DATE DE L'INTERVENTION : 2024-02-21	NO DOSSIER : 227081-01

MODALITÉ D'INTERVENTION

	MRNF	CONTRAT
Brulage	✓	
Démolition		

MOTIF POUR NON-INTERVENTION

	Propriétaire s'est déclaré		Présence humaine
	Possibilité que le bâtiment appartienne à un autochtone		
	Risque pour la sécurité du personnel		
	Présence de matières dangereuses ne pouvant être retirées du bâtiment		
	Camp disparu		Autre :

BIENS MEUBLES ENTREPOSÉS À PROXIMITÉ DU BÂTIMENT

	OUI		✓ NON
Batterie(s)	Bidon(s) d'essence	Bouteille(s) d'huile	
Génératrice(s)	Lampe(s) au naphta	Arme(s) à feu	
Poêle(s) au bois	Poêle(s) au propane	Réservoir(s) de plastique	
Réservoir(s) de propane	Scie(s) mécanique(s)		

DÉCHETS NÉCESSITANT UNE RÉCUPÉRATION

	OUI		✓ NON
☐ Tôle	☐ Toile	☐ Fer	☐ Déchets domestiques	☐ Autre

Mode de récupération à privilégier :

Volume estimé : m³

ACCESSIBILITÉ DU SITE

☐ Camion	KM	☐ Motoneige/VTT	KM	☐ Avion	KM
☐ Bateau	KM	☐ À pied	KM	☐ Hélicoptère	KM

Original signé

Technicien en gestion du territoire public

2024-02-21

Date

Joindre au rapport d'opération, au moins une photo des biens meubles entreposés, une photo du bâtiment avant, pendant l'intervention et si possible, après l'intervention.

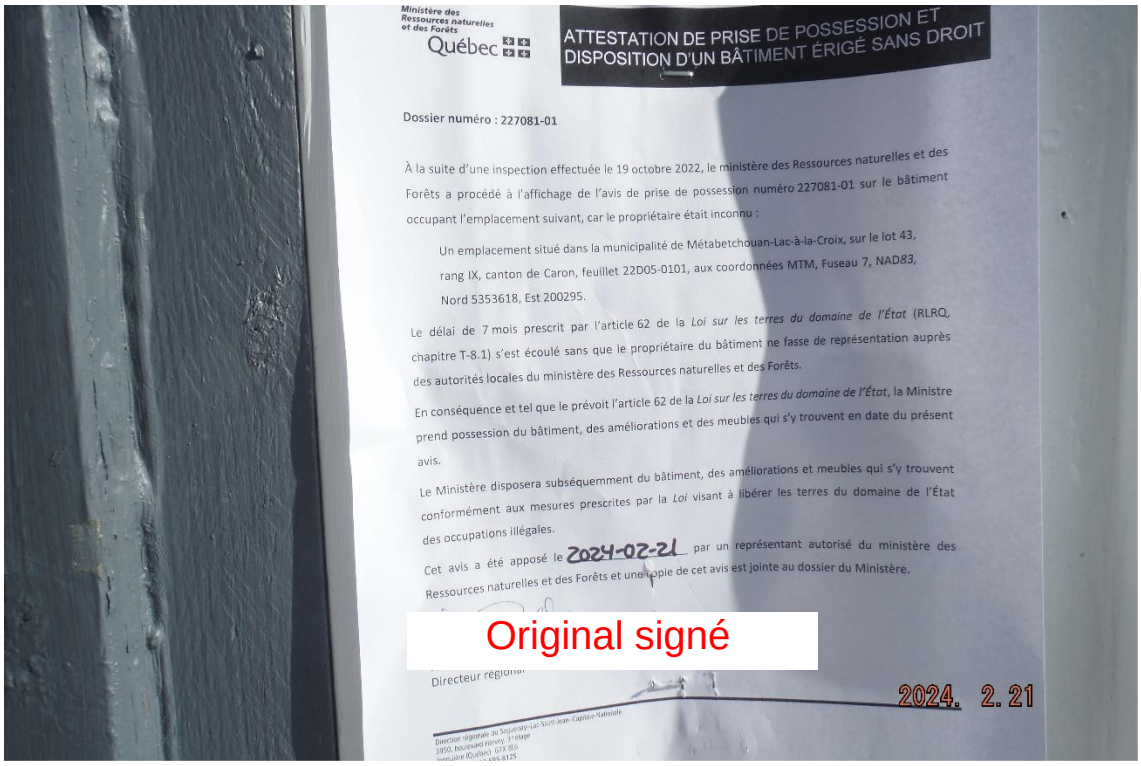

Ministère des Ressources naturelles et des Forêts
Québec

ATTESTATION DE PRISE DE POSSESSION ET DISPOSITION D'UN BÂTIMENT ÉRIGÉ SANS DROIT

Dossier numéro : 227081-01

À la suite d'une inspection effectuée le 19 octobre 2022, le ministère des Ressources naturelles et des Forêts a procédé à l'affichage de l'avis de prise de possession numéro 227081-01 sur le bâtiment occupant l'emplacement suivant, car le propriétaire était inconnu :

Un emplacement situé dans la municipalité de Métabetchouan-Lac-à-la-Croix, sur le lot 43, rang IX, canton de Caron, feuillet 22D05-0101, aux coordonnées MTM, Fuseau 7, NAD83, Nord 5353618, Est 200295.

Le délai de 7 mois prescrit par l'article 62 de la *Loi sur les terres du domaine de l'État* (RLRQ, chapitre T-8.1) s'est écoulé sans que le propriétaire du bâtiment ne fasse de représentation auprès des autorités locales du ministère des Ressources naturelles et des Forêts.

En conséquence et tel que le prévoit l'article 62 de la *Loi sur les terres du domaine de l'État*, la Ministre prend possession du bâtiment, des améliorations et des meubles qui s'y trouvent en date du présent avis.

Le Ministère disposera subséquemment du bâtiment, des améliorations et meubles qui s'y trouvent conformément aux mesures prescrites par la *Loi* visant à libérer les terres du domaine de l'État des occupations illégales.

Cet avis a été apposé le 2024-02-21 par un représentant autorisé du ministère des Ressources naturelles et des Forêts et une copie de cet avis est jointe au dossier du Ministère.

Original signé

Directeur régional

2024. 2. 21



Ministère des Ressources naturelles et des Forêts
Québec

RAPPORT D'OPÉRATION

DATE DE L'INTERVENTION : 2024-02-21	NO DOSSIER : 227081-02

MODALITÉ D'INTERVENTION

	MRNF	CONTRAT
Brulage	☑	☐
Démolition	☐	☐

MOTIF POUR NON-INTERVENTION

☐ Propriétaire s'est déclaré	☐ Présence humaine
☐ Possibilité que le bâtiment appartienne à un autochtone	
☐ Risque pour la sécurité du personnel	
☐ Présence de matières dangereuses ne pouvant être retirées du bâtiment	
☐ Camp disparu	☐ Autre :

BIENS MEUBLES ENTREPOSÉS À PROXIMITÉ DU BÂTIMENT

☐ OUI ☑ NON

Batterie(s)	Bidon(s) d'essence	Bouteille(s) d'huile
Génératrice(s)	Lampe(s) au naphta	Arme(s) à feu
Poêle(s) au bois	Poêle(s) au propane	Réservoir(s) de plastique
Réservoir(s) de propane	Scie(s) mécanique(s)	

DÉCHETS NÉCESSITANT UNE RÉCUPÉRATION

☐ OUI ☑ NON

☐ Tôle	☐ Toile	☐ Fer	☐ Déchets domestiques	☐ Autre

Mode de récupération à privilégier :

Volume estimé : m³

ACCESSIBILITÉ DU SITE

☐ Camion	KM	☐ Motoneige/VTT	KM	☐ Avion	KM
☐ Bateau	KM	☐ À pied	KM	☐ Hélicoptère	KM

Original signé

Technicien en gestion du territoire public

2024-02-21

Date

Joindre au rapport d'opération, au moins une photo des biens meubles entreposés, une photo du bâtiment avant, pendant l'intervention et si possible, après l'intervention.

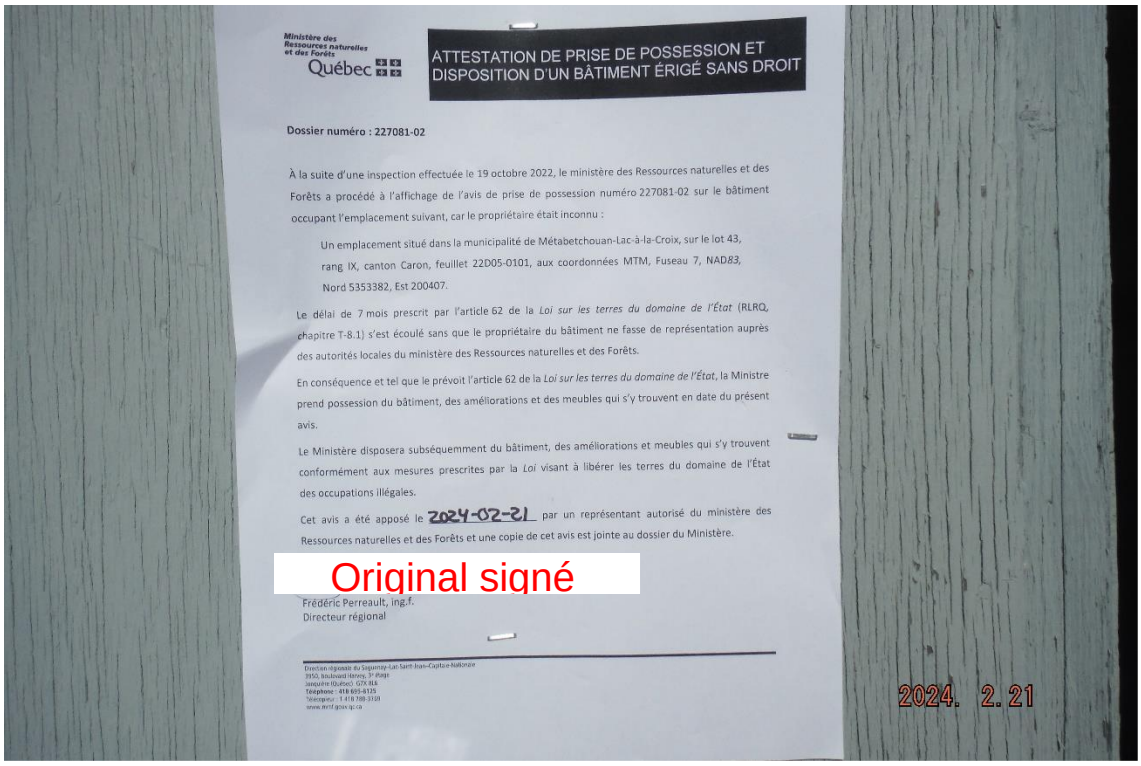

Ministère des Ressources naturelles et des Forêts
Québec

ATTESTATION DE PRISE DE POSSESSION ET DISPOSITION D'UN BÂTIMENT ÉRIGÉ SANS DROIT

Dossier numéro : 227081-02

À la suite d'une inspection effectuée le 19 octobre 2022, le ministère des Ressources naturelles et des Forêts a procédé à l'affichage de l'avis de prise de possession numéro 227081-02 sur le bâtiment occupant l'emplacement suivant, car le propriétaire était inconnu :

Un emplacement situé dans la municipalité de Métabetchouan-Lac-à-la-Croix, sur le lot 43, rang IX, canton Caron, feuillet 22D05-0101, aux coordonnées MTM, Fuseau 7, NAD83, Nord 5353382, Est 200407.

Le délai de 7 mois prescrit par l'article 62 de la *Loi sur les terres du domaine de l'État* (RLRQ, chapitre T-8.1) s'est écoulé sans que le propriétaire du bâtiment ne fasse de représentation auprès des autorités locales du ministère des Ressources naturelles et des Forêts.

En conséquence et tel que le prévoit l'article 62 de la *Loi sur les terres du domaine de l'État*, la Ministre prend possession du bâtiment, des améliorations et des meubles qui s'y trouvent en date du présent avis.

Le Ministère disposera subséquemment du bâtiment, des améliorations et meubles qui s'y trouvent conformément aux mesures prescrites par la *Loi* visant à libérer les terres du domaine de l'État des occupations illégales.

Cet avis a été apposé le 2024-02-21 par un représentant autorisé du ministère des Ressources naturelles et des Forêts et une copie de cet avis est jointe au dossier du Ministère.

Original signé

Frédéric Perreault, ing.f.
Directeur régional

Direction régionale du Saguenay–Lac-Saint-Jean–Capitale-Nationale
3950, boulevard Harvey, 3e étage
Jonquière (Québec) G7X 8L6
Téléphone : 418 695-8125
Télécopieur : 1 418 788-3169
www.mrnf.gouv.qc.ca

2024. 2. 21



2024. 2. 21

Ministère des Ressources naturelles et des Forêts
Québec

RAPPORT D'OPÉRATION

DATE DE L'INTERVENTION : 2024-02-21	NO DOSSIER : 227082

MODALITÉ D'INTERVENTION

	MRNF	CONTRAT
Brulage	☑	☐
Démolition	☐	☐

MOTIF POUR NON-INTERVENTION

☐ Propriétaire s'est déclaré	☐ Présence humaine
☐ Possibilité que le bâtiment appartienne à un autochtone	
☐ Risque pour la sécurité du personnel	
☐ Présence de matières dangereuses ne pouvant être retirées du bâtiment	
☐ Camp disparu	☐ Autre :

BIENS MEUBLES ENTREPOSÉS À PROXIMITÉ DU BÂTIMENT

☐ OUI ☑ NON

Batterie(s)	Bidon(s) d'essence	Bouteille(s) d'huile
Génératrice(s)	Lampe(s) au naphta	Arme(s) à feu
Poêle(s) au bois	Poêle(s) au propane	Réservoir(s) de plastique
Réservoir(s) de propane	Scie(s) mécanique(s)	

DÉCHETS NÉCESSITANT UNE RÉCUPÉRATION

☐ OUI ☑ NON

☐ Tôle	☐ Toile	☐ Fer	☐ Déchets domestiques	☐ Autre

Mode de récupération à privilégier :

Volume estimé : m^3

ACCESSIBILITÉ DU SITE

☐ Camion	KM	☐ Motoneige/VTT	KM	☐ Avion	KM
☐ Bateau	KM	☐ À pied	KM	☐ Hélicoptère	KM

Original signé

Technicien en gestion du territoire public

2024-02-21

Date

Joindre au rapport d'opération, au moins une photo des biens meubles entreposés, une photo du bâtiment avant, pendant l'intervention et si possible, après l'intervention.


ATTESTATION DE PRISE DE POSSESSION ET DISPOSITION D'UN BÂTIMENT ÉRIGÉ SANS DROIT
Original signé
2024. 2. 21


2024. 2. 21

Ministère de l'Énergie et des Ressources naturelles
Québec

RAPPORT D'OPÉRATION

DATE DE L'INTERVENTION: 2019-02-22 **DOSSIER NO:** 234505

Modalité d' intervention

	MERN	Contrat
Brûlage:	X	
Démolition		

Motif pour non-intervention

- ☐ Propriétaire s'est déclaré
- ☐ Possibilité que le bâtiment appartienne à un autochtone
- ☐ Risque pour la sécurité du personnel
- ☐ Présence humaine
- ☐ Présence de matières dangereuses ne pouvant être retirées du bâtiment
- ☐ Camp diparu
- ☐ Autre: _____

Biens meubles entreposés à proximité du bâtiment

☐ Oui ☐ Non

	Batterie(s)	1	Buttane
	Bidon(s) d'essence	1	Scie à viande
	Bouteille(s) d'huile	1	Clé à molette
	Génératrice(s)		
	Lampe(s) au naphta		
	Armes à feu		
	Poêle(s) au bois		
	Poêle(s) au propane		
	Réservoir(s) de plastique		
3	Réservoir(s) de propane 3x2Lbs		
	Scie(s) mécanique(s)		

Déchets nécessitant une récupération

☐ Oui ☒ Non

☐ Tôle ☐ Toile ☐ Fer ☐ Déchets domestiques ☐ Autre _____

Mode de récupération à privilégier:

Volume estimé: _____ m^3

Accessibilité du site

☐	Camion	____km	☐ Motoneige/VTT	____km	☐ Avion
☐	Bâteau	____km	☐ À pied	____km	☐ Hélicoptère

Original signé

Responsable du dossi

Date 2019-02-22

Joindre au rapport d'opération, au moins une photo des biens meubles entreposés, une photo du bâtiment avant, pendant l'intervention et si possible, après l'intervention.

Dossier 234505 2019-02-22

Original signé







Énergie et Ressources naturelles
Québec

DISPOSITION D'UN BÂTIMENT

Le ministère de l'Énergie et des Ressources naturelles a constaté qu'un bâtiment occupait illégalement les terres publiques et il n'a pu en identifier le propriétaire. Conséquemment, un avis de prise de possession a été affiché par la MRC Maria-Chapdelaine le 8 août 2017 sur un bâtiment érigé dans le canton Condé, partie non divisée, lac innommé, feuillet 32H02-200-0101, coordonnées MTM nord 5437371, est 358011, fuseau 8, tel que le prévoit l'article 62 de la Loi sur les terres du domaine de l'État.

Le propriétaire du bâtiment n'a fait aucune représentation auprès des autorités locales du Ministère durant le délai de sept mois prescrit à l'avis. Par conséquent, le Ministère a pris possession du bâtiment le 8 mars 2018 conformément à la législation en vigueur.

Conformément aux mesures prescrites par la Loi, dans le cadre d'un programme d'intervention visant à libérer les terres publiques des occupations illégales, le Ministère a disposé de ce bâtiment le 2019-02-22. Une copie de cet avis est jointe au dossier numéro **234505 00 000** du ministère de l'Énergie et des Ressources naturelles.

Le ministre de l'Énergie et des Ressources naturelles,

Original signé

Frédéric Perreault, ing.f.
Directeur régional

COPIE

3950, boulevard Harvey, 3e étage
Jonquière (Québec) G7X 8L6
Téléphone : 418 695-8125
Télécopieur : 418 695-8133
www.mern.gouv.qc.ca

Énergie et Ressources naturelles
Québec

DISPOSITION D'UN BÂTIMENT

Le ministère de l'Énergie et des Ressources naturelles a constaté qu'un bâtiment occupait illégalement les terres publiques et il n'a pu en identifier le propriétaire. Conséquemment, un avis de prise de possession a été affiché par la MRC de Maria Chapdelaine le 1er septembre 2016 sur un bâtiment érigé dans le canton Primeau, partie non divisée, emplacement, feuillet 22E05-200-0102, coordonnées MTM nord 5467687, est 227315, fuseau 7, tel que le prévoit l'article 62 de la Loi sur les terres du domaine de l'État.

Le propriétaire du bâtiment n'a fait aucune représentation auprès des autorités locales du Ministère durant le délai de sept mois prescrit à l'avis. Par conséquent, le Ministère a pris possession du bâtiment le 2 avril 2017 conformément à la législation en vigueur.

Conformément aux mesures prescrites par la Loi, dans le cadre d'un programme d'intervention visant à libérer les terres publiques des occupations illégales, le Ministère a disposé de ce bâtiment le 2021-03-08
Une copie de cet avis est jointe au dossier numéro **234576 00 000** du ministère de l'Énergie et des Ressources naturelles.

Le ministre de l'Énergie et des Ressources naturelles,

Original signé

Frédéric Perreault, ing.f.
Directeur régional

3950, boulevard Harvey, 3e étage
Jonquière (Québec) G7X 8L6
Téléphone : 418 695-8125
Télécopieur : 418 695-8133
www.mern.gouv.qc.ca

Dossier 234576 2021-03-08

Origina
l signé

Dossier 2345746

2021-03-08

Original signé

Ministère de l'Énergie et des Ressources naturelles
Québec

RAPPORT D'OPÉRATION

DATE DE L'INTERVENTION: 2021-03-08 **DOSSIER NO:** 234576

Modalité d' intervention

	MERN	Contrat
Brûlage:	X	
Démolition		

Motif pour non-intervention

- ☐ Propriétaire s'est déclaré
- ☐ Possibilité que le bâtiment appartienne à un autochtone
- ☐ Risque pour la sécurité du personnel
- ☐ Présence humaine
- ☐ Présence de matières dangereuses ne pouvant être retirées du bâtiment
- ☐ Camp diparu
- ☐ Autre: _____

Biens meubles entreposés à proximité du bâtiment

☒ Oui ☐ Non

	Batterie(s)	1	bouteille buttane
	Bidon(s) d'essence		
	Bouteille(s) d'huile		
	Génératrice(s)		
	Lampe(s) au naphta		
	Armes à feu		
	Poêle(s) au bois		
	Poêle(s) au propane		
	Réservoir(s) de plastique		
2	Réservoir(s) de propane 1 lbs		
	Scie(s) mécanique(s)		

Déchets nécessitant une récupération

☐ Oui ☒ Non

☐ Tôle ☐ Toile ☐ Fer ☐ Déchets domestiques ☐ Autre _____

Mode de récupération à privilégier:

_____

_____

_____

Volume estimé: |_____| m^3

Accessibilité du site

☐	Camion |____|km	☐	Motoneige/VTT |____|km	☐	Avion
☐	Bâteau |____|km	☐	À pied |____|km	☐	Hélicoptère

Responsable du dossier: Denise Charbonneau Date 2021-03-08

Joindre au rapport d'opération, au moins une photo des biens meubles entreposés, une photo du bâtiment avant, pendant l'intervention et si possible, après l'intervention.

Énergie et Ressources naturelles
Québec

Rapport remise en état des lieux

Je soussignée, Denise Charbonneau, ai constaté le 2 décembre 2020, que le propriétaire des installations situés aux coordonnées ci-dessous, a libéré à la satisfaction du Ministère de l'Énergie et des Ressources naturelles le terrain ci-après décrit :

Désignation

Canton Primeau, partie non divisée, emplacement,

Feuillet 22E05-200-0102, coordonnées MTM nord 5470164, est 217286,

Fuseau 7

Remarque :

- Cette constatation fait suite à la prise de possession du bâtiment par le Ministère en date du 17 octobre 2016.
- Comme la toilette sèche n'avait pas été ramassée, nous avons procédé au brûlage.

En foi de quoi, j'ai signé,

À Dolbeau-Mistassini, ce 2 décembre 2020

Original signé

Denise Charbonneau, technicienne en gestion du territoire public

Dossier 234593 00 000

Énergie et Ressources naturelles
Québec

L'occupant a libéré

DISPOSITION D'UN BÂTIMENT

Brosse brûlée

Le ministère de l'Énergie et des Ressources naturelles a constaté qu'un bâtiment occupait illégalement les terres publiques et il n'a pu en identifier le propriétaire. Conséquemment, un avis de prise de possession a été affiché par la MRC de Maria-Chapdelaine le 17 octobre 2016 sur un bâtiment érigé dans le canton Primeau, partie non divisée, emplacement, feuillet 22E05-200-0102, coordonnées MTM nord 5470164, est 217286, fuseau 7, tel que le prévoit l'article 62 de la Loi sur les terres du domaine de l'État.

Le propriétaire du bâtiment n'a fait aucune représentation auprès des autorités locales du Ministère durant le délai de sept mois prescrit à l'avis. Par conséquent, le Ministère a pris possession du bâtiment le 18 mai 2017 conformément à la législation en vigueur.

Conformément aux mesures prescrites par la Loi, dans le cadre d'un programme d'intervention visant à libérer les terres publiques des occupations illégales, le Ministère a disposé de ce bâtiment le 2020-12-02 Une copie de cet avis est jointe au dossier numéro **234593 00 000** du ministère de l'Énergie et des Ressources naturelles.

Le ministre de l'Énergie et des Ressources naturelles,

Original signé

Frédéric Perreault, ing.f.
Directeur régional

3950, boulevard Harvey, 3e étage
Jonquière (Québec) G7X 8L6
Téléphone : 418 695-8125
Télécopieur : 418 695-8133
www.mern.gouv.qc.ca

Dossier 234 563

2020-12-02

Original signé

53-54

Original signé

Dossier 234593 2020-12-02





Ministère de l'Énergie
et des Ressources
naturelles
Québec

ATTESTATION DE PRISE DE POSSESSION ET DISPOSITION D'UN BÂTIMENT ÉRIGÉ SANS DROIT

Dossier numéro : 234658 00 000

À la suite d'une inspection effectuée le 14 juin 2018, la Municipalité régionale de comté de Maria - Chapdelaine a procédé à l'affichage de l'avis de prise de possession numéro 0426 sur le bâtiment occupant l'emplacement suivant, car le propriétaire était inconnu :

> Un emplacement situé dans la municipalité des Passes-Dangereuses, bassin de la rivière Mistassini, partie non divisée, feuillet 22E12-200-0102, aux coordonnées MTM , fuseau 7, NAD83, nord 5487612, est 219309.

Le délai de 7 mois prescrit par l'article 62 de la *Loi sur les terres du domaine de l'État* (RLRQ, chapitre T-8.1) s'est écoulé sans que le propriétaire du bâtiment ne fasse de représentation auprès des autorités locales du ministère de l'Énergie et des Ressources naturelles.

En conséquence et tel que le prévoit l'article 62 de la *Loi sur les terres du domaine de l'État*, le ministre prend possession du bâtiment, des améliorations et des meubles qui s'y trouvent en date du présent avis.

Le ministère disposera subséquemment du bâtiment, des améliorations et meubles qui s'y trouvent conformément aux mesures prescrites par la *Loi* visant à libérer les terres du domaine de l'État des occupations illégales.

Cet avis a été apposé le 2020-03-05 par un représentant autorisé du ministère de l'Énergie et des Ressources naturelles et copie de cet avis est jointe au dossier du ministère.

Original signé

Frédéric Perreault,
Directeur régional

Direction régionale du Saguenay–Lac-Saint-Jean–Capitale-Nationale
3950, boulevard Harvey, 3e étage, Jonquière (Québec) G7X 8L6
Téléphone : 418 695-8125
Télécopieur : 418 695-8133
www.mern.gouv.qc.ca

Dossier 234658 2020-03-05

Original signé





Dossier 234658 2020-03-05

Original signé









Ministère de l'Énergie et des Ressources naturelles
Québec

RAPPORT D'OPÉRATION

DATE DE L'INTERVENTION: 2020-03-05 **DOSSIER NO:** 234658

Modalité d' intervention

	MERN	Contrat
Brûlage:	X	
Démolition		

Motif pour non-intervention

- ☐ Propriétaire s'est déclaré
- ☐ Possibilité que le bâtiment appartienne à un autochtone
- ☐ Risque pour la sécurité du personnel
- ☐ Présence humaine
- ☐ Présence de matières dangereuses ne pouvant être retirées du bâtiment
- ☐ Camp diparu
- ☐ Autre: _____

Biens meubles entreposés à proximité du bâtiment

☐ Oui ☐ Non

|____|	Batterie(s)	|____|	
|____|	Bidon(s) d'essence	|____|	
|____|	Bouteille(s) d'huile	|____|	
|____|	Génératrice(s)	|____|	
|____|	Lampe(s) au naphta	|____|	
|____|	Armes à feu	|____|	
|____|	Poêle(s) au bois	|____|	
|____|	Poêle(s) au propane	|____|	
|____|	Réservoir(s) de plastique	|____|	
|____|	Réservoir(s) de propane	|____|	
|____|	Scie(s) mécanique(s)	|____|	

Déchets nécessitant une récupération

☐ Oui ☒ Non

☐ Tôle ☐ Toile ☐ Fer ☐ Déchets domestiques ☐ Autre _____

Mode de récupération à privilégier:

Rien à récupérer

Volume estimé: |_____|m^3

Accessibilité du site

☐	Camion |____|km	☐	Motoneige/VTT |____|km	☐	Avion
☐	Bâteau |____|km	☐	À pied |____|km	☐	Hélicoptère

Responsable du dossier: Denise Charbonneau Date 2020-03-05

Joindre au rapport d'opération, au moins une photo des biens meubles entreprosés, une photo du bâtiment avant, pendant l'intervention et si possible, après l'intervention.

Ministère de l'Énergie et des Ressources naturelles
Québec

ATTESTATION DE PRISE DE POSSESSION ET DISPOSITION D'UN BÂTIMENT ÉRIGÉ SANS DROIT

Dossier numéro : 234660 00 000

À la suite d'une inspection effectuée le 4 juillet 2018, la MRC de Maria-Chapdelaine a procédé à l'affichage de l'avis de prise de possession numéro 0427 sur le bâtiment occupant l'emplacement suivant, car le propriétaire était inconnu :

> Un emplacement situé dans la municipalité de la rivière Mistassini, canton Youville, partie non divisée, feuillet 32H10-200-0101, aux coordonnées MTM, fuseau 8, NAD83, nord 5487656, est 371324.

Le délai de 7 mois prescrit par l'article 62 de la *Loi sur les terres du domaine de l'État* (RLRQ, chapitre T-8.1) s'est écoulé sans que le propriétaire du bâtiment ne fasse de représentation auprès des autorités locales du ministère de l'Énergie et des Ressources naturelles.

En conséquence et tel que le prévoit l'article 62 de la *Loi sur les terres du domaine de l'État*, le ministre prend possession du bâtiment, des améliorations et des meubles qui s'y trouvent en date du présent avis.

Le ministère disposera subséquemment du bâtiment, des améliorations et meubles qui s'y trouvent conformément aux mesures prescrites par la *Loi* visant à libérer les terres du domaine de l'État des occupations illégales.

Cet avis a été apposé le 2020-03-03 par un représentant autorisé du ministère de l'Énergie et des Ressources naturelles et copie de cet avis est jointe au dossier du ministère.

Original signé

Frédéric Perreault,
Directeur régional

Direction régionale du Saguenay–Lac-Saint-Jean–Capitale-Nationale
3950, boulevard Harvey, 3e étage, Jonquière (Québec) G7X 8L6
Téléphone : 418 695-8125
Télécopieur : 418 695-8133
www.mern.gouv.qc.ca

Dossier 234660 2020-03-03

Original signé

53-54

Original signé

Dossier 2346600
2020-03-03

Original signé





Ministère de l'Énergie et des Ressources naturelles
Québec

RAPPORT D'OPÉRATION

DATE DE L'INTERVENTION: 2020-03-03 **DOSSIER NO:** 234660

Modalité d' intervention

	MERN	Contrat
Brûlage:	X	
Démolition		

Motif pour non-intervention

- ☐ Propriétaire s'est déclaré
- ☐ Possibilité que le bâtiment appartienne à un autochtone
- ☐ Risque pour la sécurité du personnel
- ☐ Présence humaine
- ☐ Présence de matières dangereuses ne pouvant être retirées du bâtiment
- ☐ Camp diparu
- ☐ Autre: _____

Biens meubles entreposés à proximité du bâtiment

☐ Oui ☒ Non

|____|	Batterie(s)	|____|	
|____|	Bidon(s) d'essence	|____|	
|____|	Bouteille(s) d'huile	|____|	
|____|	Génératrice(s)	|____|	
|____|	Lampe(s) au naphta	|____|	
|____|	Armes à feu	|____|	
|____|	Poêle(s) au bois	|____|	
|____|	Poêle(s) au propane	|____|	
|____|	Réservoir(s) de plastique	|____|	
|____|	Réservoir(s) de propane	|____|	
|____|	Scie(s) mécanique(s)	|____|	

Déchets nécessitant une récupération

☐ Oui ☒ Non

☐ Tôle ☐ Toile ☐ Fer ☐ Déchets domestiques ☐ Autre _____

Mode de récupération à privilégier:

_____

_____

_____

Volume estimé: |_____|m^3

Accessibilité du site

☐	Camion |____|km	☐	Motoneige/VTT |____|km	☐	Avion
☐	Bâteau |____|km	☐	À pied |____|km	☐	Hélicoptère

Original signé

Responsable du dossie Date 2020-03-03

Joindre au rapport d'opération, au moins une photo des biens meubles entreposés, une photo du bâtiment avant, pendant l'intervention et si possible, après l'intervention.

Ministère de l'Énergie et des Ressources naturelles
Québec

ATTESTATION DE PRISE DE POSSESSION ET DISPOSITION D'UN BÂTIMENT ÉRIGÉ SANS DROIT

Dossier numéro : 234665 00 000

À la suite d'une inspection effectuée le 14 septembre 2017, la Municipalité régionale de comté (MRC) de Maria-Chapdelaine a procédé à l'affichage de l'avis de prise de possession numéro 0654 sur le bâtiment occupant l'emplacement suivant, car le propriétaire était inconnu :

> Un emplacement situé dans la municipalité des Passes-Dangereuses, bassin de la rivière Mistassini, partie non divisée, étang innommé, feuillet 22L04-200-0101, aux coordonnées MTM , fuseau 7, NAD83, nord 5546695, est 202738.

Le délai de 7 mois prescrit par l'article 62 de la *Loi sur les terres du domaine de l'État* (RLRQ, chapitre T-8.1) s'est écoulé sans que le propriétaire du bâtiment ne fasse de représentation auprès des autorités locales du ministère de l'Énergie et des Ressources naturelles.

En conséquence et tel que le prévoit l'article 62 de la *Loi sur les terres du domaine de l'État*, le ministre prend possession du bâtiment, des améliorations et des meubles qui s'y trouvent en date du présent avis.

Le ministère disposera subséquemment du bâtiment, des améliorations et meubles qui s'y trouvent conformément aux mesures prescrites par la *Loi* visant à libérer les terres du domaine de l'État des occupations illégales.

Cet avis a été apposé le 2023-03-17 par un représentant autorisé du ministère de l'Énergie et des Ressources naturelles et copie de cet avis est jointe au dossier du ministère.

Original signé

Frédéric Perreault,
Directeur régional

Direction régionale du Saguenay–Lac-Saint-Jean–Capitale-Nationale
3950, boulevard Harvey, 3e étage, Jonquière (Québec) G7X 8L6
Téléphone : 418 695-8125
Télécopieur : 418 695-8133
www.mern.gouv.qc.ca



Dossier 234665

2023-03-17

Original signé





Ministère de l'Énergie et des Ressources naturelles
Québec

RAPPORT D'OPÉRATION

DATE DE L'INTERVENTION: 2023-03-17 **DOSSIER NO:** 234665

Modalité d' intervention

	MERN	Contrat
Brûlage:	X	
Démolition		

MS D'ATTPP.

Motif pour non-intervention

- ☐ Propriétaire s'est déclaré
- ☐ Possibilité que le bâtiment appartienne à un autochtone
- ☐ Risque pour la sécurité du personnel
- ☐ Présence humaine
- ☐ Présence de matières dangereuses ne pouvant être retirées du bâtiment
- ☐ Camp diparu
- ☐ Autre: _____

Biens meubles entreposés à proximité du bâtiment

☐ Oui ☒ Non

|____|	Batterie(s)	|____|	
|____|	Bidon(s) d'essence	|____|	
|____|	Bouteille(s) d'huile	|____|	
|____|	Génératrice(s)	|____|	
|____|	Lampe(s) au naphta	|____|	
|____|	Armes à feu	|____|	
|____|	Poêle(s) au bois	|____|	
|____|	Poêle(s) au propane	|____|	
|____|	Réservoir(s) de plastique	|____|	
|____|	Réservoir(s) de propane	|____|	
|____|	Scie(s) mécanique(s)	|____|	

Déchets nécessitant une récupération

☐ Oui ☐ Non

☐ Tôle ☐ Toile ☐ Fer ☐ Déchets domestiques ☐ Autre _____

Mode de récupération à privilégier:

_____

_____

_____

Volume estimé: |_____| m^3

Accessibilité du site

☐	Camion |____|km	☐	Motoneige/VTT |____|km	☐	Avion
☐	Bâteau |____|km	☐	À pied |____|km	☐	Hélicoptère

Responsable du dossier: Denise Charbonneau Date 2023-03-17

Joindre au rapport d'opération, au moins une photo des biens meubles entreposés, une photo du bâtiment avant, pendant l'intervention et si possible, après l'intervention.

Ministère de l'Énergie et des Ressources naturelles
Québec

RAPPORT D'OPÉRATION

DATE DE L'INTERVENTION: 20/02/2019 **DOSSIER NO:** 234167

Modalité d' intervention

	MERN	Contrat
Brûlage:	X	
Démolition		

Motif pour non-intervention

- ☐ Propriétaire s'est déclaré
- ☐ Possibilité que le bâtiment appartienne à un autochtone
- ☐ Risque pour la sécurité du personnel
- ☐ Présence humaine
- ☐ Présence de matières dangereuses ne pouvant être retirées du bâtiment
- ☐ Camp diparu
- ☐ Autre: _____

Biens meubles entreposés à proximité du bâtiment

☒ Oui ☐ Non

	Batterie(s)		
	Bidon(s) d'essence		
	Bouteille(s) d'huile		
	Génératrice(s)		
	Lampe(s) au naphta		
	Armes à feu		
	Poêle(s) au bois		
	Poêle(s) au propane		
	Réservoir(s) de plastique		
3	Réservoir(s) de propane (2L)		
	Scie(s) mécanique(s)		

Déchets nécessitant une récupération

☐ Oui ☒ Non

☐ Tôle ☐ Toile ☐ Fer ☐ Déchets domestiques ☐ Autre _____

Mode de récupération à privilégier:

_____

_____

_____

Volume estimé: |_____|m^3

Accessibilité du site

☐	Camion |____|km	☐	Motoneige/VTT |____|km	☐	Avion
☐	Bâteau |____|km	☐	À pied |____|km	☐	Hélicoptère

Original signé

Responsable du ~~dossie~~ Date 20/02/2019

Joindre au rapport d'opération, au moins une photo des biens meubles entreposés, une photo du bâtiment avant, pendant l'intervention et si possible, après l'intervention.

Dossier 234667 2014-02-20

Original signé









Dossier 234667

Original signé









Énergie et Ressources naturelles
Québec

DISPOSITION D'UN BÂTIMENT

Le ministère de l'Énergie et des Ressources naturelles a constaté qu'un bâtiment occupait illégalement les terres publiques et il n'a pu en identifier le propriétaire. Conséquemment, un avis de prise de possession a été affiché par la MRC Maria Chapdelaine le 18 septembre 2017 sur un bâtiment érigé dans le canton Hudon, partie non divisée, Petit lac Roy, feuillet 32HI01-200-0102, coordonnées MTM nord 5434304, est 411111, fuseau 8, tel que le prévoit l'article 62 de la Loi sur les terres du domaine de l'État.

Le propriétaire du bâtiment n'a fait aucune représentation auprès des autorités locales du Ministère durant le délai de sept mois prescrit à l'avis. Par conséquent, le Ministère a pris possession du bâtiment le 19 avril 2018 conformément à la législation en vigueur.

Conformément aux mesures prescrites par la Loi, dans le cadre d'un programme d'intervention visant à libérer les terres publiques des occupations illégales, le Ministère a disposé de ce bâtiment le 2020-01-22. Une copie de cet avis est jointe au dossier numéro **234668 00 000** du ministère de l'Énergie et des Ressources naturelles.

Le ministre de l'Énergie et des Ressources naturelles,

Original signé

Frédéric Perreault, ing.f.
Directeur régional

3950, boulevard Harvey, 3e étage
Jonquière (Québec) G7X 8L6
Téléphone : 418 695-8125
Télécopieur : 418 695-8133
www.mern.gouv.qc.ca

Dossier # 946668 2020-01-22

Original signé









Énergie et Ressources naturelles
Québec

DISPOSITION D'UN BÂTIMENT

Le ministère de l'Énergie et des Ressources naturelles a constaté qu'un bâtiment occupait illégalement les terres publiques et il n'a pu en identifier le propriétaire. Conséquemment, un avis de prise de possession a été affiché par la MRC de Maria-Chapdelaine le 19 octobre 2017 sur un bâtiment érigé dans le canton Lagorce, partie non divisée, emplacement, feuillet 32H10-200-0102, coordonnées MTM nord 5498362, est 361858, fuseau 8, tel que le prévoit l'article 62 de la Loi sur les terres du domaine de l'État.

Le propriétaire du bâtiment n'a fait aucune représentation auprès des autorités locales du Ministère durant le délai de sept mois prescrit à l'avis. Par conséquent, le Ministère a pris possession du bâtiment le 20 mai 2018 conformément à la législation en vigueur.

Conformément aux mesures prescrites par la Loi, dans le cadre d'un programme d'intervention visant à libérer les terres publiques des occupations illégales, le Ministère a disposé de ce bâtiment le 2019-04-10. Une copie de cet avis est jointe au dossier numéro **234676 00 000** du ministère de l'Énergie et des Ressources naturelles.

Le ministre de l'Énergie et des Ressources naturelles,

Original signé

Frédéric Perreault, ing.f.
Directeur régional

3950, boulevard Harvey, 3e étage
Jonquière (Québec) G7X 8L6
Téléphone : 418 695-8125
Télécopieur : 418 695-8133
www.mern.gouv.qc.ca

Ministère de l'Énergie et des Ressources naturelles
Québec

RAPPORT D'OPÉRATION

DATE DE L'INTERVENTION: 2019-04-16 **DOSSIER NO:** 234676

Modalité d' intervention

	MERN	Contrat
Brûlage:	X	
Démolition		

Motif pour non-intervention

- ☐ Propriétaire s'est déclaré
- ☐ Possibilité que le bâtiment appartienne à un autochtone
- ☐ Risque pour la sécurité du personnel
- ☐ Présence humaine
- ☐ Présence de matières dangereuses ne pouvant être retirées du bâtiment
- ☐ Camp diparu
- ☐ Autre: _____

Biens meubles entreposés à proximité du bâtiment

☐ Oui ☒ Non

☐	Batterie(s)	☐	
☐	Bidon(s) d'essence	☐	
☐	Bouteille(s) d'huile	☐	
☐	Génératrice(s)	☐	
☐	Lampe(s) au naphta	☐	
☐	Armes à feu	☐	
☐	Poêle(s) au bois	☐	
☐	Poêle(s) au propane	☐	
☐	Réservoir(s) de plastique	☐	
☐	Réservoir(s) de propane	☐	
☐	Scie(s) mécanique(s)	☐	

Déchets nécessitant une récupération

☐ Oui ☒ Non

☐ Tôle ☐ Toile ☐ Fer ☐ Déchets domestiques ☐ Autre _____

Mode de récupération à privilégier:

_____

_____

_____

Volume estimé: |_____| m^3

Accessibilité du site

☐	Camion |____|km	☐	Motoneige/VTT |____|km	☐	Avion
☐	Bâteau |____|km	☐	À pied |____|km	☐	Hélicoptère

Original signé

Responsable du dossi

Date 2019-04-10

Joindre au rapport d'opération, au moins une photo des biens meubles entreposés, une photo du bâtiment avant, pendant l'intervention et si possible, après l'intervention.

Dossier : 234676 2017-04-10

Original signé

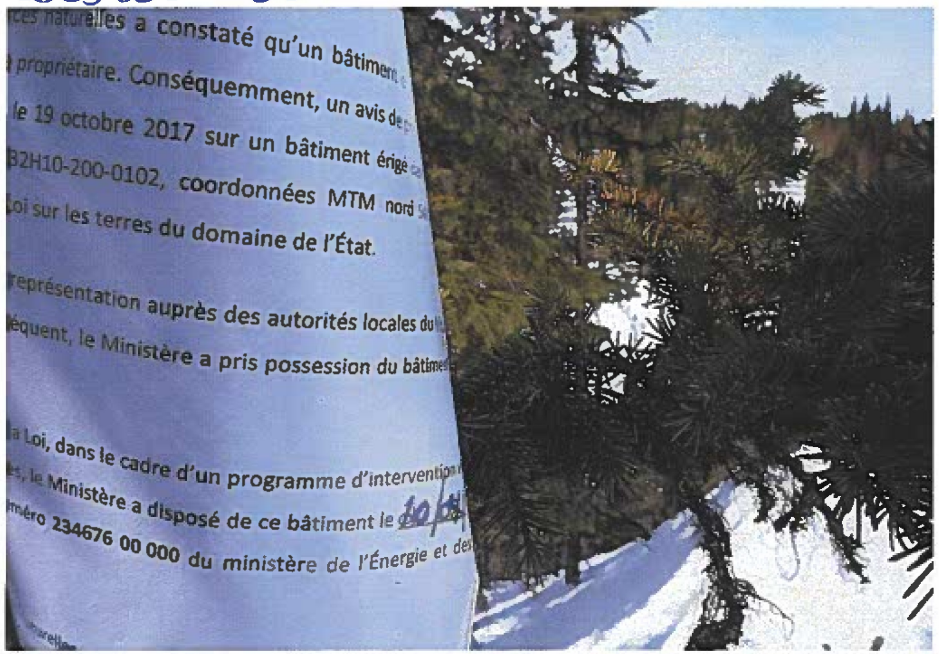







Dossier : 234676 2019-04-10









Énergie et Ressources naturelles
Québec

DISPOSITION D'UN BÂTIMENT

Le ministère de l'Énergie et des Ressources naturelles a constaté qu'un bâtiment occupait illégalement les terres publiques et il n'a pu en identifier le propriétaire. Conséquemment, un avis de prise de possession a été affiché par la MRC de Maria-Chapdelaine le 19 octobre 2017 sur un bâtiment érigé dans le canton Lagorce, partie non divisée, emplacement, feuillet 32H10-200-0102, coordonnées MTM nord 5497934, est 362325, fuseau 8, tel que le prévoit l'article 62 de la Loi sur les terres du domaine de l'État.

Le propriétaire du bâtiment n'a fait aucune représentation auprès des autorités locales du Ministère durant le délai de sept mois prescrit à l'avis. Par conséquent, le Ministère a pris possession du bâtiment le 20 mai 2018 conformément à la législation en vigueur.

Conformément aux mesures prescrites par la Loi, dans le cadre d'un programme d'intervention visant à libérer les terres publiques des occupations illégales, le Ministère a disposé de ce bâtiment le 2019-04-10. Une copie de cet avis est jointe au dossier numéro **234677 00 000** du ministère de l'Énergie et des Ressources naturelles.

Le ministre de l'Énergie et des Ressources naturelles,

Original signé

Frédéric Perreault, ing.f.
Directeur régional

3950, boulevard Harvey, 3e étage
Jonquière (Québec) G7X 8L6
Téléphone : 418 695-8125
Télécopieur : 418 695-8133
www.mern.gouv.qc.ca

Ministère de l'Énergie et des Ressources naturelles
Québec

RAPPORT D'OPÉRATION

DATE DE L'INTERVENTION: 2019-04-10 **DOSSIER NO:** 234677

Modalité d' intervention

	MERN	Contrat
Brûlage:	X	
Démolition		

Motif pour non-intervention

- ☐ Propriétaire s'est déclaré
- ☐ Possibilité que le bâtiment appartienne à un autochtone
- ☐ Risque pour la sécurité du personnel
- ☐ Présence humaine
- ☐ Présence de matières dangereuses ne pouvant être retirées du bâtiment
- ☐ Camp diparu
- ☐ Autre: _____

Biens meubles entreposés à proximité du bâtiment

☐ Oui ☒ Non

☐	Batterie(s)	☐	
☐	Bidon(s) d'essence	☐	
☐	Bouteille(s) d'huile	☐	
☐	Génératrice(s)	☐	
☐	Lampe(s) au naphta	☐	
☐	Armes à feu	☐	
☐	Poêle(s) au bois	☐	
☐	Poêle(s) au propane	☐	
☐	Réservoir(s) de plastique	☐	
☐	Réservoir(s) de propane	☐	
☐	Scie(s) mécanique(s)	☐	

Déchets nécessitant une récupération

☐ Oui ☒ Non

☐ Tôle ☐ Toile ☐ Fer ☐ Déchets domestiques ☐ Autre _____

Mode de récupération à privilégier:

_____

_____

_____

Volume estimé: |_____|m^3

Accessibilité du site

☐	Camion |___|km	☐	Motoneige/VTT |___|km	☐	Avion
☐	Bâteau |___|km	☐	À pied |___|km	☐	Hélicoptère

Original signé

Responsable du dossier _____ Date 2019-04-10

Joindre au rapport d'opération, au moins une photo des biens meubles entreposés, une photo du bâtiment avant, pendant l'intervention et si possible, après l'intervention.

Dossier 234677 2019-04-10

Original signé









Dossier : 234677 2019-04-16

Original signé









Ministère de l'Énergie et des Ressources naturelles
Québec

RAPPORT D'OPÉRATION

DATE DE L'INTERVENTION: 2019-02-20 **DOSSIER NO:** 23469

Modalité d' intervention

	MERN	Contrat
Brûlage:	X	
Démolition		

Camp vide

Motif pour non-intervention

- ☐ Propriétaire s'est déclaré
- ☐ Possibilité que le bâtiment appartienne à un autochtone
- ☐ Risque pour la sécurité du personnel
- ☐ Présence humaine
- ☐ Présence de matières dangereuses ne pouvant être retirées du bâtiment
- ☐ Camp diparu
- ☐ Autre: _____

Biens meubles entreposés à proximité du bâtiment

☐ Oui ☒ Non

☐	Batterie(s)	☐ _____
☐	Bidon(s) d'essence	☐ _____
☐	Bouteille(s) d'huile	☐ _____
☐	Génératrice(s)	☐ _____
☐	Lampe(s) au naphta	☐ _____
☐	Armes à feu	☐ _____
☐	Poêle(s) au bois	☐ _____
☐	Poêle(s) au propane	☐ _____
☐	Réservoir(s) de plastique	☐ _____
☐	Réservoir(s) de propane	☐ _____
☐	Scie(s) mécanique(s)	☐ _____

Déchets nécessitant une récupération

☐ Oui ☒ Non

☐ Tôle ☐ Toile ☐ Fer ☐ Déchets domestiques ☐ Autre _____

Mode de récupération à privilégier:

_____

_____

_____

Volume estimé: |_____| m^3

Accessibilité du site

☐	Camion |____|km	☐	Motoneige/VTT |____|km	☐	Avion
☐	Bâteau |____|km	☐	À pied |____|km	☐	Hélicoptère

Original signé

Responsable du dossier

Date 2019-02-20

Joindre au rapport d'opération, au moins une photo des biens meubles entreposés, une photo du bâtiment avant, pendant l'intervention et si possible, après l'intervention.

Dossier 234691 2019-02-20



Original signé





Ministère de l'Énergie et des Ressources naturelles
Québec

RAPPORT D'OPÉRATION

DATE DE L'INTERVENTION: 234693 **DOSSIER NO:** 234693

Modalité d' intervention

	MERN	Contrat
Brûlage:	X	
Démolition		

Motif pour non-intervention

- ☐ Propriétaire s'est déclaré
- ☐ Possibilité que le bâtiment appartienne à un autochtone
- ☐ Risque pour la sécurité du personnel
- ☐ Présence humaine
- ☐ Présence de matières dangereuses ne pouvant être retirées du bâtiment
- ☐ Camp diparu
- ☐ Autre: _____

Biens meubles entreposés à proximité du bâtiment

☐ Oui ☒ Non

☐	Batterie(s)	☐	
☐	Bidon(s) d'essence	☐	
☐	Bouteille(s) d'huile	☐	
☐	Génératrice(s)	☐	
☐	Lampe(s) au naphta	☐	
☐	Armes à feu	☐	
☐	Poêle(s) au bois	☐	
☐	Poêle(s) au propane	☐	
☐	Réservoir(s) de plastique	☐	
☐	Réservoir(s) de propane	☐	
☐	Scie(s) mécanique(s)	☐	

Déchets nécessitant une récupération

☐ Oui ☒ Non

☐ Tôle ☐ Toile ☐ Fer ☐ Déchets domestiques ☐ Autre _____

Mode de récupération à privilégier:

_____

_____

_____

Volume estimé: |_____| m^3

Accessibilité du site

☐	Camion |___|km	☐	Motoneige/VTT |___|km	☐	Avion
☐	Bâteau |___|km	☐	À pied |___|km	☐	Hélicoptère

Original signé

Responsable du dossier _____ Date 2019-03-19

Joindre au rapport d'opération, au moins une photo des biens meubles entreposés, une photo du bâtiment avant, pendant l'intervention et si possible, après l'intervention.





Dossier 234693 2019-03-19





Original signé





Dossier 2346693

2019-03-19



Original signé



Énergie et Ressources naturelles
Québec

DISPOSITION D'UN BÂTIMENT

Le ministère de l'Énergie et des Ressources naturelles a constaté qu'un bâtiment occupait illégalement les terres publiques et il n'a pu en identifie le propriétaire. Conséquemment, un avis de prise de possession a été affiché par la MRC Maria-Chapdelaine le 8 novembre 2017 sur un bâtiment érigé dans le canton Théberge, partie non divisée, rivière du Chef, feuillet 32H06-200-0201, coordonnées MTM nord 5481420, est 314081, fuseau 8, tel que le prévoit l'article 62 de la Loi sur les terres du domaine de l'État.

Le propriétaire du bâtiment n'a fait aucune représentation auprès des autorités locales du Ministère durant le délai de sept mois prescrit à l'avis. Par conséquent, le Ministère a pris possession du bâtiment le 3 juin 2018 conformément à la législation en vigueur.

Conformément aux mesures prescrites par la Loi, dans le cadre d'un programme d'intervention visant à libérer les terres publiques des occupations illégales, le Ministère a disposé de ce bâtiment le 2019-03-19. Une copie de cet avis est jointe au dossier numéro **234693 00 000** du ministère de l'Énergie et des Ressources naturelles.

Le ministre de l'Énergie et des Ressources naturelles,

Original signé

Frédéric Perreault, ing.f.
Directeur régional

COPIE

3950, boulevard Harvey, 3e étage
Jonquière (Québec) G7X 8L6
Téléphone : 418 695-8125
Télécopieur : 418 695-8133
www.mern.gouv.qc.ca

Ministère de l'Énergie et des Ressources naturelles
Québec

RAPPORT D'OPÉRATION

DATE DE L'INTERVENTION: 20/02/2019 **DOSSIER NO:** 234695

Modalité d' intervention

Brûlage:	MERN X	Contrat
Démolition		

Motif pour non-intervention

- ☐ Propriétaire s'est déclaré
- ☐ Possibilité que le bâtiment appartienne à un autochtone
- ☐ Risque pour la sécurité du personnel
- ☐ Présence humaine
- ☐ Présence de matières dangereuses ne pouvant être retirées du bâtiment
- ☐ Camp diparu
- ☐ Autre: _____

Biens meubles entreposés à proximité du bâtiment

☒ Oui ☐ Non

	Batterie(s)	1	canne de butane
	Bidon(s) d'essence		
	Bouteille(s) d'huile		
	Génératrice(s)		
	Lampe(s) au naphta		
	Armes à feu		
	Poêle(s) au bois		
	Poêle(s) au propane		
	Réservoir(s) de plastique		
1	Réservoir(s) de propane (24)		
	Scie(s) mécanique(s)		

Déchets nécessitant une récupération

☒ Oui ☐ Non

☐ Tôle ☐ Toile ☒ Fer ☒ Déchets domestiques ☐ Autre _____

Mode de récupération à privilégier:
Poêle à bois + tuyau de poêle
Toit en Tôle

Volume estimé: 1 m³

Accessibilité du site

☐	Camion ___km	☒	Motoneige/VTT ___km	☐	Avion
☐	Bâteau ___km	☐	À pied ___km	☐	Hélicoptère

Original signé

Responsable du dossier _____ Date 20/02/2019

Joindre au rapport d'opération, au moins une photo des biens meubles entreposés, une photo du bâtiment avant, pendant l'intervention et si possible, après l'intervention.

Dossier 234695 2019-02-20

Original signé

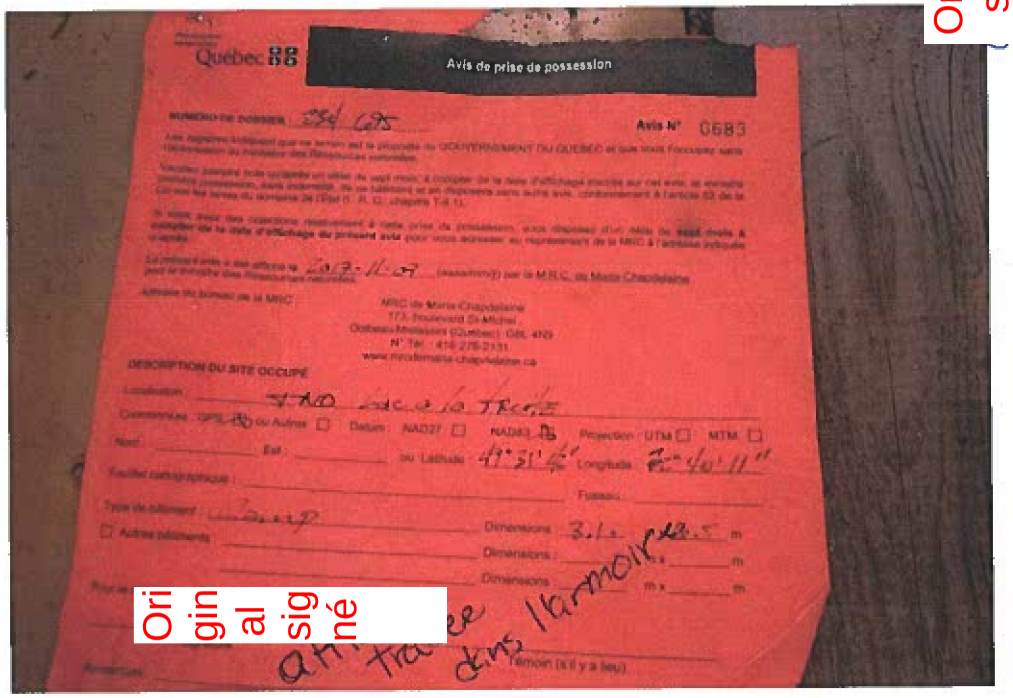
Québec 88

Avis de prise de possession

NUMÉRO DE DOSSIER 234 695

Avis N° 0683

Le présent avis a été affiché le 2019-11-09 (assermenté) par la M.R.C. de Maria-Chapdelaine

Affiché du bureau de la MRC

MRC de Maria-Chapdelaine
173, boulevard St-Michel
Dolbeau-Mistassini (Québec) G8L 4N9
N° Tél. : 418 276-2131
www.mrcdemaria-chapdelaine.ca

DESCRIPTION DU SITE OCCUPÉ

Localisation : [illegible]

Coordonnées : GPS ☒ ou Autres ☐ Datum : NAD27 ☐ NAD83 ☒ Projection : UTM ☐ MTM ☐

Nord : Est : ou Latitude 49°31'45" Longitude 72°40'11"

Feuillet cartographique : Fuseau :

Type de bâtiment : [illegible] Dimensions 3.1 m x 22.5 m

☐ Autres bâtiments Dimensions : m x m

Dimensions : m x m

Pour les [illegible]

Attachée dans l'armoir

Témoin (s'il y a lieu)

Original signé







Énergie et Ressources naturelles
Québec

DISPOSITION D'UN BÂTIMENT

Le ministère de l'Énergie et des Ressources naturelles a constaté qu'un bâtiment occupait illégalement les terres publiques et il n'a pu en identifier le propriétaire. Conséquemment, un avis de prise de possession a été affiché par la MRC de Maria-Chapdelaine le 29 novembre 2017 sur un bâtiment érigé dans le canton Dufresne, partie non divisée, emplacement, feuillet 32H07-200-0201, coordonnées MTM nord 5475701, est 345649, fuseau 8, tel que le prévoit l'article 62 de la Loi sur les terres du domaine de l'État.

Le propriétaire du bâtiment n'a fait aucune représentation auprès des autorités locales du Ministère durant le délai de sept mois prescrit à l'avis. Par conséquent, le Ministère a pris possession du bâtiment le 30 juin 2018 conformément à la législation en vigueur.

Conformément aux mesures prescrites par la Loi, dans le cadre d'un programme d'intervention visant à libérer les terres publiques des occupations illégales, le Ministère a disposé de ce bâtiment le 2019-04-17. Une copie de cet avis est jointe au dossier numéro **234700 00 000** du ministère de l'Énergie et des Ressources naturelles.

Le ministre de l'Énergie et des Ressources naturelles,

Original signé

Frédéric Perreault, ing.f.
Directeur régional

3950, boulevard Harvey, 3e étage
Jonquière (Québec) G7X 8L6
Téléphone : 418 695-8125
Télécopieur : 418 695-8133
www.mern.gouv.qc.ca

Dossier 234700 2019-04-17

Original signé









Dossier 234700 2015-04-17

Original signé

Original signé

Ministère de l'Énergie et des Ressources naturelles
Québec

RAPPORT D'OPÉRATION

DATE DE L'INTERVENTION: 2019-04-17 **DOSSIER NO:** 234700

Modalité d' intervention

	MERN	Contrat
Brûlage:	X	
Démolition		

Motif pour non-intervention

- ☐ Propriétaire s'est déclaré
- ☐ Possibilité que le bâtiment appartienne à un autochtone
- ☐ Risque pour la sécurité du personnel
- ☐ Présence humaine
- ☐ Présence de matières dangereuses ne pouvant être retirées du bâtiment
- ☐ Camp diparu
- ☐ Autre: _____

Biens meubles entreposés à proximité du bâtiment

☐ Oui ☒ Non

|____|	Batterie(s)	|____|	
|____|	Bidon(s) d'essence	|____|	
|____|	Bouteille(s) d'huile	|____|	
|____|	Génératrice(s)	|____|	
|____|	Lampe(s) au naphta	|____|	
|____|	Armes à feu	|____|	
|____|	Poêle(s) au bois	|____|	
|____|	Poêle(s) au propane	|____|	
|____|	Réservoir(s) de plastique	|____|	
|____|	Réservoir(s) de propane	|____|	
|____|	Scie(s) mécanique(s)	|____|	

Déchets nécessitant une récupération

☒ Oui ☐ Non toit en Tôle - Frame de roulotte Poêle à Bois

☒ Tôle ☐ Toile ☒ Fer ☐ Déchets domestiques ☐ Autre _____

Mode de récupération à privilégier:
chemin accessible en VTT

Volume estimé: |5| m^3

Accessibilité du site

☐	Camion |___|km	☒	Motoneige/VTT |3|km	☐	Avion
☐	Bâteau |___|km	☐	À pied |___|km	☐	Hélicoptère

Responsable du dossier: Denise Charbonneau Date 2019-04-17

Joindre au rapport d'opération, au moins une photo des biens meubles entreposés, une photo du bâtiment avant, pendant l'intervention et si possible, après l'intervention.

Ministère de l'Énergie et des Ressources naturelles
Québec

RAPPORT D'OPÉRATION

DATE DE L'INTERVENTION: 2019-02-22 **DOSSIER NO:** 234705

Modalité d' intervention

Brûlage: MERN ☒ Contrat ☐

Démolition ☐ Contrat ☐

Camp abandonné difficile à brûler pas de combustible fermer le dossier

Motif pour non-intervention

- ☐ Propriétaire s'est déclaré
- ☐ Possibilité que le bâtiment appartienne à un autochtone
- ☐ Risque pour la sécurité du personnel
- ☐ Présence humaine
- ☐ Présence de matières dangereuses ne pouvant être retirées du bâtiment
- ☐ Camp diparu
- ☐ Autre: _____

Biens meubles entreposés à proximité du bâtiment

☐ Oui ☐ Non

☐	Batterie(s)	☐	
☐	Bidon(s) d'essence	☐	
☐	Bouteille(s) d'huile	☐	
☐	Génératrice(s)	☐	
☐	Lampe(s) au naphta	☐	
☐	Armes à feu	☐	
☐	Poêle(s) au bois	☐	
☐	Poêle(s) au propane	☐	
☐	Réservoir(s) de plastique	☐	
☐	Réservoir(s) de propane	☐	
☐	Scie(s) mécanique(s)	☐	

Déchets nécessitant une récupération

☐ Oui ☐ Non

☐ Tôle ☐ Toile ☐ Fer ☐ Déchets domestiques ☐ Autre _____

Mode de récupération à privilégier:

_____

_____

_____

Volume estimé: |_____|m^3

Accessibilité du site

☐	Camion |____|km	☐	Motoneige/VTT |____|km	☐	Avion
☐	Bâteau |____|km	☐	À pied |____|km	☐	Hélicoptère

Original signé

Responsable du dossier _____ Date 2019-02-22

Joindre au rapport d'opération, au moins une photo des biens meubles entreposés, une photo du bâtiment avant, pendant l'intervention et si possible, après l'intervention.

Dossier 234705 2019-02-22

Original signé







53-54

Énergie et Ressources naturelles
Québec

DISPOSITION D'UN BÂTIMENT

Le ministère de l'Énergie et des Ressources naturelles a constaté qu'un bâtiment occupait illégalement les terres publiques et il n'a pu en identifier le propriétaire. Conséquemment, un avis de prise de possession a été affiché par la MRC Maria-Chapdelaine le 30 novembre 2017 sur un bâtiment érigé dans le canton Bourbon, partie non divisée, les Étangs, feuillet 32H02-200-0202, coordonnées MTM nord 5443957, est 367394, fuseau 8, tel que le prévoit l'article 62 de la Loi sur les terres du domaine de l'État.

Le propriétaire du bâtiment n'a fait aucune représentation auprès des autorités locales du Ministère durant le délai de sept mois prescrit à l'avis. Par conséquent, le Ministère a pris possession du bâtiment le 1er juillet 2018 conformément à la législation en vigueur.

Conformément aux mesures prescrites par la Loi, dans le cadre d'un programme d'intervention visant à libérer les terres publiques des occupations illégales, le Ministère a disposé de ce bâtiment le 2019-02-22. Une copie de cet avis est jointe au dossier numéro **234705 00 000** du ministère de l'Énergie et des Ressources naturelles.

Le ministre de l'Énergie et des Ressources naturelles,

Original signé

Frédéric Perreault, ing.f.
Directeur régional

COPIE

3950, boulevard Harvey, 3e étage
Jonquière (Québec) G7X 8L6
Téléphone : 418 695-8125
Télécopieur : 418 695-8133
www.mern.gouv.qc.ca

Énergie et Ressources naturelles
Québec

DISPOSITION D'UN BÂTIMENT

Le ministère de l'Énergie et des Ressources naturelles a constaté qu'un bâtiment occupait illégalement les terres publiques et il n'a pu en identifier le propriétaire. Conséquemment, un avis de prise de possession a été affiché par la MRC de Maria Chapdelaine le 13 mars 2018 sur un bâtiment érigé dans le canton Desautels, partie non divisée, lac innommé, feuillet 32H06-200-0202, coordonnées MTM nord 5478826, est 329195, fuseau 8, tel que le prévoit l'article 62 de la Loi sur les terres du domaine de l'État.

Le propriétaire du bâtiment n'a fait aucune représentation auprès des autorités locales du Ministère durant le délai de sept mois prescrit à l'avis. Par conséquent, le Ministère a pris possession du bâtiment le 11 novembre 2018 conformément à la législation en vigueur.

Conformément aux mesures prescrites par la Loi, dans le cadre d'un programme d'intervention visant à libérer les terres publiques des occupations illégales, le Ministère a disposé de ce bâtiment le 2020-03-03. Une copie de cet avis est jointe au dossier numéro **234730 00 000** du ministère de l'Énergie et des Ressources naturelles.

Le ministre de l'Énergie et des Ressources naturelles,

Original signé

Frédéric Perreault ing.f.
Directeur régional

3950, boulevard Harvey, 3e étage
Jonquière (Québec) G7X 8L6
Téléphone : 418 695-8125
Télécopieur : 418 695-8133
www.mern.gouv.qc.ca

Dossier 234730 2020-03-03

Original signé









Ministère de l'Énergie et des Ressources naturelles
Québec

RAPPORT D'OPÉRATION

DATE DE L'INTERVENTION: 2020-03-03 **DOSSIER NO:** 234730

Modalité d' intervention

	MERN	Contrat
Brûlage:	X	
Démolition		

Motif pour non-intervention

- ☐ Propriétaire s'est déclaré
- ☐ Possibilité que le bâtiment appartienne à un autochtone
- ☐ Risque pour la sécurité du personnel
- ☐ Présence humaine
- ☐ Présence de matières dangereuses ne pouvant être retirées du bâtiment
- ☐ Camp diparu
- ☐ Autre: _____

Biens meubles entreposés à proximité du bâtiment

☐ Oui ☒ Non

|____|	Batterie(s)	|____|	
|____|	Bidon(s) d'essence	|____|	
|____|	Bouteille(s) d'huile	|____|	
|____|	Génératrice(s)	|____|	
|____|	Lampe(s) au naphta	|____|	
|____|	Armes à feu	|____|	
|____|	Poêle(s) au bois	|____|	
|____|	Poêle(s) au propane	|____|	
|____|	Réservoir(s) de plastique	|____|	
|____|	Réservoir(s) de propane	|____|	
|____|	Scie(s) mécanique(s)	|____|	

Déchets nécessitant une récupération

☐ Oui ☒ Non

☒ Tôle ☐ Toile ☐ Fer ☐ Déchets domestiques ☐ Autre _____

Mode de récupération à privilégier:
Accessible en VTT ou Motoneige -> Reste Tôle du tout.

Volume estimé: |<1____|m^3

Accessibilité du site

☐	Camion |____|km	☒	Motoneige/VTT |____|km	☐	Avion
☐	Bâteau |____|km	☐	À pied |____|km	☐	Hélicoptère

Original signé

Responsable du dos: Date 2020-03-03

Joindre au rapport d'opération, au moins une photo des biens meubles entreprosés, une photo du bâtiment avant, pendant l'intervention et si possible, après l'intervention.

Ministère de l'Énergie et des Ressources naturelles
Québec

RAPPORT D'OPÉRATION

DATE DE L'INTERVENTION: 2019-03-19 **DOSSIER NO:** 234737

Modalité d' intervention

	MERN	Contrat
Brûlage:	X	
Démolition		

Motif pour non-intervention

- ☐ Propriétaire s'est déclaré
- ☐ Possibilité que le bâtiment appartienne à un autochtone
- ☐ Risque pour la sécurité du personnel
- ☐ Présence humaine
- ☐ Présence de matières dangereuses ne pouvant être retirées du bâtiment
- ☐ Camp diparu
- ☐ Autre: _____

Biens meubles entreposés à proximité du bâtiment

☐ Oui ☒ Non

|____|	Batterie(s)	|____|	
|____|	Bidon(s) d'essence	|____|	
|____|	Bouteille(s) d'huile	|____|	
|____|	Génératrice(s)	|____|	
|____|	Lampe(s) au naphta	|____|	
|____|	Armes à feu	|____|	
|____|	Poêle(s) au bois	|____|	
|____|	Poêle(s) au propane	|____|	
|____|	Réservoir(s) de plastique	|____|	
|____|	Réservoir(s) de propane	|____|	
|____|	Scie(s) mécanique(s)	|____|	

Déchets nécessitant une récupération

☐ Oui ☒ Non

☐ Tôle ☐ Toile ☐ Fer ☐ Déchets domestiques ☐ Autre _____

Mode de récupération à privilégier:

_____

_____

_____

Volume estimé: |_____| m^3

Accessibilité du site

☐	Camion |____|km	☐	Motoneige/VTT |____|km	☐	Avion
☐	Bâteau |____|km	☐	À pied |____|km	☐	Hélicoptère

Original signé

Responsable du dos: _____ Date 2019-03-19

Joindre au rapport d'opération, au moins une photo des biens meubles entreposés, une photo du bâtiment avant, pendant l'intervention et si possible, après l'intervention.





Dossier 234737 2019-03-19





Original signé

Énergie et Ressources naturelles
Québec

DISPOSITION D'UN BÂTIMENT

Le ministère de l'Énergie et des Ressources naturelles a constaté qu'un bâtiment occupait illégalement les terres publiques et il n'a pu en identifier le propriétaire. Conséquemment, un avis de prise de possession a été affiché par la MRC de Maria-Chapdelaine le 20 mars 2018 sur un bâtiment érigé dans le canton Condé, partie non divisée, emplacement, feuillet 32H02-200-0102, coordonnées MTM nord 5437483, est 360526, fuseau 8, tel que le prévoit l'article 62 de la Loi sur les terres du domaine de l'État.

Le propriétaire du bâtiment n'a fait aucune représentation auprès des autorités locales du ministère durant le délai de sept mois prescrit à l'avis. Par conséquent, le ministère a pris possession du bâtiment le 21 octobre 2018 conformément à la législation en vigueur.

Conformément aux mesures prescrites par la Loi, dans le cadre d'un programme d'intervention visant à libérer les terres publiques des occupations illégales, le ministère a disposé de ce bâtiment le 2019-03-19
Une copie de cet avis est jointe au dossier numéro **234737 00 000** du ministère de l'Énergie et des Ressources naturelles.

Le ministre de l'Énergie et des Ressources naturelles,

Original signé

Frédéric Perreault, ing.f.
Directeur régional

COPIE

3950, boulevard Harvey, 3e étage
Jonquière (Québec) G7X 8L6
Téléphone : 418 695-8125
Télécopieur : 418 695-8133
www.mern.gouv.qc.ca

Énergie et Ressources naturelles
Québec

DISPOSITION D'UN BÂTIMENT

Le ministère de l'Énergie et des Ressources naturelles a constaté qu'un bâtiment occupait illégalement les terres publiques et il n'a pu en identifier le propriétaire. Conséquemment, un avis de prise de possession a été affiché par la MRC de Maria Chapdelaine le 10 avril 2018 sur un bâtiment érigé dans le bassin de la rivière Mistassini, partie non divisée, lac du Milieu, feuillet 32H09-200-0101, coordonnées MTM nord 5487234, est 379273, fuseau 8, tel que le prévoit l'article 62 de la Loi sur les terres du domaine de l'État.

Le propriétaire du bâtiment n'a fait aucune représentation auprès des autorités locales du Ministère durant le délai de sept mois prescrit à l'avis. Par conséquent, le Ministère a pris possession du bâtiment le 11 novembre 2018 conformément à la législation en vigueur.

Conformément aux mesures prescrites par la Loi, dans le cadre d'un programme d'intervention visant à libérer les terres publiques des occupations illégales, le Ministère a disposé de ce bâtiment le 2020-03-03. Une copie de cet avis est jointe au dossier numéro **234758 00 000** du ministère de l'Énergie et des Ressources naturelles.

Le ministre de l'Énergie et des Ressources naturelles,

Original signé

Frédéric Perreault, ing.f.
Directeur régional

3950, boulevard Harvey, 3e étage
Jonquière (Québec) G7X 8L6
Téléphone : 418 695-8125
Télécopieur : 418 695-8133
www.mern.gouv.qc.ca

Dossier 234758 2020-03-03









Ministère de l'Énergie et des Ressources naturelles
Québec

RAPPORT D'OPÉRATION

DATE DE L'INTERVENTION: 2020-03-03 **DOSSIER NO:** 234758

Modalité d' intervention

	MERN	Contrat
Brûlage:	X	
Démolition		

Motif pour non-intervention

- [ ] Propriétaire s'est déclaré
- [ ] Possibilité que le bâtiment appartienne à un autochtone
- [ ] Risque pour la sécurité du personnel
- [ ] Présence humaine
- [ ] Présence de matières dangereuses ne pouvant être retirées du bâtiment
- [ ] Camp diparu
- [ ] Autre: _____

Biens meubles entreposés à proximité du bâtiment

- [ ] Oui
- [X] Non

|____|	Batterie(s)	|____|	
|____|	Bidon(s) d'essence	|____|	
|____|	Bouteille(s) d'huile	|____|	
|____|	Génératrice(s)	|____|	
|____|	Lampe(s) au naphta	|____|	
|____|	Armes à feu	|____|	
|____|	Poêle(s) au bois	|____|	
|____|	Poêle(s) au propane	|____|	
|____|	Réservoir(s) de plastique	|____|	
|____|	Réservoir(s) de propane	|____|	
|____|	Scie(s) mécanique(s)	|____|	

Déchets nécessitant une récupération

- [ ] Oui
- [X] Non

- [ ] Tôle
- [ ] Toile
- [ ] Fer
- [ ] Déchets domestiques
- [ ] Autre _____

Mode de récupération à privilégier: Tôle

Volume estimé: |< 1 |m^3

Accessibilité du site

[ ]	Camion |____|km	[ ]	Motoneige/VTT |____|km	[ ]	Avion
[ ]	Bâteau |____|km	[ ]	À pied |____|km	[ ]	Hélicoptère

Original signé

Responsable du dossie

Date 2020-03-03

Joindre au rapport d'opération, au moins une photo des biens meubles entreposés, une photo du bâtiment avant, pendant l'intervention et si possible, après l'intervention.

Énergie et Ressources naturelles
Québec

DISPOSITION D'UN BÂTIMENT

Le ministère de l'Énergie et des Ressources naturelles a constaté qu'un bâtiment occupait illégalement les terres publiques et il n'a pu en identifier le propriétaire. Conséquemment, un avis de prise de possession a été affiché par la MRC de Maria Chapdelaine le 10 avril 2018 sur un bâtiment érigé dans le bassin de la rivière Mistassini, partie non divisée, lac du Milieu, feuillet 32H09-200-0101, coordonnées MTM nord 5487786, est 378964, fuseau 8, tel que le prévoit l'article 62 de la Loi sur les terres du domaine de l'État.

Le propriétaire du bâtiment n'a fait aucune représentation auprès des autorités locales du Ministère durant le délai de sept mois prescrit à l'avis. Par conséquent, le Ministère a pris possession du bâtiment le 11 novembre 2018 conformément à la législation en vigueur.

Conformément aux mesures prescrites par la Loi, dans le cadre d'un programme d'intervention visant à libérer les terres publiques des occupations illégales, le Ministère a disposé de ce bâtiment le 2020-03-03. Une copie de cet avis est jointe au dossier numéro **234759 00 000** du ministère de l'Énergie et des Ressources naturelles.

Le ministre de l'Énergie et des Ressources naturelles,

Original signé

Frédéric Perreault, ing.f.
Directeur régional

3950, boulevard Harvey, 3e étage
Jonquière (Québec) G7X 8L6
Téléphone : 418 695-8125
Télécopieur : 418 695-8133
www.mern.gouv.qc.ca

Dossier 234759 2020-03-03





Original signé





Original signé

Ministère de l'Énergie et des Ressources naturelles
Québec

RAPPORT D'OPÉRATION

DATE DE L'INTERVENTION: 2020-03-03 **DOSSIER NO:** 234759

Modalité d' intervention

	MERN	Contrat
Brûlage:	X	
Démolition		

Motif pour non-intervention

- ☐ Propriétaire s'est déclaré
- ☐ Possibilité que le bâtiment appartienne à un autochtone
- ☐ Risque pour la sécurité du personnel
- ☐ Présence humaine
- ☐ Présence de matières dangereuses ne pouvant être retirées du bâtiment
- ☐ Camp diparu
- ☐ Autre: _____

Biens meubles entreposés à proximité du bâtiment

☐ Oui ☒ Non

|____|	Batterie(s)	|____|	
|____|	Bidon(s) d'essence	|____|	
|____|	Bouteille(s) d'huile	|____|	
|____|	Génératrice(s)	|____|	
|____|	Lampe(s) au naphta	|____|	
|____|	Armes à feu	|____|	
|____|	Poêle(s) au bois	|____|	
|____|	Poêle(s) au propane	|____|	
|____|	Réservoir(s) de plastique	|____|	
|____|	Réservoir(s) de propane	|____|	
|____|	Scie(s) mécanique(s)	|____|	

Déchets nécessitant une récupération

☐ Oui ☒ Non

☐ Tôle ☐ Toile ☐ Fer ☐ Déchets domestiques ☐ Autre _____

Mode de récupération à privilégier:

Tour en trac de porte
Brûle facilement

Volume estimé: |< 1 |m^3

Accessibilité du site

☐	Camion |____|km	☐	Motoneige/VTT |____|km	☐	Avion
☐	Bâteau |____|km	☐	À pied |____|km	☐	Hélicoptère

Original signé

Responsable du doss _____ Date 2020-03-03

Joindre au rapport d'opération, au moins une photo des biens meubles entreposés, une photo du bâtiment avant, pendant l'intervention et si possible, après l'intervention.

Ministère de l'Énergie et des Ressources naturelles
Québec

RAPPORT D'OPÉRATION

DATE DE L'INTERVENTION: 2019-03-01 **DOSSIER NO:** 234764

Modalité d' intervention

	MERN	Contrat
Brûlage:	X	
Démolition		

Motif pour non-intervention

- ☐ Propriétaire s'est déclaré
- ☐ Possibilité que le bâtiment appartienne à un autochtone
- ☐ Risque pour la sécurité du personnel
- ☐ Présence humaine
- ☐ Présence de matières dangereuses ne pouvant être retirées du bâtiment
- ☐ Camp diparu
- ☐ Autre: _____

Biens meubles entreposés à proximité du bâtiment

☐ Oui ☐ Non

	Batterie(s)	1	Canot
	Bidon(s) d'essence	1	mini pelle
	Bouteille(s) d'huile		
	Génératrice(s)		
	Lampe(s) au naphta		
	Armes à feu		
	Poêle(s) au bois		
	Poêle(s) au propane		
	Réservoir(s) de plastique		
	Réservoir(s) de propane		
	Scie(s) mécanique(s)		

Déchets nécessitant une récupération

☐ Oui ☒ Non

☐ Tôle ☐ Toile ☐ Fer ☐ Déchets domestiques ☐ Autre _____

Mode de récupération à privilégier:

_____

_____

_____

Volume estimé: |_____|m^3

Accessibilité du site

☐	Camion |____|km	☐	Motoneige/VTT |____|km	☐	Avion
☐	Bâteau |____|km	☐	À pied |____|km	☐	Hélicoptère

Original signé

Responsable du dossier _____ Date 2019-03-01

Joindre au rapport d'opération, au moins une photo des biens meubles entreposés, une photo du bâtiment avant, pendant l'intervention et si possible, après l'intervention.

Dossier 234764 2019-03-01

Original signé









Dossier 2347647 2019-03-01

Original signé

Énergie et Ressources naturelles
Québec

DISPOSITION D'UN BÂTIMENT

Le ministère de l'Énergie et des Ressources naturelles a constaté qu'un bâtiment occupait illégalement les terres publiques et il n'a pu en identifier le propriétaire. Conséquemment, un avis de prise de possession a été affiché par la MRC de Maria-Chapdelaine le 11 avril 2018 sur un bâtiment érigé dans le canton Ramezay, partie non divisée, lac innommé, feuillet 32H02-200-0102, coordonnées MTM nord 5435775, est 362045, fuseau 8, tel que le prévoit l'article 62 de la Loi sur les terres du domaine de l'État.

Le propriétaire du bâtiment n'a fait aucune représentation auprès des autorités locales du ministère durant le délai de sept mois prescrit à l'avis. Par conséquent, le ministère a pris possession du bâtiment le 12 novembre 2018 conformément à la législation en vigueur.

Conformément aux mesures prescrites par la Loi, dans le cadre d'un programme d'intervention visant à libérer les terres publiques des occupations illégales, le Ministère a disposé de ce bâtiment le 2019-03-01. Une copie de cet avis est jointe au dossier numéro **234764 00 000** du ministère de l'Énergie et des Ressources naturelles.

Le ministre de l'Énergie et des Ressources naturelles,

Original signé

Frédéric Perreault, ing.f.
Directeur régional

COPIE

3950, boulevard Harvey, 3e étage
Jonquière (Québec) G7X 8L6
Téléphone : 418 695-8125
Télécopieur : 418 695-8133
www.mern.gouv.qc.ca

Ministère de l'Énergie et des Ressources naturelles
Québec

RAPPORT D'OPÉRATION

DATE DE L'INTERVENTION: 2019-02-22 **DOSSIER NO:** 234766

Modalité d' intervention

	MERN	Contrat
Brûlage:	X	
Démolition		

Motif pour non-intervention

- [ ] Propriétaire s'est déclaré
- [ ] Possibilité que le bâtiment appartienne à un autochtone
- [ ] Risque pour la sécurité du personnel
- [ ] Présence humaine
- [ ] Présence de matières dangereuses ne pouvant être retirées du bâtiment
- [ ] Camp diparu
- [ ] Autre: _____

Biens meubles entreposés à proximité du bâtiment

- [x] Oui
- [ ] Non

[ ]	Batterie(s)	1	tour nevis
[ ]	Bidon(s) d'essence	[ ]	
[ ]	Bouteille(s) d'huile	[ ]	
[ ]	Génératrice(s)	[ ]	
[ ]	Lampe(s) au naphta	[ ]	
[ ]	Armes à feu	[ ]	
[ ]	Poêle(s) au bois	[ ]	
[ ]	Poêle(s) au propane	[ ]	
[ ]	Réservoir(s) de plastique	[ ]	
[ ]	Réservoir(s) de propane	[ ]	
[ ]	Scie(s) mécanique(s)	[ ]	

Déchets nécessitant une récupération

- [ ] Oui
- [x] Non

- [ ] Tôle
- [ ] Toile
- [ ] Fer
- [ ] Déchets domestiques
- [ ] Autre _____

Mode de récupération à privilégier:

_____

_____

_____

Volume estimé: |_____| m^3

Accessibilité du site

[ ]	Camion |___|km	[ ]	Motoneige/VTT |___|km	[ ]	Avion
[ ]	Bâteau |___|km	[ ]	À pied |___|km	[ ]	Hélicoptère

Original signé

Responsable du dossier

Date 2019-02-22

Joindre au rapport d'opération, au moins une photo des biens meubles entreposés, une photo du bâtiment avant, pendant l'intervention et si possible, après l'intervention.

Original
signé

Énergie et Ressources naturelles
Québec

DISPOSITION D'UN BÂTIMENT

Le ministère de l'Énergie et des Ressources naturelles a constaté qu'un bâtiment occupait illégalement les terres publiques et il n'a pu en identifier le propriétaire. Conséquemment, un avis de prise de possession a été affiché par la MRC de Maria-Chapdelaine le 11 avril 2018 sur un bâtiment érigé dans le canton Condé, partie non divisée, emplacement, feuillet 32H02-200-0102, coordonnées MTM nord 5438967, est 360126, fuseau 8, tel que le prévoit l'article 62 de la Loi sur les terres du domaine de l'État.

Le propriétaire du bâtiment n'a fait aucune représentation auprès des autorités locales du ministère durant le délai de sept mois prescrit à l'avis. Par conséquent, le ministère a pris possession du bâtiment le 12 novembre 2018 conformément à la législation en vigueur.

Conformément aux mesures prescrites par la Loi, dans le cadre d'un programme d'intervention visant à libérer les terres publiques des occupations illégales, le ministère a disposé de ce bâtiment le 2019-02-22.
Une copie de cet avis est jointe au dossier numéro **234766 00 000** du ministère de l'Énergie et des Ressources naturelles.

Le ministre de l'Énergie et des Ressources naturelles.

Original signé

Frédéric Perreault, ing.f.
Directeur régional

COPIE

3950, boulevard Harvey, 3e étage
Jonquière (Québec) G7X 8L6
Téléphone : 418 695-8125
Télécopieur : 418 695-8133
www.mern.gouv.qc.ca

Ministère de l'Énergie et des Ressources naturelles
Québec

ATTESTATION DE PRISE DE POSSESSION ET DISPOSITION D'UN BÂTIMENT ÉRIGÉ SANS DROIT

Dossier numéro : 234772 00 000

À la suite d'une inspection effectuée le 5 juillet 2018, la MRC de Maria-Chapdelaine a procédé à l'affichage de l'avis de prise de possession numéro 0428 sur le bâtiment occupant l'emplacement suivant, car le propriétaire était inconnu :

> Un emplacement situé dans la municipalité de la rivière Mistassini, canton Crevier, partie non divisée, feuillet 32H07-200-0201, aux coordonnées MTM, fuseau 8, NAD83, nord 5474869, est 357083.

Le délai de 7 mois prescrit par l'article 62 de la *Loi sur les terres du domaine de l'État* (RLRQ, chapitre T-8.1) s'est écoulé sans que le propriétaire du bâtiment ne fasse de représentation auprès des autorités locales du ministère de l'Énergie et des Ressources naturelles.

En conséquence et tel que le prévoit l'article 62 de la *Loi sur les terres du domaine de l'État*, le ministre prend possession du bâtiment, des améliorations et des meubles qui s'y trouvent en date du présent avis.

Le ministère disposera subséquemment du bâtiment, des améliorations et meubles qui s'y trouvent conformément aux mesures prescrites par la *Loi* visant à libérer les terres du domaine de l'État des occupations illégales.

Cet avis a été apposé le 2020-03-11 par un représentant autorisé du ministère de l'Énergie et des Ressources naturelles et copie de cet avis est jointe au dossier du ministère.

Original signé

Frédéric Perreault,
Directeur régional

Direction régionale du Saguenay–Lac-Saint-Jean–Capitale-Nationale
3950, boulevard Harvey, 3e étage, Jonquière (Québec) G7X 8L6
Téléphone : 418 695-8125
Télécopieur : 418 695-8133
www.mern.gouv.qc.ca

Dossier 234772 2020-03-11

Original signé









Dossier 234772 2020-03-11

Origina
l signé

Ministère de l'Énergie et des Ressources naturelles
Québec

RAPPORT D'OPÉRATION

DATE DE L'INTERVENTION: 2020-03-11 **DOSSIER NO:** 3477

Modalité d' intervention

	MERN	Contrat
Brûlage:	X	
Démolition		

Motif pour non-intervention

- ☐ Propriétaire s'est déclaré
- ☐ Possibilité que le bâtiment appartienne à un autochtone
- ☐ Risque pour la sécurité du personnel
- ☐ Présence humaine
- ☐ Présence de matières dangereuses ne pouvant être retirées du bâtiment
- ☐ Camp diparu
- ☐ Autre: _____

Biens meubles entreposés à proximité du bâtiment

☒ Oui ☐ Non

	Batterie(s)	1	bombone de propane (20Lbs)
	Bidon(s) d'essence		
	Bouteille(s) d'huile		
	Génératrice(s)		
1	Lampe(s) au naphta		
	Armes à feu		
	Poêle(s) au bois		
	Poêle(s) au propane		
	Réservoir(s) de plastique		
2	Réservoir(s) de propane (20Lbs)		
	Scie(s) mécanique(s)		

Déchets nécessitant une récupération

☐ Oui ☒ Non

☐ Tôle ☐ Toile ☐ Fer ☐ Déchets domestiques ☐ Autre _____

Mode de récupération à privilégier:

Non accessible

Volume estimé: |_____|m^3

Accessibilité du site

☐	Camion	|____|km	☐ Motoneige/VTT	|____|km	☐ Avion
☐	Bâteau	|____|km	☐ À pied	|____|km	☐ Hélicoptère

Original signé

Responsable du dos

Date 2020-03-11

Joindre au rapport d'opération, au moins une photo des biens meubles entreposés, une photo du bâtiment avant, pendant l'intervention et si possible, après l'intervention.

Ministère de l'Énergie et des Ressources naturelles
Québec

ATTESTATION DE PRISE DE POSSESSION ET DISPOSITION D'UN BÂTIMENT ÉRIGÉ SANS DROIT

Dossier numéro : 234781 00 000

À la suite d'une inspection effectuée le 8 août 2018, la MRC de Maria-Chapdelaine a procédé à l'affichage de l'avis de prise de possession numéro 0753 sur le bâtiment occupant l'emplacement suivant, car le propriétaire était inconnu :

> Un emplacement situé dans la municipalité de la rivière Mistassini, canton Corbeil, partie non divisée, feuillet 32H11-200-0201, aux coordonnées MTM, fuseau 8, NAD83, nord 5506437, est 309408.

Le délai de 7 mois prescrit par l'article 62 de la *Loi sur les terres du domaine de l'État* (RLRQ, chapitre T-8.1) s'est écoulé sans que le propriétaire du bâtiment ne fasse de représentation auprès des autorités locales du ministère de l'Énergie et des Ressources naturelles.

En conséquence et tel que le prévoit l'article 62 de la *Loi sur les terres du domaine de l'État*, le ministre prend possession du bâtiment, des améliorations et des meubles qui s'y trouvent en date du présent avis.

Le ministère disposera subséquemment du bâtiment, des améliorations et meubles qui s'y trouvent conformément aux mesures prescrites par la *Loi* visant à libérer les terres du domaine de l'État des occupations illégales.

Cet avis a été apposé le 2020-03-03 par un représentant autorisé du ministère de l'Énergie et des Ressources naturelles et copie de cet avis est jointe au dossier du ministère.

Original signé

Frédéric Perreault,
Directeur régional

Direction régionale du Saguenay–Lac-Saint-Jean–Capitale-Nationale
3950, boulevard Harvey, 3e étage, Jonquière (Québec) G7X 8L6
Téléphone : 418 695-8125
Télécopieur : 418 695-8133
www.mern.gouv.qc.ca

Dossier 234781

2020-03-03

Original signé







Dossier 234781 2020-03-03

Original signé









Ministère de l'Énergie et des Ressources naturelles
Québec

RAPPORT D'OPÉRATION

DATE DE L'INTERVENTION: 2020-03-03 **DOSSIER NO:** 234781

Modalité d' intervention

	MERN	Contrat
Brûlage:	X	
Démolition		

Motif pour non-intervention

- ☐ Propriétaire s'est déclaré
- ☐ Possibilité que le bâtiment appartienne à un autochtone
- ☐ Risque pour la sécurité du personnel
- ☐ Présence humaine
- ☐ Présence de matières dangereuses ne pouvant être retirées du bâtiment
- ☐ Camp diparu
- ☐ Autre: _____

Biens meubles entreposés à proximité du bâtiment

☐ Oui ☒ Non

|____|	Batterie(s)	|____|	
|____|	Bidon(s) d'essence	|____|	
|____|	Bouteille(s) d'huile	|____|	
|____|	Génératrice(s)	|____|	
|____|	Lampe(s) au naphta	|____|	
|____|	Armes à feu	|____|	
|____|	Poêle(s) au bois	|____|	
|____|	Poêle(s) au propane	|____|	
|____|	Réservoir(s) de plastique	|____|	
|____|	Réservoir(s) de propane	|____|	
|____|	Scie(s) mécanique(s)	|____|	

Déchets nécessitant une récupération

☒ Oui ☐ Non

☒ Tôle ☐ Toile ☐ Fer ☐ Déchets domestiques ☒ Autre Débris de matériaux

Mode de récupération à privilégier:

Camion avec remorque pour la récupération
Proche du chemin principal.
- Le camp n'a pas de plancher et il a été difficile à brûler
doit rester des débris.

Volume estimé: |2| m^3

Accessibilité du site

☒	Camion	|100| km de Guérinville	☐	Motoneige/VTT	|____| km
☐	Bâteau	|____| km	☐	À pied	|____| km

☐ Avion ☐ Hélicoptère

Responsable du dossier: Denise Charbonneau Date 2020-03-03

Joindre au rapport d'opération, au moins une photo des biens meubles entreposés, une photo du bâtiment avant, pendant l'intervention et si possible, après l'intervention.

Ministère de l'Énergie et des Ressources naturelles
Québec

ATTESTATION DE PRISE DE POSSESSION ET DISPOSITION D'UN BÂTIMENT ÉRIGÉ SANS DROIT

Dossier numéro : 234788 00 000

À la suite d'une inspection effectuée le 10 septembre 2018, la MRC de Maria-Chapdelaine a procédé à l'affichage de l'avis de prise de possession numéro 0760 sur le bâtiment occupant l'emplacement suivant, car le propriétaire était inconnu :

> Un emplacement situé dans la municipalité de la rivière Mistassini, canton Panneton, partie non divisée, feuillet 32H08-200-0201, aux coordonnées MTM, fuseau 8, NAD83, nord 5483610, est 378216.

Le délai de 7 mois prescrit par l'article 62 de la *Loi sur les terres du domaine de l'État* (RLRQ, chapitre T-8.1) s'est écoulé sans que le propriétaire du bâtiment ne fasse de représentation auprès des autorités locales du ministère de l'Énergie et des Ressources naturelles.

En conséquence et tel que le prévoit l'article 62 de la *Loi sur les terres du domaine de l'État*, le ministre prend possession du bâtiment, des améliorations et des meubles qui s'y trouvent en date du présent avis.

Le ministère disposera subséquemment du bâtiment, des améliorations et meubles qui s'y trouvent conformément aux mesures prescrites par la *Loi* visant à libérer les terres du domaine de l'État des occupations illégales.

Cet avis a été apposé le 2020-03-03 par un représentant autorisé du ministère de l'Énergie et des Ressources naturelles et copie de cet avis est jointe au dossier du ministère.

Original signé

Frédéric Perreault,
Directeur régional

Direction régionale du Saguenay–Lac-Saint-Jean–Capitale-Nationale
3950, boulevard Harvey, 3e étage, Jonquière (Québec) G7X 8L6
Téléphone : 418 695-8125
Télécopieur : 418 695-8133
www.mern.gouv.qc.ca

Dossier 2347788

2020-03-03

Original signé

Original signé

Dossier 234788 2020-03-03

Original signé







Ministère de l'Énergie et des Ressources naturelles
Québec

RAPPORT D'OPÉRATION

DATE DE L'INTERVENTION: 2020-03-03 **DOSSIER NO:** 234788

Modalité d' intervention

	MERN	Contrat
Brûlage:	X	
Démolition		

Motif pour non-intervention

- [ ] Propriétaire s'est déclaré
- [ ] Possibilité que le bâtiment appartienne à un autochtone
- [ ] Risque pour la sécurité du personnel
- [ ] Présence humaine
- [ ] Présence de matières dangereuses ne pouvant être retirées du bâtiment
- [ ] Camp diparu
- [ ] Autre: _____

Biens meubles entreposés à proximité du bâtiment

- [x] Oui
- [ ] Non

	Batterie(s)	1	Génératrice
	Bidon(s) d'essence		
	Bouteille(s) d'huile		
	Génératrice(s)		
	Lampe(s) au naphta		
	Armes à feu		
	Poêle(s) au bois		
	Poêle(s) au propane		
	Réservoir(s) de plastique		
11	Réservoir(s) de propane (2465)		
	Scie(s) mécanique(s)		

Déchets nécessitant une récupération

- [ ] Oui
- [x] Non

- [ ] Tôle
- [ ] Toile
- [ ] Fer
- [ ] Déchets domestiques
- [ ] Autre _____

Mode de récupération à privilégier:

L'avis de prise de possession de la MRC est encore sur le bâtiment

Volume estimé: | < 1 | m^3

Accessibilité du site

☐	Camion		☐	Motoneige/VTT		☐	Avion
☐	Bâteau		☐	À pied		☐	Hélicoptère

Responsable du dossier: Denise Charbonneau Date 2020-03-03

Joindre au rapport d'opération, au moins une photo des biens meubles entreposés, une photo du bâtiment avant, pendant l'intervention et si possible, après l'intervention.

Ministère de l'Énergie et des Ressources naturelles
Québec

ATTESTATION DE PRISE DE POSSESSION ET DISPOSITION D'UN BÂTIMENT ÉRIGÉ SANS DROIT

Dossier numéro : 234789 00 000

À la suite d'une inspection effectuée le 12 septembre 2019, la MRC de Maria-Chapdelaine a procédé à l'affichage de l'avis de prise de possession numéro 0761 sur le bâtiment occupant l'emplacement suivant, car le propriétaire était inconnu :

> Un emplacement situé dans la municipalité de la rivière Mistassini, canton Juchereau, partie non divisée, lac innommé, feuillet 32H15-200-0202, aux coordonnées MTM , fuseau 8, NAD83, nord 5532763, est 368577.

Le délai de 7 mois prescrit par l'article 62 de la *Loi sur les terres du domaine de l'État* (RLRQ, chapitre T-8.1) s'est écoulé sans que le propriétaire du bâtiment ne fasse de représentation auprès des autorités locales du ministère de l'Énergie et des Ressources naturelles.

En conséquence et tel que le prévoit l'article 62 de la *Loi sur les terres du domaine de l'État*, le ministre prend possession du bâtiment, des améliorations et des meubles qui s'y trouvent en date du présent avis.

Le ministère disposera subséquemment du bâtiment, des améliorations et meubles qui s'y trouvent conformément aux mesures prescrites par la *Loi* visant à libérer les terres du domaine de l'État des occupations illégales.

Cet avis a été apposé le 2021-03-03 par un représentant autorisé du ministère de l'Énergie et des Ressources naturelles et copie de cet avis est jointe au dossier du ministère.

Original signé

Frédéric Perreault,
Directeur régional

Direction régionale du Saguenay–Lac-Saint-Jean–Capitale-Nationale
3950, boulevard Harvey, 3e étage, Jonquière (Québec) G7X 8L6
Téléphone : 418 695-8125
Télécopieur : 418 695-8133
www.mern.gouv.qc.ca





Dossier 234789 0 000

2021-03-0

Original signé





Ministère de l'Énergie et des Ressources naturelles
Québec

RAPPORT D'OPÉRATION

DATE DE L'INTERVENTION: 2021-03-03 **DOSSIER NO:** 231789

Modalité d' intervention

	MERN	Contrat
Brûlage:	X	
Démolition		

Motif pour non-intervention

- ☐ Propriétaire s'est déclaré
- ☐ Possibilité que le bâtiment appartienne à un autochtone
- ☐ Risque pour la sécurité du personnel
- ☐ Présence humaine
- ☐ Présence de matières dangereuses ne pouvant être retirées du bâtiment
- ☐ Camp diparu
- ☐ Autre: _____

Biens meubles entreposés à proximité du bâtiment

☒ Oui ☐ Non

| ____ |	Batterie(s)	| 1 |	chaffrette au propane
| ____ |	Bidon(s) d'essence	| ____ |	
| ____ |	Bouteille(s) d'huile	| ____ |	
| ____ |	Génératrice(s)	| ____ |	
| ____ |	Lampe(s) au naphta	| ____ |	
| ____ |	Armes à feu	| ____ |	
| ____ |	Poêle(s) au bois	| ____ |	
| ____ |	Poêle(s) au propane	| ____ |	
| ____ |	Réservoir(s) de plastique	| ____ |	
| ____ |	Réservoir(s) de propane	| ____ |	
| ____ |	Scie(s) mécanique(s)	| ____ |	

Déchets nécessitant une récupération

☐ Oui ☒ Non

☐ Tôle ☐ Toile ☐ Fer ☐ Déchets domestiques ☐ Autre _____

Mode de récupération à privilégier:

_____

_____

_____

Volume estimé: |_____| m^3

Accessibilité du site

☐ Camion	| ____ | km	☐ Motoneige/VTT	| ____ | km	☐ Avion	
☐ Bâteau	| ____ | km	☐ À pied	| ____ | km	☐ Hélicoptère	

Responsable du dossier: Denise Charbonneau Date 2021-03-03

Joindre au rapport d'opération, au moins une photo des biens meubles entreposés, une photo du bâtiment avant, pendant l'intervention et si possible, après l'intervention.

Ministère de l'Énergie et des Ressources naturelles
Québec

ATTESTATION DE PRISE DE POSSESSION ET DISPOSITION D'UN BÂTIMENT ÉRIGÉ SANS DROIT

Dossier numéro : 234818 00 000

À la suite d'une inspection effectuée le 23 janvier 2019, la Municipalité régionale de comté de Maria - Chapdelaine a procédé à l'affichage de l'avis de prise de possession numéro 0790 sur le bâtiment occupant l'emplacement suivant, car le propriétaire était inconnu :

> Un emplacement situé dans la municipalité des Passes-Dangereuses, bassin de la rivière Mistassini, partie non divisée, feuillet 22E13-200-0101, aux coordonnées MTM , fuseau 7, NAD83, nord 5519882, est 202540.

Le délai de 7 mois prescrit par l'article 62 de la *Loi sur les terres du domaine de l'État* (RLRQ, chapitre T-8.1) s'est écoulé sans que le propriétaire du bâtiment ne fasse de représentation auprès des autorités locales du ministère de l'Énergie et des Ressources naturelles.

En conséquence et tel que le prévoit l'article 62 de la *Loi sur les terres du domaine de l'État*, le ministre prend possession du bâtiment, des améliorations et des meubles qui s'y trouvent en date du présent avis.

Le ministère disposera subséquemment du bâtiment, des améliorations et meubles qui s'y trouvent conformément aux mesures prescrites par la *Loi* visant à libérer les terres du domaine de l'État des occupations illégales.

Cet avis a été apposé le 2022-03-16 par un représentant autorisé du ministère de l'Énergie et des Ressources naturelles et copie de cet avis est jointe au dossier du ministère.

Original signé

Frédéric Perreault,
Directeur régional

Direction régionale du Saguenay–Lac-Saint-Jean–Capitale-Nationale
3950, boulevard Harvey, 3e étage, Jonquière (Québec) G7X 8L6
Téléphone : 418 695-8125
Télécopieur : 418 695-8133
www.mern.gouv.qc.ca

2022-03-16 Dossier 234818

Original signé









Ministère de l'Énergie et des Ressources naturelles
Québec

RAPPORT D'OPÉRATION

DATE DE L'INTERVENTION: 2022-03-16 **DOSSIER NO:** 23418

Modalité d' intervention

	MERN	Contrat
Brûlage:	X	
Démolition		

Motif pour non-intervention

- ☐ Propriétaire s'est déclaré
- ☐ Possibilité que le bâtiment appartienne à un autochtone
- ☐ Risque pour la sécurité du personnel
- ☐ Présence humaine
- ☐ Présence de matières dangereuses ne pouvant être retirées du bâtiment
- ☐ Camp diparu
- ☐ Autre: _____

Biens meubles entreposés à proximité du bâtiment

☐ Oui ☒ Non

|____|	Batterie(s)	|____|	_____
|____|	Bidon(s) d'essence	|____|	_____
|____|	Bouteille(s) d'huile	|____|	_____
|____|	Génératrice(s)	|____|	_____
|____|	Lampe(s) au naphta	|____|	_____
|____|	Armes à feu	|____|	_____
|____|	Poêle(s) au bois	|____|	_____
|____|	Poêle(s) au propane	|____|	_____
|____|	Réservoir(s) de plastique	|____|	_____
|____|	Réservoir(s) de propane	|____|	_____
|____|	Scie(s) mécanique(s)	|____|	_____

Déchets nécessitant une récupération

☐ Oui ☒ Non

☐ Tôle ☐ Toile ☐ Fer ☐ Déchets domestiques ☐ Autre _____

Mode de récupération à privilégier:

_____

_____

_____

Volume estimé: |_____|m^3

Accessibilité du site

☐	Camion |____|km	☐	Motoneige/VTT |____|km	☐	Avion
☐	Bâteau |____|km	☐	À pied |____|km	☐	Hélicoptère

Responsable du dossier: Denise Charbonneau Date 2022-03-16

Joindre au rapport d'opération, au moins une photo des biens meubles entreposés, une photo du bâtiment avant, pendant l'intervention et si possible, après l'intervention.

Ministère de l'Énergie et des Ressources naturelles
Québec

ATTESTATION DE PRISE DE POSSESSION ET DISPOSITION D'UN BÂTIMENT ÉRIGÉ SANS DROIT

Dossier numéro : 234833 00 000

À la suite d'une inspection effectuée le 18 février 2019, la MRC de Maria-Chapdelaine a procédé à l'affichage de l'avis de prise de possession numéro 0811 sur le bâtiment occupant l'emplacement suivant, car le propriétaire était inconnu :

> Un emplacement situé dans la municipalité de la rivière Mistassini, bassin de la Rivière Mistassini, partie non divisée, emplacement, feuillet 32H08-200-0102, aux coordonnées MTM , fuseau 8, NAD83, nord 5468727, est 399327.

Le délai de 7 mois prescrit par l'article 62 de la *Loi sur les terres du domaine de l'État* (RLRQ, chapitre T-8.1) s'est écoulé sans que le propriétaire du bâtiment ne fasse de représentation auprès des autorités locales du ministère de l'Énergie et des Ressources naturelles.

En conséquence et tel que le prévoit l'article 62 de la *Loi sur les terres du domaine de l'État*, le ministre prend possession du bâtiment, des améliorations et des meubles qui s'y trouvent en date du présent avis.

Le ministère disposera subséquemment du bâtiment, des améliorations et meubles qui s'y trouvent conformément aux mesures prescrites par la *Loi* visant à libérer les terres du domaine de l'État des occupations illégales.

Cet avis a été apposé le 2021-03-03 par un représentant autorisé du ministère de l'Énergie et des Ressources naturelles et copie de cet avis est jointe au dossier du ministère.

Original signé

Frédéric Perreault,
Directeur régional

Direction régionale du Saguenay–Lac-Saint-Jean–Capitale-Nationale
3950, boulevard Harvey, 3e étage, Jonquière (Québec) G7X 8L6
Téléphone : 418 695-8125
Télécopieur : 418 695-8133
www.mern.gouv.qc.ca



Dossier 234833 0 000

2021-03-03

Original signé



Original signé





Ministère de l'Énergie et des Ressources naturelles
Québec

RAPPORT D'OPÉRATION

DATE DE L'INTERVENTION: 2021-03-03 **DOSSIER NO:** 234833

Modalité d' intervention

	MERN	Contrat
Brûlage:	X	
Démolition		

Motif pour non-intervention

- ☐ Propriétaire s'est déclaré
- ☐ Possibilité que le bâtiment appartienne à un autochtone
- ☐ Risque pour la sécurité du personnel
- ☐ Présence humaine
- ☐ Présence de matières dangereuses ne pouvant être retirées du bâtiment
- ☐ Camp diparu
- ☐ Autre: _____

Biens meubles entreposés à proximité du bâtiment

☐ Oui ☒ Non

____	Batterie(s)	____	
____	Bidon(s) d'essence	____	
____	Bouteille(s) d'huile	____	
____	Génératrice(s)	____	
____	Lampe(s) au naphta	____	
____	Armes à feu	____	
____	Poêle(s) au bois	____	
____	Poêle(s) au propane	____	
____	Réservoir(s) de plastique	____	
____	Réservoir(s) de propane	____	
____	Scie(s) mécanique(s)	____	

Déchets nécessitant une récupération

☐ Oui ☒ Non

☐ Tôle ☐ Toile ☐ Fer ☐ Déchets domestiques ☐ Autre _____

Mode de récupération à privilégier:

_____

_____

_____

Volume estimé: |_____| m^3

Accessibilité du site

☐	Camion	____ km	☐ Motoneige/VTT	____ km	☐ Avion
☐	Bâteau	____ km	☐ À pied	____ km	☐ Hélicoptère

Responsable du dossier: Denise Charbonneau Date 2021-03-03

Joindre au rapport d'opération, au moins une photo des biens meubles entreprosés, une photo du bâtiment avant, pendant l'intervention et si possible, après l'intervention.

Ministère de l'Énergie et des Ressources naturelles
Québec

ATTESTATION DE PRISE DE POSSESSION ET DISPOSITION D'UN BÂTIMENT ÉRIGÉ SANS DROIT

Dossier numéro : 234835 00 000

À la suite d'une inspection effectuée le 18 février 2019, la Municipalité régionale de comté de Maria-Chapdelaine a procédé à l'affichage de l'avis de prise de possession numéro 0815 sur le bâtiment occupant l'emplacement suivant, car le propriétaire était inconnu :

> Un emplacement situé dans la municipalité de la rivière Mistassini, bassin de la rivière Mistassini, partie non divisée, lac innommé, feuillet 32H08-200-0101, aux coordonnées MTM , fuseau 8, NAD83, nord 5462816, est 395084.

Le délai de 7 mois prescrit par l'article 62 de la *Loi sur les terres du domaine de l'État* (RLRQ, chapitre T-8.1) s'est écoulé sans que le propriétaire du bâtiment ne fasse de représentation auprès des autorités locales du ministère de l'Énergie et des Ressources naturelles.

En conséquence et tel que le prévoit l'article 62 de la *Loi sur les terres du domaine de l'État*, le ministre prend possession du bâtiment, des améliorations et des meubles qui s'y trouvent en date du présent avis.

Le ministère disposera subséquemment du bâtiment, des améliorations et meubles qui s'y trouvent conformément aux mesures prescrites par la *Loi* visant à libérer les terres du domaine de l'État des occupations illégales.

Cet avis a été apposé le 2021-03-03 par un représentant autorisé du ministère de l'Énergie et des Ressources naturelles et copie de cet avis est jointe au dossier du ministère.

Original signé

Frédéric Perreault,
Directeur régional

Direction régionale du Saguenay–Lac-Saint-Jean–Capitale-Nationale
3950, boulevard Harvey, 3e étage, Jonquière (Québec) G7X 8L6
Téléphone : 418 695-8125
Télécopieur : 418 695-8133
www.mern.gouv.qc.ca



Dossier 234835 0 000

2021-03-03 (Original signé)







Ministère de l'Énergie et des Ressources naturelles
Québec

RAPPORT D'OPÉRATION

DATE DE L'INTERVENTION: 2021-03-03 **DOSSIER NO:** 234835

Modalité d' intervention

	MERN	Contrat
Brûlage:	X	
Démolition		

Motif pour non-intervention

- ☐ Propriétaire s'est déclaré
- ☐ Possibilité que le bâtiment appartienne à un autochtone
- ☐ Risque pour la sécurité du personnel
- ☐ Présence humaine
- ☐ Présence de matières dangereuses ne pouvant être retirées du bâtiment
- ☐ Camp diparu
- ☐ Autre: _____

Biens meubles entreposés à proximité du bâtiment

☒ Oui ☐ Non

☐	Batterie(s)	1	chauffrette au propane
☐	Bidon(s) d'essence	☐	
☐	Bouteille(s) d'huile	☐	
☐	Génératrice(s)	☐	
☐	Lampe(s) au naphta	☐	
☐	Armes à feu	☐	
☐	Poêle(s) au bois	☐	
☐	Poêle(s) au propane	☐	
☐	Réservoir(s) de plastique	☐	
1	Réservoir(s) de propane 20lbs	☐	
☐	Scie(s) mécanique(s)	☐	

Déchets nécessitant une récupération

☐ Oui ☒ Non

☐ Tôle ☐ Toile ☐ Fer ☐ Déchets domestiques ☐ Autre _____

Mode de récupération à privilégier:

_____

_____

_____

Volume estimé: |_____|m^3

Accessibilité du site

☐	Camion |____|km	☐	Motoneige/VTT |____|km	☐	Avion
☐	Bâteau |____|km	☐	À pied |____|km	☐	Hélicoptère

Responsable du dossier: Denise Charbonneau Date 2021-03-03

Joindre au rapport d'opération, au moins une photo des biens meubles entreposés, une photo du bâtiment avant, pendant l'intervention et si possible, après l'intervention.

Ministère de l'Énergie et des Ressources naturelles
Québec

ATTESTATION DE PRISE DE POSSESSION ET DISPOSITION D'UN BÂTIMENT ÉRIGÉ SANS DROIT

Dossier numéro : 234840 00 000

À la suite d'une inspection effectuée le 20 février 2019, la Municipalité régionale de comté de Maria-Chapdelaine a procédé à l'affichage de l'avis de prise de possession numéro 0820 sur le bâtiment occupant l'emplacement suivant, car le propriétaire était inconnu :

> Un emplacement situé dans la municipalité Saint-Stanislas, canton Pelletier, rang VIII, lot 4, lac aux Brochets, feuillet 32H01-200-0101, aux coordonnées MTM , fuseau 8, NAD83, nord 5436154, est 395216.

Le délai de 7 mois prescrit par l'article 62 de la *Loi sur les terres du domaine de l'État* (RLRQ, chapitre T-8.1) s'est écoulé sans que le propriétaire du bâtiment ne fasse de représentation auprès des autorités locales du ministère de l'Énergie et des Ressources naturelles.

En conséquence et tel que le prévoit l'article 62 de la *Loi sur les terres du domaine de l'État*, le ministre prend possession du bâtiment, des améliorations et des meubles qui s'y trouvent en date du présent avis.

Le ministère disposera subséquemment du bâtiment, des améliorations et meubles qui s'y trouvent conformément aux mesures prescrites par la *Loi* visant à libérer les terres du domaine de l'État des occupations illégales.

Cet avis a été apposé le 2021-03-03 par un représentant autorisé du ministère de l'Énergie et des Ressources naturelles et copie de cet avis est jointe au dossier du ministère.

Original signé

pour : Frédéric Perreault,
Directeur régional

Direction régionale du Saguenay–Lac-Saint-Jean–Capitale-Nationale
3950, boulevard Harvey, 3e étage, Jonquière (Québec) G7X 8L6
Téléphone : 418 695-8125
Télécopieur : 418 695-8133
www.mern.gouv.qc.ca





Dossier 234840 00 000

2021-03-0

Original signé





Ministère de l'Énergie et des Ressources naturelles
Québec

RAPPORT D'OPÉRATION

DATE DE L'INTERVENTION: 2021-03-03 **DOSSIER NO:** 234840

Modalité d' intervention

	MERN	Contrat
Brûlage:	X	
Démolition		

Motif pour non-intervention

- [ ] Propriétaire s'est déclaré
- [ ] Possibilité que le bâtiment appartienne à un autochtone
- [ ] Risque pour la sécurité du personnel
- [ ] Présence humaine
- [ ] Présence de matières dangereuses ne pouvant être retirées du bâtiment
- [ ] Camp diparu
- [ ] Autre: _____

Biens meubles entreposés à proximité du bâtiment

- [ ] Oui
- [x] Non

|____|	Batterie(s)	|____|	_____
|____|	Bidon(s) d'essence	|____|	_____
|____|	Bouteille(s) d'huile	|____|	_____
|____|	Génératrice(s)	|____|	_____
|____|	Lampe(s) au naphta	|____|	_____
|____|	Armes à feu	|____|	_____
|____|	Poêle(s) au bois	|____|	_____
|____|	Poêle(s) au propane	|____|	_____
|____|	Réservoir(s) de plastique	|____|	_____
|____|	Réservoir(s) de propane	|____|	_____
|____|	Scie(s) mécanique(s)	|____|	_____

Déchets nécessitant une récupération

- [ ] Oui
- [x] Non

- [ ] Tôle
- [ ] Toile
- [ ] Fer
- [ ] Déchets domestiques
- [ ] Autre _____

Mode de récupération à privilégier:

_____

_____

_____

Volume estimé: |_____|m^3

Accessibilité du site

[ ]	Camion |____|km	[ ]	Motoneige/VTT |____|km	[ ]	Avion
[ ]	Bâteau |____|km	[ ]	À pied |____|km	[ ]	Hélicoptère

Responsable du dossier: Denise Charbonneau Date 2021-03-03

Joindre au rapport d'opération, au moins une photo des biens meubles entreposés, une photo du bâtiment avant, pendant l'intervention et si possible, après l'intervention.

Ministère de l'Énergie et des Ressources naturelles
Québec

ATTESTATION DE PRISE DE POSSESSION ET DISPOSITION D'UN BÂTIMENT ÉRIGÉ SANS DROIT

Dossier numéro : 234857 00 000

À la suite d'une inspection effectuée le 20 février 2019, le ministère de l'Énergie et des Ressources naturelles a procédé à l'affichage de l'avis de prise de possession numéro 1296 sur le bâtiment occupant l'emplacement suivant, car le propriétaire était inconnu :

> Un emplacement situé dans la municipalité de la Rivière-Mistassini, canton Salières, partie non divisée, feuillet 32I02-200-0101, aux coordonnées MTM, fuseau 8, NAD83, nord 5544653, est 342071.

Le délai de 7 mois prescrit par l'article 62 de la *Loi sur les terres du domaine de l'État* (RLRQ, chapitre T-8.1) s'est écoulé sans que le propriétaire du bâtiment ne fasse de représentation auprès des autorités locales du ministère de l'Énergie et des Ressources naturelles.

En conséquence et tel que le prévoit l'article 62 de la *Loi sur les terres du domaine de l'État*, le ministre prend possession du bâtiment, des améliorations et des meubles qui s'y trouvent en date du présent avis.

Le ministère disposera subséquemment du bâtiment, des améliorations et meubles qui s'y trouvent conformément aux mesures prescrites par la *Loi* visant à libérer les terres du domaine de l'État des occupations illégales.

Cet avis a été apposé le 2020-03-03 par un représentant autorisé du ministère de l'Énergie et des Ressources naturelles et copie de cet avis est jointe au dossier du ministère.

Original signé

Frédéric Perreault,
Directeur régional

Direction régionale du Saguenay–Lac-Saint-Jean–Capitale-Nationale
3950, boulevard Harvey, 3e étage, Jonquière (Québec) G7X 8L6
Téléphone : 418 695-8125
Télécopieur : 418 695-8133
www.mern.gouv.qc.ca





Dossier 234857 2020-03-03





Ministère de l'Énergie et des Ressources naturelles
Québec

RAPPORT D'OPÉRATION

DATE DE L'INTERVENTION: 2020-03-03 **DOSSIER NO:** 234857

Modalité d' intervention

	MERN	Contrat
Brûlage:	X	
Démolition		

Motif pour non-intervention

- ☐ Propriétaire s'est déclaré
- ☐ Possibilité que le bâtiment appartienne à un autochtone
- ☐ Risque pour la sécurité du personnel
- ☐ Présence humaine
- ☐ Présence de matières dangereuses ne pouvant être retirées du bâtiment
- ☐ Camp diparu
- ☐ Autre: _____

Biens meubles entreposés à proximité du bâtiment

☒ Oui ☐ Non

|____|	Batterie(s)	|____|	
|____|	Bidon(s) d'essence	|____|	
|____|	Bouteille(s) d'huile	|____|	
|____|	Génératrice(s)	|____|	
|____|	Lampe(s) au naphta	|____|	
|____|	Armes à feu	|____|	
|____|	Poêle(s) au bois	|____|	
|____|	Poêle(s) au propane	|____|	
|____|	Réservoir(s) de plastique	|____|	
|2|	Réservoir(s) de propane (2 Lbs)	|____|	
|____|	Scie(s) mécanique(s)	|____|	

Déchets nécessitant une récupération

☐ Oui ☒ Non

☒ Tôle ☐ Toile ☐ Fer ☐ Déchets domestiques ☐ Autre _____

Mode de récupération à privilégier:
Reste de la tôle mais difficile d'accès pour la récupération

Volume estimé: |1| m^3

Accessibilité du site

☐	Camion |____|km	☐	Motoneige/VTT |____|km	☐	Avion
☐	Bâteau |____|km	☐	À pied |____|km	☐	Hélicoptère

Responsable du dossier: Denise Charbonneau Date 2020-03-03

Joindre au rapport d'opération, au moins une photo des biens meubles entreprosés, une photo du bâtiment avant, pendant l'intervention et si possible, après l'intervention.

Ministère de l'Énergie et des Ressources naturelles
Québec

ATTESTATION DE PRISE DE POSSESSION ET DISPOSITION D'UN BÂTIMENT ÉRIGÉ SANS DROIT

Dossier numéro : 234888 00 000

À la suite d'une inspection effectuée le 9 juillet 2019, la Municipalité régionale de comté de Maria-Chapdelaine a procédé à l'affichage de l'avis de prise de possession numéro 0870 sur le bâtiment occupant l'emplacement suivant, car le propriétaire était inconnu :

> Un emplacement situé dans la municipalité des Passes-Dangereuses, canton Jogues, partie non divisée, feuillet 22D13-200-0102, aux coordonnées MTM , fuseau 7, NAD83, nord 5415417, est 220689.

Le délai de 7 mois prescrit par l'article 62 de la *Loi sur les terres du domaine de l'État* (RLRQ, chapitre T-8.1) s'est écoulé sans que le propriétaire du bâtiment ne fasse de représentation auprès des autorités locales du ministère de l'Énergie et des Ressources naturelles.

En conséquence et tel que le prévoit l'article 62 de la *Loi sur les terres du domaine de l'État*, le ministre prend possession du bâtiment, des améliorations et des meubles qui s'y trouvent en date du présent avis.

Le ministère disposera subséquemment du bâtiment, des améliorations et meubles qui s'y trouvent conformément aux mesures prescrites par la *Loi* visant à libérer les terres du domaine de l'État des occupations illégales.

Cet avis a été apposé le 2020-03-05 par un représentant autorisé du ministère de l'Énergie et des Ressources naturelles et copie de cet avis est jointe au dossier du ministère.

Original signé

Frédéric Perreault,
Directeur régional

Direction régionale du Saguenay–Lac-Saint-Jean–Capitale-Nationale
3950, boulevard Harvey, 3e étage, Jonquière (Québec) G7X 8L6
Téléphone : 418 695-8125
Télécopieur : 418 695-8133
www.mern.gouv.qc.ca

Original signé

Dossier 2348888 2020-05-05

Original signé

Ministère de l'Énergie et des Ressources naturelles
Québec

RAPPORT D'OPÉRATION

DATE DE L'INTERVENTION: 2020-03-05 **DOSSIER NO:** 23888

Modalité d' intervention

	MERN	Contrat
Brûlage:	X	
Démolition		

Important à récupérer les débris intervention du propriétaire suite au brûlage.

Motif pour non-intervention

- ☐ Propriétaire s'est déclaré
- ☐ Possibilité que le bâtiment appartienne à un autochtone
- ☐ Risque pour la sécurité du personnel
- ☐ Présence humaine
- ☐ Présence de matières dangereuses ne pouvant être retirées du bâtiment
- ☐ Camp diparu
- ☐ Autre: _____

Biens meubles entreposés à proximité du bâtiment

☐ Oui ☒ Non

|____|	Batterie(s)	|____|	
|____|	Bidon(s) d'essence	|____|	
|____|	Bouteille(s) d'huile	|____|	
|____|	Génératrice(s)	|____|	
|____|	Lampe(s) au naphta	|____|	
|____|	Armes à feu	|____|	
|____|	Poêle(s) au bois	|____|	
|____|	Poêle(s) au propane	|____|	
|____|	Réservoir(s) de plastique	|____|	
|____|	Réservoir(s) de propane	|____|	
|____|	Scie(s) mécanique(s)	|____|	

Déchets nécessitant une récupération

☒ Oui ☐ Non

☒ Tôle ☐ Toile ☒ Fer ☐ Déchets domestiques ☒ Autre débris brûlage

Mode de récupération à privilégier:

POÊLE À BOIS - frame de remorque
Débris du brûlage
le propriétaire est passé suite au brûlage! (L'appel de la 53-54) 53-54

Volume estimé: |3| m^3

Je l'ai avisé qu'il ne c'était pas rapporté dans le délai de 7 mois.

Accessibilité du site

☒	Camion |____|km	☐	Motoneige/VTT |____|km	☐	Avion
☐	Bâteau |____|km	☐	À pied |____|km	☐	Hélicoptère

Responsable du dossier: Denise Charbonneau Date 2020-03-05

Joindre au rapport d'opération, au moins une photo des biens meubles entreposés, une photo du bâtiment avant, pendant l'intervention et si possible, après l'intervention.

Ministère de l'Énergie et des Ressources naturelles
Québec

ATTESTATION DE PRISE DE POSSESSION ET DISPOSITION D'UN BÂTIMENT ÉRIGÉ SANS DROIT

Dossier numéro : 234889 00 000

À la suite d'une inspection effectuée le 9 juillet 2019, la Municipalité régionale de comté de Maria-Chapdelaine a procédé à l'affichage de l'avis de prise de possession numéro 0871 sur le bâtiment occupant l'emplacement suivant, car le propriétaire était inconnu :

> Un emplacement situé dans la municipalité des Passes-Dangereuses, canton Jogues, partie non divisée, feuillet 22D13-200-0102, aux coordonnées MTM , fuseau 7, NAD83, nord 5415417, est 220710.

Le délai de 7 mois prescrit par l'article 62 de la *Loi sur les terres du domaine de l'État* (RLRQ, chapitre T-8.1) s'est écoulé sans que le propriétaire du bâtiment ne fasse de représentation auprès des autorités locales du ministère de l'Énergie et des Ressources naturelles.

En conséquence et tel que le prévoit l'article 62 de la *Loi sur les terres du domaine de l'État*, le ministre prend possession du bâtiment, des améliorations et des meubles qui s'y trouvent en date du présent avis.

Le ministère disposera subséquemment du bâtiment, des améliorations et meubles qui s'y trouvent conformément aux mesures prescrites par la *Loi* visant à libérer les terres du domaine de l'État des occupations illégales.

Cet avis a été apposé le 2020-03-05 par un représentant autorisé du ministère de l'Énergie et des Ressources naturelles et copie de cet avis est jointe au dossier du ministère.

Original signé

Frédéric Perreault,
Directeur régional

Direction régionale du Saguenay–Lac-Saint-Jean–Capitale-Nationale
3950, boulevard Harvey, 3e étage, Jonquière (Québec) G7X 8L6
Téléphone : 418 695-8125
Télécopieur : 418 695-8133
www.mern.gouv.qc.ca

Dossier 234889 2020-03-05

Original signé





Ministère de l'Énergie et des Ressources naturelles
Québec

RAPPORT D'OPÉRATION

DATE DE L'INTERVENTION: 2020-03-05 **DOSSIER NO:** 234689

Modalité d' intervention

	MERN	Contrat
Brûlage:	X	
Démolition		

Important : Récupérer les débris - intervention du propriétaire suite au brûlage

Motif pour non-intervention

- ☐ Propriétaire s'est déclaré
- ☐ Possibilité que le bâtiment appartienne à un autochtone
- ☐ Risque pour la sécurité du personnel
- ☐ Présence humaine
- ☐ Présence de matières dangereuses ne pouvant être retirées du bâtiment
- ☐ Camp diparu
- ☐ Autre: _____

Biens meubles entreposés à proximité du bâtiment

☐ Oui ☒ Non

|____|	Batterie(s)	|____|	
|____|	Bidon(s) d'essence	|____|	
|____|	Bouteille(s) d'huile	|____|	
|____|	Génératrice(s)	|____|	
|____|	Lampe(s) au naphta	|____|	
|____|	Armes à feu	|____|	
|____|	Poêle(s) au bois	|____|	
|____|	Poêle(s) au propane	|____|	
|____|	Réservoir(s) de plastique	|____|	
|____|	Réservoir(s) de propane	|____|	
|____|	Scie(s) mécanique(s)	|____|	

Déchets nécessitant une récupération

☒ Oui ☐ Non

☐ Tôle ☐ Toile ☐ Fer ☐ Déchets domestiques ☐ Autre _____

Mode de récupération à privilégier:
Poêle à bois - cheminée et débris du brûlage.
Le propriétaire est passé suite au brûlage (53-54)

Volume estimé: |1| m^3

Je l'ai avisé qu'il ne cliquait pas rapporté dans le délai de 7 mois.

Accessibilité du site

☒	Camion |____|km	☐	Motoneige/VTT |____|km	☐	Avion
☐	Bâteau |____|km	☐	À pied |____|km	☐	Hélicoptère

Responsable du dossier: Denise Charbonneau Date 2020-03-05

Joindre au rapport d'opération, au moins une photo des biens meubles entreprosés, une photo du bâtiment avant, pendant l'intervention et si possible, après l'intervention.

Ministère de l'Énergie et des Ressources naturelles
Québec

ATTESTATION DE PRISE DE POSSESSION ET DISPOSITION D'UN BÂTIMENT ÉRIGÉ SANS DROIT

Dossier numéro : 234907 00 000

À la suite d'une inspection effectuée le 4 septembre 2019, la Municipalité régionale de comté de Maria-Chapdelaine a procédé à l'affichage de l'avis de prise de possession numéro 0888 sur le bâtiment occupant l'emplacement suivant, car le propriétaire était inconnu :

> Un emplacement situé dans la municipalité de la rivière Mistassini, canton Youville, partie non divisée, emplacement, feuillet 32H10-200-0102, aux coordonnées MTM , fuseau 8, NAD83, nord 5492106, est 373841.

Le délai de 7 mois prescrit par l'article 62 de la *Loi sur les terres du domaine de l'État* (RLRQ, chapitre T-8.1) s'est écoulé sans que le propriétaire du bâtiment ne fasse de représentation auprès des autorités locales du ministère de l'Énergie et des Ressources naturelles.

En conséquence et tel que le prévoit l'article 62 de la *Loi sur les terres du domaine de l'État*, le ministre prend possession du bâtiment, des améliorations et des meubles qui s'y trouvent en date du présent avis.

Le ministère disposera subséquemment du bâtiment, des améliorations et meubles qui s'y trouvent conformément aux mesures prescrites par la *Loi* visant à libérer les terres du domaine de l'État des occupations illégales.

Cet avis a été apposé le 2021-03-03 par un représentant autorisé du ministère de l'Énergie et des Ressources naturelles et copie de cet avis est jointe au dossier du ministère.

Original signé

Frédéric Perreault,
Directeur régional

Direction régionale du Saguenay–Lac-Saint-Jean–Capitale-Nationale
3950, boulevard Harvey, 3e étage, Jonquière (Québec) G7X 8L6
Téléphone : 418 695-8125
Télécopieur : 418 695-8133
www.mern.gouv.qc.ca

Dossier 234907 2021-09-03









Original signé

Dossier 334907 2021-03-03

Original signé









Ministère de l'Énergie et des Ressources naturelles
Québec

RAPPORT D'OPÉRATION

DATE DE L'INTERVENTION: 2021-03-03 **DOSSIER NO:** 234907

Modalité d' intervention

	MERN	Contrat
Brûlage:	X	
Démolition		

Motif pour non-intervention

- ☐ Propriétaire s'est déclaré
- ☐ Possibilité que le bâtiment appartienne à un autochtone
- ☐ Risque pour la sécurité du personnel
- ☐ Présence humaine
- ☐ Présence de matières dangereuses ne pouvant être retirées du bâtiment
- ☐ Camp diparu
- ☐ Autre: _____

Biens meubles entreposés à proximité du bâtiment

☐ Oui ☒ Non

|____|	Batterie(s)	|____|	
|____|	Bidon(s) d'essence	|____|	
|____|	Bouteille(s) d'huile	|____|	
|____|	Génératrice(s)	|____|	
|____|	Lampe(s) au naphta	|____|	
|____|	Armes à feu	|____|	
|____|	Poêle(s) au bois	|____|	
|____|	Poêle(s) au propane	|____|	
|____|	Réservoir(s) de plastique	|____|	
|____|	Réservoir(s) de propane	|____|	
|____|	Scie(s) mécanique(s)	|____|	

Déchets nécessitant une récupération

☐ Oui ☒ Non

☐ Tôle ☐ Toile ☐ Fer ☐ Déchets domestiques ☐ Autre _____

Mode de récupération à privilégier:

_____

_____

_____

Volume estimé: |_____|m^3

Accessibilité du site

☐	Camion |____|km	☐	Motoneige/VTT |____|km	☐	Avion
☐	Bâteau |____|km	☐	À pied |____|km	☐	Hélicoptère

Responsable du dossier: Denise Charbonneau Date 2021-03-03

Joindre au rapport d'opération, au moins une photo des biens meubles entreprosés, une photo du bâtiment avant, pendant l'intervention et si possible, après l'intervention.

Ministère de l'Énergie et des Ressources naturelles
Québec

ATTESTATION DE PRISE DE POSSESSION ET DISPOSITION D'UN BÂTIMENT ÉRIGÉ SANS DROIT

Dossier numéro : 234928 00 000

À la suite d'une inspection effectuée le 14 janvier 2020, la Municipalité régionale de comté (MRC) de Maria-Chapdelaine a procédé à l'affichage de l'avis de prise de possession numéro 0910 sur le bâtiment occupant l'emplacement suivant, car le propriétaire était inconnu :

> Un emplacement situé dans la municipalité des Passes-Dangereuses, bassin de la rivière Mistassini, partie non divisée, lac innommé, feuillet 22E12-200-0101, aux coordonnées MTM , fuseau 7, NAD83, nord 5493728, est 198220.

Le délai de 7 mois prescrit par l'article 62 de la *Loi sur les terres du domaine de l'État* (RLRQ, chapitre T-8.1) s'est écoulé sans que le propriétaire du bâtiment ne fasse de représentation auprès des autorités locales du ministère de l'Énergie et des Ressources naturelles.

En conséquence et tel que le prévoit l'article 62 de la *Loi sur les terres du domaine de l'État*, le ministre prend possession du bâtiment, des améliorations et des meubles qui s'y trouvent en date du présent avis.

Le ministère disposera subséquemment du bâtiment, des améliorations et meubles qui s'y trouvent conformément aux mesures prescrites par la *Loi* visant à libérer les terres du domaine de l'État des occupations illégales.

Cet avis a été apposé le 2021-03-08 par un représentant autorisé du ministère de l'Énergie et des Ressources naturelles et copie de cet avis est jointe au dossier du ministère.

Original signé

Frédéric Perreault,
Directeur régional

Ministère de l'Énergie et des Ressources naturelles
04 FEV. 2021
Direction régionale du Saguenay–Lac-Saint-Jean
Init.:

Original signé

Direction régionale du Saguenay–Lac-Saint-Jean–Capitale-Nationale
3950, boulevard Harvey, 3e étage, Jonquière (Québec) G7X 8L6
Téléphone : 418 695-8125
Télécopieur : 418 695-8133
www.mern.gouv.qc.ca

Dossier 234928 2021-03-08

Original
signé

Ministère de l'Énergie et des Ressources naturelles
Québec

RAPPORT D'OPÉRATION

DATE DE L'INTERVENTION: 2021-03-08 **DOSSIER NO:** 234928

Modalité d' intervention

	MERN	Contrat
Brûlage:	X	
Démolition		

Motif pour non-intervention

- ☐ Propriétaire s'est déclaré
- ☐ Possibilité que le bâtiment appartienne à un autochtone
- ☐ Risque pour la sécurité du personnel
- ☐ Présence humaine
- ☐ Présence de matières dangereuses ne pouvant être retirées du bâtiment
- ☐ Camp diparu
- ☐ Autre: _____

Biens meubles entreposés à proximité du bâtiment

☐ Oui ☒ Non

|____|	Batterie(s)	|____|	
|____|	Bidon(s) d'essence	|____|	
|____|	Bouteille(s) d'huile	|____|	
|____|	Génératrice(s)	|____|	
|____|	Lampe(s) au naphta	|____|	
|____|	Armes à feu	|____|	
|____|	Poêle(s) au bois	|____|	
|____|	Poêle(s) au propane	|____|	
|____|	Réservoir(s) de plastique	|____|	
|____|	Réservoir(s) de propane	|____|	
|____|	Scie(s) mécanique(s)	|____|	

Déchets nécessitant une récupération

☐ Oui ☒ Non

☐ Tôle ☐ Toile ☐ Fer ☐ Déchets domestiques ☐ Autre _____

Mode de récupération à privilégier:

_____

_____

_____

Volume estimé: |_____| m^3

Accessibilité du site

☐	Camion |____|km	☐	Motoneige/VTT |____|km	☐	Avion
☐	Bâteau |____|km	☐	À pied |____|km	☐	Hélicoptère

Responsable du dossier: Denise Charbonneau Date 2021-03-08

Joindre au rapport d'opération, au moins une photo des biens meubles entreprosés, une photo du bâtiment avant, pendant l'intervention et si possible, après l'intervention.

Ministère de l'Énergie et des Ressources naturelles
Québec

ATTESTATION DE PRISE DE POSSESSION ET DISPOSITION D'UN BÂTIMENT ÉRIGÉ SANS DROIT

Dossier numéro : 234945 00 000

À la suite d'une inspection effectuée le 21 février 2020, la Municipalité régionale de comté (MRC) de Maria-Chapdelaine a procédé à l'affichage de l'avis de prise de possession numéro 0926 sur le bâtiment occupant l'emplacement suivant, car le propriétaire était inconnu :

> Un emplacement situé dans la municipalité des Passes-Dangereuses, canton Hudon, partie non divisée, lac innommé, feuillet 22E04-200-0101, aux coordonnées MTM , fuseau 7, NAD83, nord 5441593, est 197066.

Le délai de 7 mois prescrit par l'article 62 de la *Loi sur les terres du domaine de l'État* (RLRQ, chapitre T-8.1) s'est écoulé sans que le propriétaire du bâtiment ne fasse de représentation auprès des autorités locales du ministère de l'Énergie et des Ressources naturelles.

En conséquence et tel que le prévoit l'article 62 de la *Loi sur les terres du domaine de l'État*, le ministre prend possession du bâtiment, des améliorations et des meubles qui s'y trouvent en date du présent avis.

Le ministère disposera subséquemment du bâtiment, des améliorations et meubles qui s'y trouvent conformément aux mesures prescrites par la *Loi* visant à libérer les terres du domaine de l'État des occupations illégales.

Cet avis a été apposé le 2021-03-08 par un représentant autorisé du ministère de l'Énergie et des Ressources naturelles et copie de cet avis est jointe au dossier du ministère.

Original signé

Frédéric Perreault,
Directeur régional

Direction régionale du Saguenay–Lac-Saint-Jean–Capitale-Nationale
3950, boulevard Harvey, 3e étage, Jonquière (Québec) G7X 8L6
Téléphone : 418 695-8125
Télécopieur : 418 695-8133
www.mern.gouv.qc.ca

Dossier 234945 2021-03-08

Original signé









Dossier 2349[illegible] 2021-03-08



Original signé







Ministère de l'Énergie et des Ressources naturelles
Québec

RAPPORT D'OPÉRATION

DATE DE L'INTERVENTION: 2021-03-08 **DOSSIER NO:** 234945

Modalité d' intervention

	MERN	Contrat
Brûlage:	X	
Démolition		

Motif pour non-intervention

- ☐ Propriétaire s'est déclaré
- ☐ Possibilité que le bâtiment appartienne à un autochtone
- ☐ Risque pour la sécurité du personnel
- ☐ Présence humaine
- ☐ Présence de matières dangereuses ne pouvant être retirées du bâtiment
- ☐ Camp diparu
- ☐ Autre: _____

Biens meubles entreposés à proximité du bâtiment

☒ Oui ☐ Non

2	Batterie(s) 1 grosse de camion lourd		
	Bidon(s) d'essence 1 auto		
	Bouteille(s) d'huile		
	Génératrice(s)		
	Lampe(s) au naphta		
	Armes à feu		
	Poêle(s) au bois		
	Poêle(s) au propane		
	Réservoir(s) de plastique		
1	Réservoir(s) de propane 1 LBS		
	Scie(s) mécanique(s)		

Déchets nécessitant une récupération

☐ Oui ☒ Non

☐ Tôle ☐ Toile ☐ Fer ☐ Déchets domestiques ☐ Autre _____

Mode de récupération à privilégier:

_____

_____

_____

Volume estimé: |_____| m^3

Accessibilité du site

☐ Camion	|____|km	☐ Motoneige/VTT	|____|km	☐ Avion	
☐ Bâteau	|____|km	☐ À pied	|____|km	☐ Hélicoptère	

Responsable du dossier: Denise Charbonneau Date 2021-03-08

Joindre au rapport d'opération, au moins une photo des biens meubles entreposés, une photo du bâtiment avant, pendant l'intervention et si possible, après l'intervention.

Ministère de l'Énergie et des Ressources naturelles
Québec

ATTESTATION DE PRISE DE POSSESSION ET DISPOSITION D'UN BÂTIMENT ÉRIGÉ SANS DROIT

Dossier numéro : 234963 00 000

À la suite d'une inspection effectuée le 8 avril 2020, la Municipalité régionale de comté (MRC) de Maria-Chapdelaine a procédé à l'affichage de l'avis de prise de possession numéro 0944 sur le bâtiment occupant l'emplacement suivant, car le propriétaire était inconnu :

> Un emplacement situé dans la municipalité de la rivière Mistassini, canton Hubert, partie non divisée, feuillet 32H07-200-0102, aux coordonnées MTM , fuseau 8, NAD83, nord 5466438, est 371569.

Le délai de 7 mois prescrit par l'article 62 de la *Loi sur les terres du domaine de l'État* (RLRQ, chapitre T-8.1) s'est écoulé sans que le propriétaire du bâtiment ne fasse de représentation auprès des autorités locales du ministère de l'Énergie et des Ressources naturelles.

En conséquence et tel que le prévoit l'article 62 de la *Loi sur les terres du domaine de l'État*, le ministre prend possession du bâtiment, des améliorations et des meubles qui s'y trouvent en date du présent avis.

Le ministère disposera subséquemment du bâtiment, des améliorations et meubles qui s'y trouvent conformément aux mesures prescrites par la *Loi* visant à libérer les terres du domaine de l'État des occupations illégales.

Cet avis a été apposé le 2021-03-03 par un représentant autorisé du ministère de l'Énergie et des Ressources naturelles et copie de cet avis est jointe au dossier du ministère.

Original signé

Frédéric Perreault,
Directeur régional

Ministère de l'Énergie et des Ressources naturelles
04 FEV. 2021
Direction régionale du Saguenay-Lac-Saint-Jean
Init.:

Direction régionale du Saguenay–Lac-Saint-Jean–Capitale-Nationale
3950, boulevard Harvey, 3e étage, Jonquière (Québec) G7X 8L6
Téléphone : 418 695-8125
Télécopieur : 418 695-8133
www.mern.gouv.qc.ca

Dossier 234963 2021-03-03 Original signé











Dossier 234963

2021-03-03

Original signé





Ministère de l'Énergie et des Ressources naturelles
Québec

RAPPORT D'OPÉRATION

DATE DE L'INTERVENTION: 2021-03-03 **DOSSIER NO:** 334963

Modalité d' intervention

	MERN	Contrat
Brûlage:	X	
Démolition		

Motif pour non-intervention

- ☐ Propriétaire s'est déclaré
- ☐ Possibilité que le bâtiment appartienne à un autochtone
- ☐ Risque pour la sécurité du personnel
- ☐ Présence humaine
- ☐ Présence de matières dangereuses ne pouvant être retirées du bâtiment
- ☐ Camp diparu
- ☐ Autre: _____

Biens meubles entreposés à proximité du bâtiment

☐ Oui ☒ Non

|____|	Batterie(s)	|____|	
|____|	Bidon(s) d'essence	|____|	
|____|	Bouteille(s) d'huile	|____|	
|____|	Génératrice(s)	|____|	
|____|	Lampe(s) au naphta	|____|	
|____|	Armes à feu	|____|	
|____|	Poêle(s) au bois	|____|	
|____|	Poêle(s) au propane	|____|	
|____|	Réservoir(s) de plastique	|____|	
|____|	Réservoir(s) de propane	|____|	
|____|	Scie(s) mécanique(s)	|____|	

Déchets nécessitant une récupération

☐ Oui ☒ Non

☐ Tôle ☐ Toile ☐ Fer ☐ Déchets domestiques ☐ Autre _____

Mode de récupération à privilégier:

_____

_____

_____

Volume estimé: |_____| m^3

Accessibilité du site

☐	Camion |____|km	☐	Motoneige/VTT |____|km	☐	Avion
☐	Bâteau |____|km	☐	À pied |____|km	☐	Hélicoptère

Responsable du dossier: Denise Charbonneau Date 2021-03-03

Joindre au rapport d'opération, au moins une photo des biens meubles entreprosés, une photo du bâtiment avant, pendant l'intervention et si possible, après l'intervention.

Ministère de l'Énergie et des Ressources naturelles
Québec

ATTESTATION DE PRISE DE POSSESSION ET DISPOSITION D'UN BÂTIMENT ÉRIGÉ SANS DROIT

Dossier numéro : 236021 00 000

À la suite d'une inspection effectuée le 12 juillet 2021, la Municipalité régionale de comté (MRC) de Maria-Chapdelaine a procédé à l'affichage de l'avis de prise de possession numéro 1010 sur le bâtiment occupant l'emplacement suivant, car le propriétaire était inconnu :

> Un emplacement situé dans la municipalité des Passes-Dangereuses, bassin de la rivière Mistassini, partie non divisée, feuillet 22E05-200-0201, aux coordonnées MTM , fuseau 7, NAD83, nord 5472364, est 207104.

Le délai de 7 mois prescrit par l'article 62 de la *Loi sur les terres du domaine de l'État* (RLRQ, chapitre T-8.1) s'est écoulé sans que le propriétaire du bâtiment ne fasse de représentation auprès des autorités locales du ministère de l'Énergie et des Ressources naturelles.

En conséquence et tel que le prévoit l'article 62 de la *Loi sur les terres du domaine de l'État*, le ministre prend possession du bâtiment, des améliorations et des meubles qui s'y trouvent en date du présent avis.

Le ministère disposera subséquemment du bâtiment, des améliorations et meubles qui s'y trouvent conformément aux mesures prescrites par la *Loi* visant à libérer les terres du domaine de l'État des occupations illégales.

Cet avis a été apposé le 2023-03-17 par un représentant autorisé du ministère de l'Énergie et des Ressources naturelles et copie de cet avis est jointe au dossier du ministère.

Original signé

Frédéric Perreault,
Directeur régional

Direction régionale du Saguenay–Lac-Saint-Jean–Capitale-Nationale
3950, boulevard Harvey, 3e étage, Jonquière (Québec) G7X 8L6
Téléphone : 418 695-8125
Télécopieur : 418 695-8133
www.mern.gouv.qc.ca





Dossier 236021

2023-03-17

Original signé



Ministère de l'Énergie et des Ressources naturelles
Québec

RAPPORT D'OPÉRATION

DATE DE L'INTERVENTION: 2023-03-17 **DOSSIER NO:** 23e001

Modalité d' intervention

	MERN	Contrat
Brûlage:	X	
Démolition		

Motif pour non-intervention

- ☐ Propriétaire s'est déclaré
- ☐ Possibilité que le bâtiment appartienne à un autochtone
- ☐ Risque pour la sécurité du personnel
- ☐ Présence humaine
- ☐ Présence de matières dangereuses ne pouvant être retirées du bâtiment
- ☐ Camp diparu
- ☐ Autre: _____

Biens meubles entreposés à proximité du bâtiment

☐ Oui ☒ Non

☐	Batterie(s)	☐	
☐	Bidon(s) d'essence	☐	
☐	Bouteille(s) d'huile	☐	
☐	Génératrice(s)	☐	
☐	Lampe(s) au naphta	☐	
☐	Armes à feu	☐	
☐	Poêle(s) au bois	☐	
☐	Poêle(s) au propane	☐	
☐	Réservoir(s) de plastique	☐	
☐	Réservoir(s) de propane	☐	
☐	Scie(s) mécanique(s)	☐	

Déchets nécessitant une récupération

☐ Oui ☐ Non

☐ Tôle ☐ Toile ☐ Fer ☐ Déchets domestiques ☐ Autre _____

Mode de récupération à privilégier:

_____

_____

_____

Volume estimé: |_____| m^3

Accessibilité du site

☐	Camion |____|km	☐	Motoneige/VTT |____|km	☐	Avion
☐	Bâteau |____|km	☐	À pied |____|km	☐	Hélicoptère

Responsable du dossier: Denise Charbonneau Date 2023-03-17

Joindre au rapport d'opération, au moins une photo des biens meubles entreposés, une photo du bâtiment avant, pendant l'intervention et si possible, après l'intervention.

Ministère des Ressources naturelles et des Forêts
Québec

ATTESTATION DE PRISE DE POSSESSION ET DISPOSITION D'UN BÂTIMENT ÉRIGÉ SANS DROIT

Dossier numéro : 236050 00 000

À la suite d'une inspection effectuée le 4 mai 2021, la Municipalité régionale de comté (MRC) de Maria-Chapdelaine a procédé à l'affichage de l'avis de prise de possession numéro 1040 sur le bâtiment occupant l'emplacement suivant, car le propriétaire était inconnu :

> Un emplacement situé dans la municipalité des Passes Dangereuses, canton Maltais, feuillet 22D14-200-0201, aux coordonnées MTM , fuseau 7, NAD83, nord 5419987, est 235562.

Le délai de 7 mois prescrit par l'article 62 de la *Loi sur les terres du domaine de l'État* (RLRQ, chapitre T-8.1) s'est écoulé sans que le propriétaire du bâtiment ne fasse de représentation auprès des autorités locales du ministère des Ressources naturelles et des Forêts.

En conséquence et tel que le prévoit l'article 62 de la *Loi sur les terres du domaine de l'État*, le Ministre prend possession du bâtiment, des améliorations et des meubles qui s'y trouvent en date du présent avis.

Le Ministère disposera subséquemment du bâtiment, des améliorations et meubles qui s'y trouvent conformément aux mesures prescrites par la *Loi* visant à libérer les terres du domaine de l'État des occupations illégales.

Cet avis a été apposé le 2023-03-17 par un représentant autorisé du ministère des Ressources naturelles et des Forêts et une copie de cet avis est jointe au dossier du Ministère.

Original signé

Frédéric Perreault, ing.f.
Directeur régional

Direction régionale du Saguenay–Lac-Saint-Jean–Capitale-Nationale
3950, boulevard Harvey, 3e étage
Jonquière (Québec) G7X 8L6
Téléphone : 418 695-8125
Télécopieur : 1 418 780-3769
www.mrnf.gouv.qc.ca

Dossier 236050 2023-03-17

Original signé

Ministère de l'Énergie et des Ressources naturelles
Québec

RAPPORT D'OPÉRATION

DATE DE L'INTERVENTION: 2023.03.17 **DOSSIER NO:** 236050

Modalité d' intervention

	MERN	Contrat
Brûlage:	X	
Démolition		

Motif pour non-intervention

- ☐ Propriétaire s'est déclaré
- ☐ Possibilité que le bâtiment appartienne à un autochtone
- ☐ Risque pour la sécurité du personnel
- ☐ Présence humaine
- ☐ Présence de matières dangereuses ne pouvant être retirées du bâtiment
- ☐ Camp diparu
- ☐ Autre: _____

Biens meubles entreposés à proximité du bâtiment

☒ Oui ☐ Non

1	Batterie(s)	1	chauffrette propane
	Bidon(s) d'essence		
	Bouteille(s) d'huile		
	Génératrice(s)		
	Lampe(s) au naphta		
	Armes à feu		
	Poêle(s) au bois		
2	Poêle(s) au propane		
	Réservoir(s) de plastique		
1	Réservoir(s) de propane		
	Scie(s) mécanique(s)		

Déchets nécessitant une récupération

☐ Oui ☒ Non

☐ Tôle ☐ Toile ☐ Fer ☐ Déchets domestiques ☐ Autre _____

Mode de récupération à privilégier:

_____

_____

_____

Volume estimé: |_____|m^3

Accessibilité du site

☐	Camion |____|km	☐	Motoneige/VTT |____|km	☐	Avion
☐	Bâteau |____|km	☐	À pied |____|km	☐	Hélicoptère

Responsable du dossier: Denise Charbonneau Date 2023-03-17

Joindre au rapport d'opération, au moins une photo des biens meubles entreposés, une photo du bâtiment avant, pendant l'intervention et si possible, après l'intervention.

Ministère des Ressources naturelles et des Forêts
Québec

RAPPORT D'OPÉRATION

DATE DE L'INTERVENTION : 2024-02-20	NO DOSSIER : 236053 00 000

MODALITÉ D'INTERVENTION

	MRNF	CONTRAT
Brulage	✓	
Démolition		

MOTIF POUR NON-INTERVENTION

☐ Propriétaire s'est déclaré	☐ Présence humaine
☐ Possibilité que le bâtiment appartienne à un autochtone	
☐ Risque pour la sécurité du personnel	
☐ Présence de matières dangereuses ne pouvant être retirées du bâtiment	
☐ Camp disparu	☐ Autre :

BIENS MEUBLES ENTREPOSÉS À PROXIMITÉ DU BÂTIMENT

☐ OUI ✓ NON

Batterie(s)	Bidon(s) d'essence	Bouteille(s) d'huile
Génératrice(s)	Lampe(s) au naphta	Arme(s) à feu
Poêle(s) au bois	Poêle(s) au propane	Réservoir(s) de plastique
Réservoir(s) de propane	Scie(s) mécanique(s)	

DÉCHETS NÉCESSITANT UNE RÉCUPÉRATION

☐ OUI ✓ NON

☐ Tôle	☐ Toile	☐ Fer	☐ Déchets domestiques	☐ Autre

Mode de récupération à privilégier :

Volume estimé : m³

ACCESSIBILITÉ DU SITE

☐ Camion	KM	☐ Motoneige/VTT	KM	☐ Avion	KM
☐ Bateau	KM	☐ À pied	KM	☐ Hélicoptère	KM

Original signé

Technicien en gestion du territoire public

2024-02-20

Date

Joindre au rapport d'opération, au moins une photo des biens meubles entreposés, une photo du bâtiment avant, pendant l'intervention et si possible, après l'intervention.

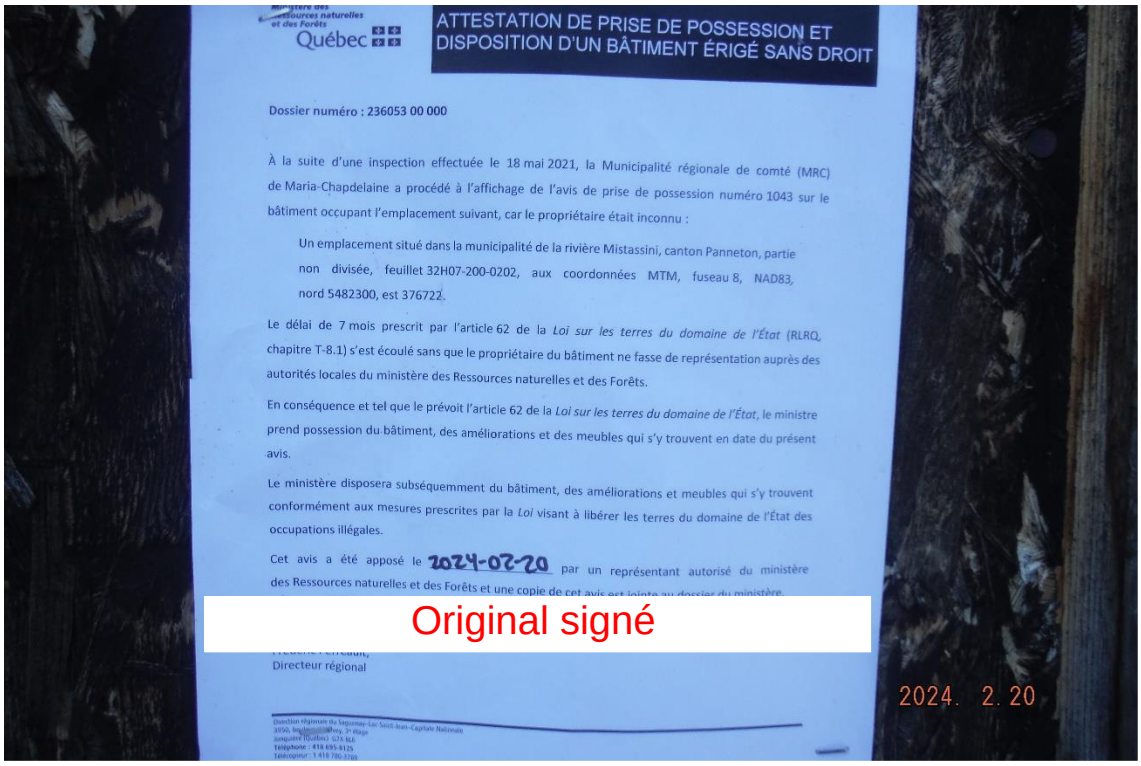

Ministère des Ressources naturelles et des Forêts
Québec

ATTESTATION DE PRISE DE POSSESSION ET DISPOSITION D'UN BÂTIMENT ÉRIGÉ SANS DROIT

Dossier numéro : 236053 00 000

À la suite d'une inspection effectuée le 18 mai 2021, la Municipalité régionale de comté (MRC) de Maria-Chapdelaine a procédé à l'affichage de l'avis de prise de possession numéro 1043 sur le bâtiment occupant l'emplacement suivant, car le propriétaire était inconnu :

Un emplacement situé dans la municipalité de la rivière Mistassini, canton Panneton, partie non divisée, feuillet 32H07-200-0202, aux coordonnées MTM, fuseau 8, NAD83, nord 5482300, est 376722.

Le délai de 7 mois prescrit par l'article 62 de la *Loi sur les terres du domaine de l'État* (RLRQ, chapitre T-8.1) s'est écoulé sans que le propriétaire du bâtiment ne fasse de représentation auprès des autorités locales du ministère des Ressources naturelles et des Forêts.

En conséquence et tel que le prévoit l'article 62 de la *Loi sur les terres du domaine de l'État*, le ministre prend possession du bâtiment, des améliorations et des meubles qui s'y trouvent en date du présent avis.

Le ministère disposera subséquemment du bâtiment, des améliorations et meubles qui s'y trouvent conformément aux mesures prescrites par la *Loi* visant à libérer les terres du domaine de l'État des occupations illégales.

Cet avis a été apposé le 2024-02-20 par un représentant autorisé du ministère des Ressources naturelles et des Forêts et une copie de cet avis est jointe au dossier du ministère.

Original signé

Directeur régional

Direction régionale du Saguenay–Lac-Saint-Jean–Capitale-Nationale
3950, boulevard Harvey, 3e étage
Jonquière (Québec) G7X 8L6
Téléphone : 418 695-8125
Télécopieur : 1 418 740-3700

2024. 2. 20



2024. 2. 20


2024. 2. 20

Ministère des Ressources naturelles et des Forêts
Québec

ATTESTATION DE PRISE DE POSSESSION ET DISPOSITION D'UN BÂTIMENT ÉRIGÉ SANS DROIT

Dossier numéro : 236120 00 000

À la suite d'une inspection effectuée le 28 mars 2022, la Municipalité régionale de comté (MRC) de Maria-Chapdelaine a procédé à l'affichage de l'avis de prise de possession numéro 1109 sur le bâtiment occupant l'emplacement suivant, car le propriétaire était inconnu :

> Un emplacement situé dans la municipalité de la rivière Mistassini, canton Desautels, lac innommé, feuillet 32H06-200-0202, aux coordonnées MTM, fuseau 8, NAD83, nord 5474066, est 325715.

Le délai de 7 mois prescrit par l'article 62 de la *Loi sur les terres du domaine de l'État* (RLRQ, chapitre T-8.1) s'est écoulé sans que le propriétaire du bâtiment ne fasse de représentation auprès des autorités locales du ministère des Ressources naturelles et des Forêts.

En conséquence et tel que le prévoit l'article 62 de la *Loi sur les terres du domaine de l'État*, le Ministre prend possession du bâtiment, des améliorations et des meubles qui s'y trouvent en date du présent avis.

Le Ministère disposera subséquemment du bâtiment, des améliorations et meubles qui s'y trouvent conformément aux mesures prescrites par la *Loi* visant à libérer les terres du domaine de l'État des occupations illégales.

Cet avis a été apposé le 2023-03-21 par un représentant autorisé du ministère des Ressources naturelles et des Forêts et une copie de cet avis est jointe au dossier du Ministère.

Original signé

Frédéric Perreault, ing.f.
Directeur régional

Direction régionale du Saguenay–Lac-Saint-Jean–Capitale-Nationale
3950, boulevard Harvey, 3e étage
Jonquière (Québec) G7X 8L6
Téléphone : 418 695-8125
Télécopieur : 1 418 780-3769
www.mrnf.gouv.qc.ca

Dossier 236120 2023-03-21

Original signé









Ministère de l'Énergie et des Ressources naturelles
Québec

RAPPORT D'OPÉRATION

DATE DE L'INTERVENTION: 2023-03-21 **DOSSIER NO:** 236120

Modalité d' intervention

	MERN	Contrat
Brûlage:	X	
Démolition		

Motif pour non-intervention

- ☐ Propriétaire s'est déclaré
- ☐ Possibilité que le bâtiment appartienne à un autochtone
- ☐ Risque pour la sécurité du personnel
- ☐ Présence humaine
- ☐ Présence de matières dangereuses ne pouvant être retirées du bâtiment
- ☐ Camp diparu
- ☐ Autre: _____

Biens meubles entreposés à proximité du bâtiment

☐ Oui ☒ Non

|____|	Batterie(s)	|____|	
|____|	Bidon(s) d'essence	|____|	
|____|	Bouteille(s) d'huile	|____|	
|____|	Génératrice(s)	|____|	
|____|	Lampe(s) au naphta	|____|	
|____|	Armes à feu	|____|	
|____|	Poêle(s) au bois	|____|	
|____|	Poêle(s) au propane	|____|	
|____|	Réservoir(s) de plastique	|____|	
|____|	Réservoir(s) de propane	|____|	
|____|	Scie(s) mécanique(s)	|____|	

Déchets nécessitant une récupération

☐ Oui ☒ Non

☐ Tôle ☐ Toile ☐ Fer ☐ Déchets domestiques ☐ Autre _____

Mode de récupération à privilégier:

_____

_____

_____

Volume estimé: |_____|m^3

Accessibilité du site

☐	Camion |____|km	☐	Motoneige/VTT |____|km	☐	Avion
☐	Bâteau |____|km	☐	À pied |____|km	☒	Hélicoptère

Responsable du dossier: Denise Charbonneau Date 2023-03-21

Joindre au rapport d'opération, au moins une photo des biens meubles entreposés, une photo du bâtiment avant, pendant l'intervention et si possible, après l'intervention.

Ministère des Ressources naturelles et des Forêts
Québec

RAPPORT D'OPÉRATION

DATE DE L'INTERVENTION : 2024-02-20	NO DOSSIER : 236166

MODALITÉ D'INTERVENTION

	MRNF	CONTRAT
Brulage	☑	☐
Démolition	☐	☐

MOTIF POUR NON-INTERVENTION

☐ Propriétaire s'est déclaré	☐ Présence humaine
☐ Possibilité que le bâtiment appartienne à un autochtone	
☐ Risque pour la sécurité du personnel	
☐ Présence de matières dangereuses ne pouvant être retirées du bâtiment	
☐ Camp disparu	☐ Autre :

BIENS MEUBLES ENTREPOSÉS À PROXIMITÉ DU BÂTIMENT

☐ OUI ☑ NON

Batterie(s)	Bidon(s) d'essence	Bouteille(s) d'huile
Génératrice(s)	Lampe(s) au naphta	Arme(s) à feu
Poêle(s) au bois	Poêle(s) au propane	Réservoir(s) de plastique
Réservoir(s) de propane	Scie(s) mécanique(s)	

DÉCHETS NÉCESSITANT UNE RÉCUPÉRATION

☐ OUI ☑ NON

☐ Tôle ☐ Toile ☐ Fer ☐ Déchets domestiques ☐ Autre

Mode de récupération à privilégier :

Volume estimé : m^3

ACCESSIBILITÉ DU SITE

☐ Camion	KM	☐ Motoneige/VTT	KM	☐ Avion	KM
☐ Bateau	KM	☐ À pied	KM	☐ Hélicoptère	KM

Original signé

Technicien en gestion du territoire public

2024-02-20

Date

Joindre au rapport d'opération, au moins une photo des biens meubles entreposés, une photo du bâtiment avant, pendant l'intervention et si possible, après l'intervention.

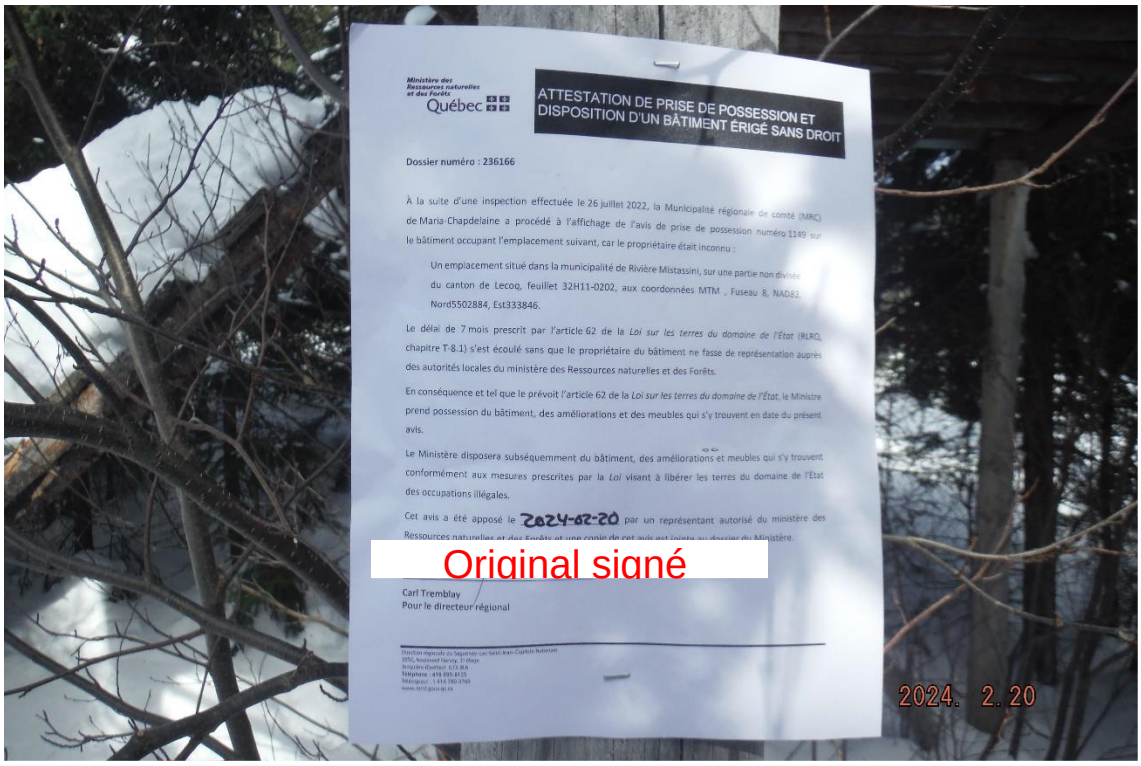
Ministère des Ressources naturelles et des Forêts
Québec
ATTESTATION DE PRISE DE POSSESSION ET DISPOSITION D'UN BÂTIMENT ÉRIGÉ SANS DROIT
Dossier numéro : 236166
À la suite d'une inspection effectuée le 26 juillet 2022, la Municipalité régionale de comté (MRC) de Maria-Chapdelaine a procédé à l'affichage de l'avis de prise de possession numéro 1149 sur le bâtiment occupant l'emplacement suivant, car le propriétaire était inconnu :
Un emplacement situé dans la municipalité de Rivière Mistassini, sur une partie non divisée du canton de Lecoq, feuillet 32H11-0202, aux coordonnées MTM , Fuseau 8, NAD83 Nord5502884, Est333846.
Le délai de 7 mois prescrit par l'article 62 de la Loi sur les terres du domaine de l'État (RLRQ, chapitre T-8.1) s'est écoulé sans que le propriétaire du bâtiment ne fasse de représentation auprès des autorités locales du ministère des Ressources naturelles et des Forêts.
En conséquence et tel que le prévoit l'article 62 de la Loi sur les terres du domaine de l'État, le Ministre prend possession du bâtiment, des améliorations et des meubles qui s'y trouvent en date du présent avis.
Le Ministère disposera subséquemment du bâtiment, des améliorations et meubles qui s'y trouvent conformément aux mesures prescrites par la Loi visant à libérer les terres du domaine de l'État des occupations illégales.
Cet avis a été apposé le 2024-02-20 par un représentant autorisé du ministère des Ressources naturelles et des Forêts et une copie de cet avis est jointe au dossier du Ministère.
Original signé
Carl Tremblay
Pour le directeur régional
2024. 2. 20


2024. 2. 20

Ministère des Ressources naturelles et des Forêts
Québec

RAPPORT D'OPÉRATION

DATE DE L'INTERVENTION : 2024-02-20	NO DOSSIER : 236186

MODALITÉ D'INTERVENTION

	MRNF	CONTRAT
Brulage	☑	☐
Démolition	☐	☐

MOTIF POUR NON-INTERVENTION

☐ Propriétaire s'est déclaré	☐ Présence humaine
☐ Possibilité que le bâtiment appartienne à un autochtone	
☐ Risque pour la sécurité du personnel	
☐ Présence de matières dangereuses ne pouvant être retirées du bâtiment	
☐ Camp disparu	☐ Autre :

BIENS MEUBLES ENTREPOSÉS À PROXIMITÉ DU BÂTIMENT

☐ OUI ☑ NON

Batterie(s)	Bidon(s) d'essence	Bouteille(s) d'huile
Génératrice(s)	Lampe(s) au naphta	Arme(s) à feu
Poêle(s) au bois	Poêle(s) au propane	Réservoir(s) de plastique
Réservoir(s) de propane	Scie(s) mécanique(s)	

DÉCHETS NÉCESSITANT UNE RÉCUPÉRATION

☐ OUI ☑ NON

☐ Tôle	☐ Toile	☐ Fer	☐ Déchets domestiques	☐ Autre

Mode de récupération à privilégier :

Volume estimé : m^3

ACCESSIBILITÉ DU SITE

☐ Camion	KM	☐ Motoneige/VTT	KM	☐ Avion	KM
☐ Bateau	KM	☐ À pied	KM	☐ Hélicoptère	KM

Original signé

Technicien en gestion du territoire public

2024-02-20

Date

Joindre au rapport d'opération, au moins une photo des biens meubles entreposés, une photo du bâtiment avant, pendant l'intervention et si possible, après l'intervention.


Ministère des Ressources naturelles et des Forêts
Québec
ATTESTATION DE PRISE DE POSSESSION ET DISPOSITION D'UN BÂTIMENT ÉRIGÉ SANS DROIT
Dossier numéro : 236186
À la suite d'une inspection effectuée le 1er novembre 2022, le ministère des Ressources naturelles et des Forêts a procédé à l'affichage de l'avis de prise de possession numéro 1169 sur le bâtiment occupant l'emplacement suivant, car le propriétaire était inconnu :
Un emplacement situé dans la municipalité de Rivière-Mistassini, sur une partie non divisée du canton Demys, emplacement, feuillet 32H14-0101, aux coordonnées MTM, Fuseau 8, NAD83, Nord 5517040, Est 314645.
Le délai de 7 mois prescrit par l'article 62 de la Loi sur les terres du domaine de l'État (RLRQ, chapitre T-8.1) s'est écoulé sans que le propriétaire du bâtiment ne fasse de représentation auprès des autorités locales du ministère des Ressources naturelles et des Forêts.
En conséquence et tel que le prévoit l'article 62 de la Loi sur les terres du domaine de l'État, la Ministre prend possession du bâtiment, des améliorations et des meubles qui s'y trouvent en date du présent avis.
Le Ministère disposera subséquemment du bâtiment, des améliorations et meubles qui s'y trouvent conformément aux mesures prescrites par la Loi visant à libérer les terres du domaine de l'État des occupations illégales.
Cet avis a été apposé le 2024-02-20 par un représentant autorisé du ministère des Ressources naturelles et des Forêts et une copie de cet avis est jointe au dossier du Ministère.
Original signé
Directeur régional
2024. 2. 20


2024. 2. 20

Ministère des Ressources naturelles et des Forêts
Québec

RAPPORT D'OPÉRATION

DATE DE L'INTERVENTION : 2024-02-20	NO DOSSIER : 236221 00 000

MODALITÉ D'INTERVENTION

	MRNF	CONTRAT
Brulage	✓	
Démolition		

MOTIF POUR NON-INTERVENTION

	Propriétaire s'est déclaré		Présence humaine
	Possibilité que le bâtiment appartienne à un autochtone		
	Risque pour la sécurité du personnel		
	Présence de matières dangereuses ne pouvant être retirées du bâtiment		
	Camp disparu		Autre :

BIENS MEUBLES ENTREPOSÉS À PROXIMITÉ DU BÂTIMENT

	OUI	✓	NON
Batterie(s)	Bidon(s) d'essence	Bouteille(s) d'huile	
Génératrice(s)	Lampe(s) au naphta	Arme(s) à feu	
Poêle(s) au bois	Poêle(s) au propane	Réservoir(s) de plastique	
Réservoir(s) de propane	Scie(s) mécanique(s)		

DÉCHETS NÉCESSITANT UNE RÉCUPÉRATION

	OUI					✓	NON		
	Tôle		Toile		Fer		Déchets domestiques		Autre

Mode de récupération à privilégier :

Volume estimé : m^3

ACCESSIBILITÉ DU SITE

	Camion	KM		Motoneige/VTT	KM		Avion	KM	
	Bateau	KM		À pied	KM		Hélicoptère	KM	

Original signé

Technicien en gestion du territoire public

2024-02-20

Date

Joindre au rapport d'opération, au moins une photo des biens meubles entreposés, une photo du bâtiment avant, pendant l'intervention et si possible, après l'intervention.

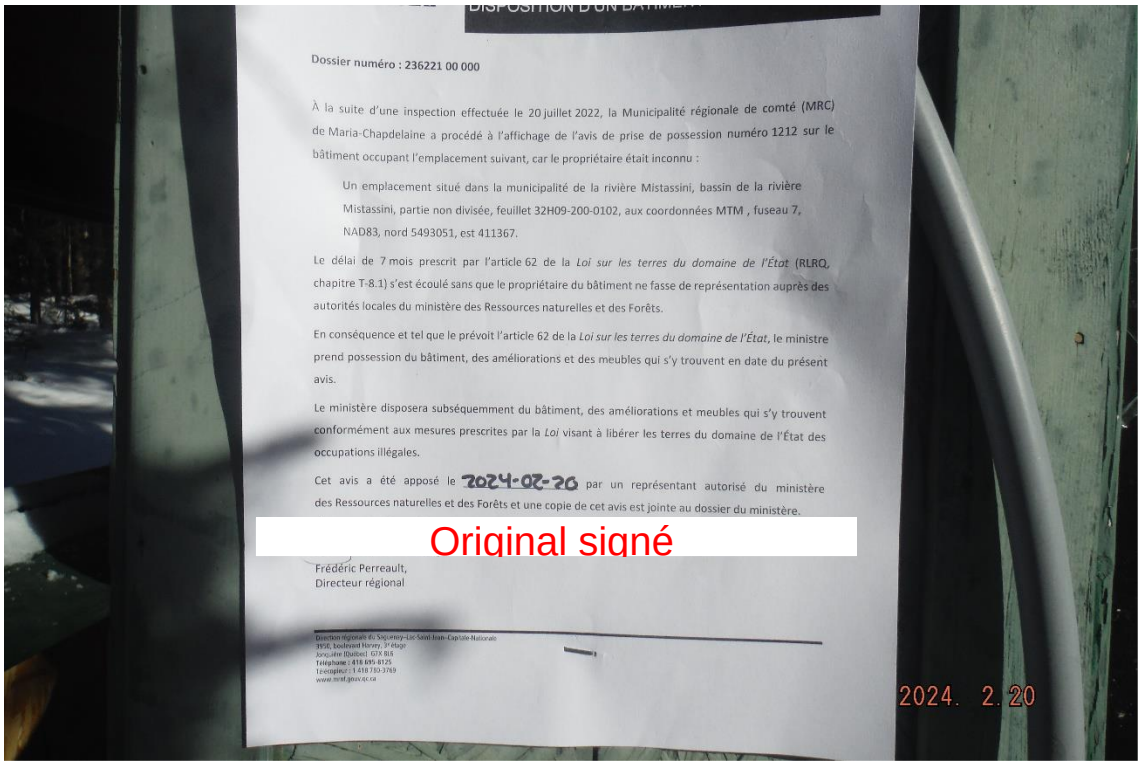

DISPOSITION D'UN BÂTIMENT

Dossier numéro : 236221 00 000

À la suite d'une inspection effectuée le 20 juillet 2022, la Municipalité régionale de comté (MRC) de Maria-Chapdelaine a procédé à l'affichage de l'avis de prise de possession numéro 1212 sur le bâtiment occupant l'emplacement suivant, car le propriétaire était inconnu :

Un emplacement situé dans la municipalité de la rivière Mistassini, bassin de la rivière Mistassini, partie non divisée, feuillet 32H09-200-0102, aux coordonnées MTM , fuseau 7, NAD83, nord 5493051, est 411367.

Le délai de 7 mois prescrit par l'article 62 de la *Loi sur les terres du domaine de l'État* (RLRQ, chapitre T-8.1) s'est écoulé sans que le propriétaire du bâtiment ne fasse de représentation auprès des autorités locales du ministère des Ressources naturelles et des Forêts.

En conséquence et tel que le prévoit l'article 62 de la *Loi sur les terres du domaine de l'État*, le ministre prend possession du bâtiment, des améliorations et des meubles qui s'y trouvent en date du présent avis.

Le ministère disposera subséquemment du bâtiment, des améliorations et meubles qui s'y trouvent conformément aux mesures prescrites par la *Loi* visant à libérer les terres du domaine de l'État des occupations illégales.

Cet avis a été apposé le 2024-02-20 par un représentant autorisé du ministère des Ressources naturelles et des Forêts et une copie de cet avis est jointe au dossier du ministère.

Original signé

Frédéric Perreault,
Directeur régional

Direction régionale du Saguenay–Lac-Saint-Jean–Capitale-Nationale
3950, boulevard Harvey, 3e étage
Jonquière (Québec) G7X 8L6
Téléphone : 418 695-8125
Télécopieur : 1 418 780-3769
www.mrnf.gouv.qc.ca

2024. 2. 20



2024. 2. 20

Ministère des Ressources naturelles et des Forêts
Québec

RAPPORT D'OPÉRATION

DATE DE L'INTERVENTION : 2024-02-20	NO DOSSIER : 236280

MODALITÉ D'INTERVENTION

	MRNF	CONTRAT
Brulage	✓	
Démolition		

MOTIF POUR NON-INTERVENTION

☐ Propriétaire s'est déclaré	☐ Présence humaine
☐ Possibilité que le bâtiment appartienne à un autochtone	
☐ Risque pour la sécurité du personnel	
☐ Présence de matières dangereuses ne pouvant être retirées du bâtiment	
☐ Camp disparu	☐ Autre :

BIENS MEUBLES ENTREPOSÉS À PROXIMITÉ DU BÂTIMENT

☐ OUI ✓ NON

Batterie(s)	Bidon(s) d'essence	Bouteille(s) d'huile
Génératrice(s)	Lampe(s) au naphta	Arme(s) à feu
Poêle(s) au bois	Poêle(s) au propane	Réservoir(s) de plastique
Réservoir(s) de propane	Scie(s) mécanique(s)	

DÉCHETS NÉCESSITANT UNE RÉCUPÉRATION

☐ OUI ✓ NON

☐ Tôle ☐ Toile ☐ Fer ☐ Déchets domestiques ☐ Autre

Mode de récupération à privilégier :

Volume estimé : m³

ACCESSIBILITÉ DU SITE

☐ Camion KM	☐ Motoneige/VTT KM	☐ Avion KM
☐ Bateau KM	☐ À pied KM	☐ Hélicoptère KM

Original signé

Technicien en gestion du territoire public

2024-02-20

Date

Joindre au rapport d'opération, au moins une photo des biens meubles entreposés, une photo du bâtiment avant, pendant l'intervention et si possible, après l'intervention.


ATTESTATION DE PRISE DE POSSESSION ET DISPOSITION D'UN BÂTIMENT ÉRIGÉ SANS DROIT
Original signé
2024. 2. 20


2024. 2. 20

Ministère des Ressources naturelles et des Forêts
Québec

RAPPORT D'OPÉRATION

DATE DE L'INTERVENTION : 2024-02-19	NO DOSSIER : 236286

MODALITÉ D'INTERVENTION

	MRNF	CONTRAT
Brulage	✓	
Démolition		

MOTIF POUR NON-INTERVENTION

Propriétaire s'est déclaré	Présence humaine
Possibilité que le bâtiment appartienne à un autochtone	
Risque pour la sécurité du personnel	
Présence de matières dangereuses ne pouvant être retirées du bâtiment	
Camp disparu	Autre :

BIENS MEUBLES ENTREPOSÉS À PROXIMITÉ DU BÂTIMENT

	OUI		✓ NON
Batterie(s)	Bidon(s) d'essence	Bouteille(s) d'huile	
Génératrice(s)	Lampe(s) au naphta	Arme(s) à feu	
Poêle(s) au bois	Poêle(s) au propane	Réservoir(s) de plastique	
Réservoir(s) de propane	Scie(s) mécanique(s)		

DÉCHETS NÉCESSITANT UNE RÉCUPÉRATION

	OUI		✓ NON
Tôle	Toile	Fer	Déchets domestiques	Autre

Mode de récupération à privilégier :

Volume estimé : m³

ACCESSIBILITÉ DU SITE

Camion	KM	Motoneige/VTT	KM	Avion	KM
Bateau	KM	À pied	KM	Hélicoptère	KM

Original signé

Technicien en gestion du territoire public

2024-02-19

Date

Joindre au rapport d'opération, au moins une photo des biens meubles entreposés, une photo du bâtiment avant, pendant l'intervention et si possible, après l'intervention.

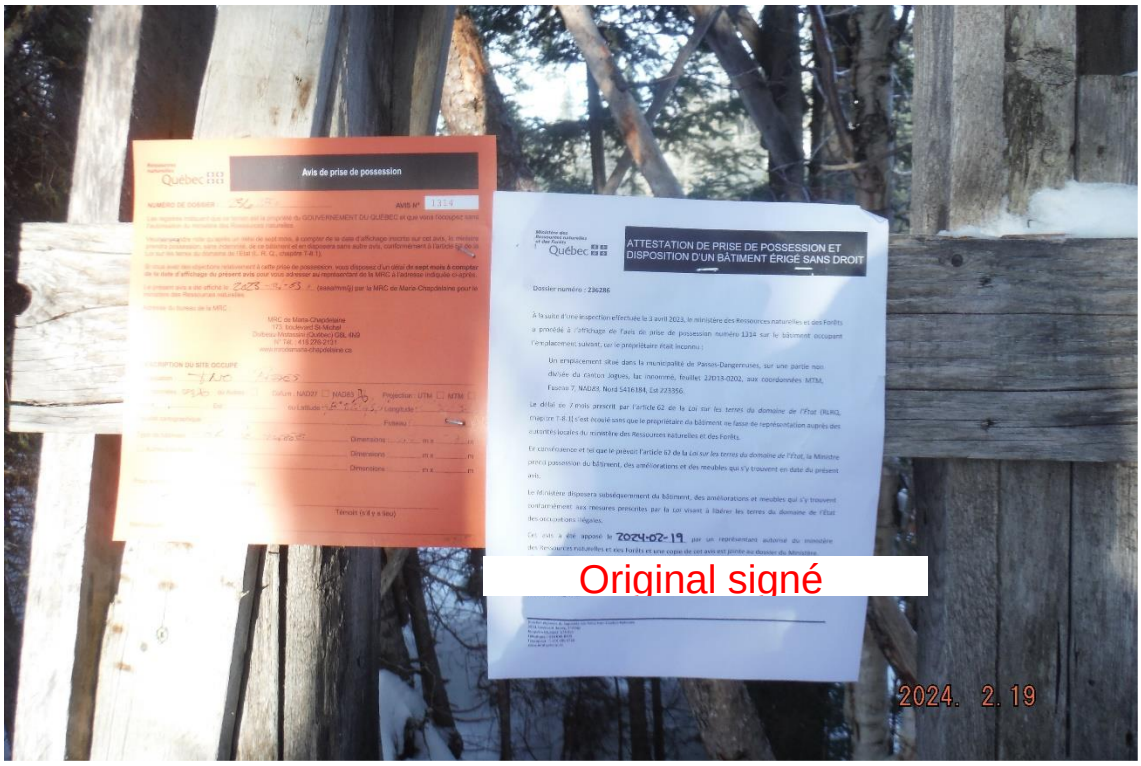
Avis de prise de possession
ATTESTATION DE PRISE DE POSSESSION ET DISPOSITION D'UN BÂTIMENT ÉRIGÉ SANS DROIT
Original signé
2024. 2. 19


2024. 2. 19

Ministère des Ressources naturelles et des Forêts
Québec

RAPPORT D'OPÉRATION

DATE DE L'INTERVENTION : 2024-02-20	NO DOSSIER : 236306

MODALITÉ D'INTERVENTION

	MRNF	CONTRAT
Brulage	☑	☐
Démolition	☐	☐

MOTIF POUR NON-INTERVENTION

☐	Propriétaire s'est déclaré	☐	Présence humaine
☐	Possibilité que le bâtiment appartienne à un autochtone		
☐	Risque pour la sécurité du personnel		
☐	Présence de matières dangereuses ne pouvant être retirées du bâtiment		
☐	Camp disparu	☐	Autre :

BIENS MEUBLES ENTREPOSÉS À PROXIMITÉ DU BÂTIMENT

	OUI		NON
	☐		☑

Batterie(s)	Bidon(s) d'essence	Bouteille(s) d'huile
Génératrice(s)	Lampe(s) au naphta	Arme(s) à feu
Poêle(s) au bois	Poêle(s) au propane	Réservoir(s) de plastique
Réservoir(s) de propane	Scie(s) mécanique(s)	

DÉCHETS NÉCESSITANT UNE RÉCUPÉRATION

	OUI		NON
	☐		☑

☐ Tôle	☐ Toile	☐ Fer	☐ Déchets domestiques	☐ Autre

Mode de récupération à privilégier :

Volume estimé : m^3

ACCESSIBILITÉ DU SITE

☐ Camion	KM	☐ Motoneige/VTT	KM	☐ Avion	KM
☐ Bateau	KM	☐ À pied	KM	☐ Hélicoptère	KM

Original signé

Technicien en gestion du territoire public

2024-02-20

Date

Joindre au rapport d'opération, au moins une photo des biens meubles entreposés, une photo du bâtiment avant, pendant l'intervention et si possible, après l'intervention.


Ministère des Ressources naturelles et des Forêts
Québec
ATTESTATION DE PRISE DE POSSESSION ET DISPOSITION D'UN BÂTIMENT ÉRIGÉ SANS DROIT
Dossier numéro : 236306
À la suite d'une inspection effectuée le 21 février 2023, le ministère des Ressources naturelles et des Forêts a procédé à l'affichage de l'avis de prise de possession numéro 1300 sur le bâtiment occupant l'emplacement suivant, car le propriétaire était inconnu :
Un emplacement situé dans la municipalité de Saint-Thomas-Didyme, canton Dumais, rang III, lot 49, emplacement, feuillet 32A15-0201, aux coordonnées MTM, Fuseau 8, NAD83, Nord 5422639, Est 355549.
Le délai de 7 mois prescrit par l'article 62 de la Loi sur les terres du domaine de l'État (RLRQ, chapitre T-8.1) s'est écoulé sans que le propriétaire du bâtiment ne fasse de représentation auprès des autorités locales du ministère des Ressources naturelles et des Forêts.
En conséquence et tel que le prévoit l'article 62 de la Loi sur les terres du domaine de l'État, la Ministre prend possession du bâtiment, des améliorations et des meubles qui s'y trouvent en date du présent avis.
Le Ministère disposera subséquemment du bâtiment, des améliorations et meubles qui s'y trouvent conformément aux mesures prescrites par la Loi visant à libérer les terres du domaine de l'État des occupations illégales.
Cet avis a été apposé le 2024-02-20 par un représentant autorisé du ministère des Ressources naturelles et des Forêts et une copie de cet avis est jointe au dossier du Ministère.
Original signé
2024. 2. 20


2024. 2. 20


2019/ 3/27


Original signé
Occuper
une terre publique
2019/ 3/27


2019/ 3/27

Ministère de l'Énergie et des Ressources naturelles

Québec

Région 03 Capitale Nationale

RAPPORT D'INSPECTION

NO:

Identification générale

Unité d'aménagement forestier | Année | Date de l'inspection: 2019-03-27 | Heure

Occupant : Inconnu | No. Dossier : 307781

Localisation : | Carte(s) :

Canton : | Coordonnées GPS | Projection: NAD 83

Lot, rang : | lat: 48° 01' 59" | Long.: 69° 54' 45"

Municipalité : Baie-Sainte_Catherine | Numéro de l'avis de prise de possession: 66

M.R.C : | Ass. Sportive:

Description de l'occupation

Construction principale: — Dimensions

- [ ] Chalet . m.
- [ ] Maison mobile fixe . m.
- [ ] Maison mobile sur roues . m.
- [ ] Roulotte (- de 12 m.) . m.
- [ ] Camp . m.
- [ ] Abri . m.
- [ ] Autre . m.

Dépendances: — Dimensions

- [ ] Garage . m.
- [ ] Remise . m.
- [ ] Remise à bateau . m.
- [ ] Remise à bois . m.
- [ ] Autre . m.

Améliorations et équipements

- [ ] Quai permanent
- [ ] Quai flottant
- [ ] Mur de soutènement
- [ ] Remblais
- [ ] Clôture
- [ ] Escalier
- [ ] Pelouse, terrassement
- [ ] Foyer extérieur
- [ ] Patio
- [ ] Barrière sur chemin
- [ ] Autre

Etat de la construction principale

- [ ] En chantier
- [ ] Terminée

Année approximative de la construction :

- [ ] État excellent
- [ ] Bon
- [ ] Délabrée

Nombre d'étage :

- [ ] Isolée
- [ ] Sous-sol
- [ ] Eau courante
- [ ] Electricité

	Fondation	Pilotis	Cage
Béton			
Bloc de béton			
Pierre			
Bois			
Rondin			

- [ ] Gaz
- [ ] Huile

Chauffage

- [ ] Bois
- [ ] Huile
- [ ] Gaz propane
- [ ] Électricité
- [ ] Foyer intérieur

Installation sanitaire

- [ ] Toilette sèche
- [ ] Fosse septique
- [ ] Fosse à rétention
- [ ] Puisard
- [ ] Autre

État de l'emplacement et des environs

Usage principal

- [ ] Villégiature
- [ ] Résidentiel
- [ ] Municipal
- [ ] Communautaire
- [ ] Autre

Accessibilité

- [ ] Auto
- [X] 4*4
- [X] Vtt
- [ ] Sentier
- [ ] Eau
- [ ] Air

Emplacement

- [ ] Isolé
- [ ] Adjescent d'un côté
- [ ] De part et d'autre
- [ ] Adjescent à un espase réservé pour rue
- [ ] Adjescent à un terrain arpenté vacant
- [ ] Adjescent à un accès au lac
- [ ] Adjescent à une utilité public
- [ ] Chemin traversant l'emplacement

Distace de l'emplacement à la rive . m.
Superficie de l'emplacement . m.
Distance du bâtiment à la rive . m.

Largeur du chemin d'accès . m.
Largeur de l'accès au plan d'eau . m.
Bande boisée respectée Oui [ ] non [ ]

Évaluation

Valeur estimée par l'évaluateur :

Selon rôle d'évaluation municipal :

Valeur du bâtiment :
Facteur comparatif :
Valeur réelle du bâtiment :

Remarques:

Disposition par brûlage_2019-03-27. Nécessite récupération par entreprteneur été 2019, tôle,, toile et bois ouvré..

Original signé

Original signé

Jean-Pierre Poirier
Signature de l'officier MERN

Étienne Marchand Roy
Représentant présent sur les lieux

Ministère des Ressources naturelles et des Forêts
Québec

RAPPORT D'OPÉRATION

DATE DE L'INTERVENTION : 2024/03/04	**NO DOSSIER :** 307888

MODALITÉ D'INTERVENTION

	MRNF	CONTRAT
Brulage	☑	☐
Démolition	☐	☐

MOTIF POUR NON-INTERVENTION

☐ Propriétaire s'est déclaré	☐ Présence humaine
☐ Possibilité que le bâtiment appartienne à un autochtone	
☐ Risque pour la sécurité du personnel	
☐ Présence de matières dangereuses ne pouvant être retirées du bâtiment	
☐ Camp disparu	☐ Autre :

BIENS MEUBLES ENTREPOSÉS À PROXIMITÉ DU BÂTIMENT

☐ OUI		☑ NON
Batterie(s)	Bidon(s) d'essence	Bouteille(s) d'huile
Génératrice(s)	Lampe(s) au naphta	Arme(s) à feu
Poêle(s) au bois	Poêle(s) au propane	Réservoir(s) de plastique
Réservoir(s) de propane	Scie(s) mécanique(s)	

DÉCHETS NÉCESSITANT UNE RÉCUPÉRATION

☐ OUI				☑ NON
☐ Tôle	☐ Toile	☐ Fer	☐ Déchets domestiques	☐ Autre

Mode de récupération à privilégier :

Volume estimé : m^3

ACCESSIBILITÉ DU SITE

☐ Camion	KM	☐ Motoneige/VTT	KM	☐ Avion	KM
☐ Bateau	KM	☐ À pied	KM	☑ Hélicoptère	KM

Original signé

Technicien en gestion du territoire public

2024-03-04

Date

Joindre au rapport d'opération, au moins une photo des biens meubles entreposés, une photo du bâtiment avant, pendant l'intervention et si possible, après l'intervention.


2024. 3. 4


2024. 3. 4


2024. 3. 4


2024. 3. 4

Ministère de l'Énergie et des Ressources naturelles
Québec

RAPPORT D'INSPECTION

NO:

Région 03 Capitale Nationale, Region 12 Chaudière-Appalaches

Identification générale

Unité d'aménagement forestier | Année | Date de l'inspection: 2019-01-25 | Heure

Occupant : | No. Dossier : 307904

Localisation : | Carte(s) :

Canton : | Coordonnées GPS | Projection: WGS84

Lot, rang : | lat: 47° 46' 09,33" | Long.: 70° 30' 15,34"

Municipalité : Mont-Élie | Numéro de l'avis de prise de possession:

M.R.C : Charlevoix-Est | Ass. Sportive:

Description de l'occupation

Construction principale:

		Dimensions		
	Chalet		*	m.
	Maison mobile fixe		*	m.
	Maison mobile sur roues		*	m.
	Roulotte (- de 12 m.)		*	m.
	Camp		*	m.
	Abri		*	m.
X	Autre cache		*	m.

Dépendances:

		Dimensions		
	Garage		*	m.
	Remise		*	m.
	Remise à bateau		*	m.
	Remise à bois		*	m.
	Autre		*	m.

Améliorations et équipements

- [ ] Quai permanent
- [ ] Quai flottant
- [ ] Mur de soutènement
- [ ] Remblais
- [ ] Clôture
- [ ] Escalier
- [ ] Pelouse, terrassement
- [ ] Foyer extérieur
- [ ] Patio
- [ ] Barrière sur chemin
- [ ] Autre

Etat de la construction principale

- [ ] En chantier
- [ ] Terminée

Année approximative de la construction :

- [ ] État excellent
- [ ] Bon
- [ ] Délabrée

Nombre d'étage :

- [ ] Isolée
- [ ] Sous-sol
- [ ] Eau courante
- [ ] Electricité

	Fondation	Pilotis	Cage
Béton			
Bloc de béton			
Pierre			
Bois			
Rondin			

- [ ] Gaz
- [ ] Huile

Chauffage

- [ ] Bois
- [ ] Huile
- [ ] Gaz propane
- [ ] Électricité
- [ ] Foyer intérieur

Installation sanitaire

- [ ] Toilette sèche
- [ ] Fosse septique
- [ ] Fosse à rétention
- [ ] Puisard
- [ ] Autre

État de l'emplacement et des environs

Usage principal

- [ ] Villégiature
- [ ] Résidentiel
- [ ] Municipal
- [ ] Communautaire
- [ ] Autre

Accessibilité

- [X] Auto
- [ ] 4*4
- [ ] Vtt
- [X] Sentier
- [ ] Eau
- [ ] Air

Emplacement

- [ ] Isolé
- [ ] Adjescent d'un côté
- [ ] De part et d'autre
- [ ] Adjescent à un espase réservé pour rue
- [ ] Adjescent à un terrain arpenté vacant
- [ ] Adjescent à un accès au lac
- [ ] Adjescent à une utilité public
- [ ] Chemin traversant l'emplacement

Distace de l'emplacement à la rive m.
Superficie de l'emplacement m.
Distance du bâtiment à la rive m.

Largeur du chemin d'accès m.
Largeur de l'accès au plan d'eau m.
Bande boisée respectée Oui [ ] non [ ]

Évaluation

Valeur estimée par l'évaluateur

Selon rôle d'évaluation municipal :

Valeur du bâtiment :
Facteur comparatif :
Valeur réelle du bâtiment :

Remarques:

Cache à 600m de marche du chemin et sous la ligne d'hydro. Nécessite la récupération par entrepreneur à l'été 2019, Toit de tôle et madriers calcinés.

Jean-Pierre Poirier	Étienne Marchand Roy
Signature de l'officier MERN	*Représentant présent sur les lieux*

53-54
2019/3/20

2019/3/20

53-54
2019/3/20

Ministère de l'Énergie et des Ressources naturelles

Québec

Région 03 Capitale Nationale

RAPPORT D'INSPECTION

NO:

Identification générale

Unité d'aménagement forestier | Année | Date de l'inspection: 2019-03-20 | Heure: 12 h 50

Occupant : Inconnu | No. Dossier : 307947

Localisation : Près du lac Faucher | Carte(s) :

Canton : Colbert | Coordonnées GPS | Projection: NAD 83

Lot, rang : Lot 15, R V | lat: 46° 57' 28" | Long.: W71' 58' 24.3"

Municipalité : Saint-Raymond | Numéro de l'avis de prise de possession: 2876

M.R.C : Portneuf | Ass. Sportive:

Description de l'occupation

Construction principale: — Dimensions

- [ ] Chalet ____ • ____ m.
- [ ] Maison mobile fixe ____ • ____ m.
- [ ] Maison mobile sur roues ____ • ____ m.
- [ ] Roulotte (- de 12 m.) ____ • ____ m.
- [ ] Camp ____ • ____ m.
- [ ] Abri ____ • ____ m.
- [X] Autre Cache 2 • 2 m.

Dépendances: — Dimensions

- [ ] Garage ____ • ____ m.
- [ ] Remise ____ • ____ m.
- [ ] Remise à bateau ____ • ____ m.
- [ ] Remise à bois ____ • ____ m.
- [ ] Autre ____ • ____ m.

Améliorations et équipements

- [ ] Quai permanent
- [ ] Quai flottant
- [ ] Mur de soutènement
- [ ] Remblais
- [ ] Clôture
- [ ] Escalier
- [ ] Pelouse, terrassement
- [ ] Foyer extérieur
- [ ] Patio
- [ ] Barrière sur chemin
- [ ] Autre

Etat de la construction principale

- [ ] En chantier
- [ ] Terminée

Année approximative de la construction :

- [ ] État excellent
- [ ] Bon
- [ ] Délabrée

Nombre d'étage :

- [ ] Isolée
- [ ] Sous-sol
- [ ] Eau courante
- [ ] Electricité

	Fondation	Pilotis	Cage
Béton			
Bloc de béton			
Pierre			
Bois			
Rondin			

- [ ] Gaz
- [ ] Huile

Chauffage

- [ ] Bois
- [ ] Huile
- [ ] Gaz propane
- [ ] Électricité
- [ ] Foyer intérieur

Installation sanitaire

- [ ] Toilette sèche
- [ ] Fosse septique
- [ ] Fosse à rétention
- [ ] Puisard
- [ ] Autre

État de l'emplacement et des environs

Usage principal

- [ ] Villégiature
- [ ] Résidentiel
- [ ] Municipal
- [ ] Communautaire
- [ ] Autre

Accessibilité

- [ ] Auto
- [ ] 4*4
- [ ] Vtt
- [ ] Sentier
- [ ] Eau
- [ ] Air

Emplacement

- [ ] Isolé
- [ ] Adjescent d'un côté
- [ ] De part et d'autre
- [ ] Adjescent à un espase réservé pour rue
- [ ] Adjescent à un terrain arpenté vacant
- [ ] Adjescent à un accès au lac
- [ ] Adjescent à une utilité public
- [ ] Chemin traversant l'emplacement

Distace de l'emplacement à la rive ____ m.

Superficie de l'emplacement ____ m.

Distance du bâtiment à la rive ____ m.

Largeur du chemin d'accès ____ m.

Largeur de l'accès au plan d'eau ____ m.

Bande boisée respectée Oui [ ] non [ ]

Évaluation

Valeur estimée par l'évaluateur ____

Selon rôle d'évaluation municipal :

Valeur du bâtiment : ____

Facteur comparatif : ____

Valeur réelle du bâtiment : ____

Remarques:

Disposé par brûlage le 2019-03-20. Bois d'oeuvre et toit de tôle à récupérer,

Original signé

Original signé

Jean-Pierre Poirier

Signature de l'officier MERN

Étienne Marchand Roy

Représentant présent sur les lieux

Ministère de l'Énergie et des Ressources naturelles
Québec

RAPPORT D'INSPECTION

NO:

Région 03 Capitale Nationale, Region 12 Chaudière-Appalaches

Identification générale

Unité d'aménagement forestier | Année | Date de l'inspection: 2019-03-14 | Heure

Occupant : Inconnu | No. Dossier : 307982

Localisation : Lac Long (Parc naturel de Portneuf) | Carte(s) :

Canton : | Coordonnées GPS | Projection: WGS84

Lot, rang : | lat: 47° 45' 38,676" | Long.: 70° 30' 10,238"

Municipalité : | Numéro de l'avis de prise de possession:

M.R.C : Portneuf | Ass. Sportive:

Description de l'occupation

Construction principale: Dimensions

- [ ] Chalet ___ m.
- [ ] Maison mobile fixe ___ m.
- [ ] Maison mobile sur roues ___ m.
- [ ] Roulotte (- de 12 m.) ___ m.
- [ ] Camp ___ m.
- [ ] Abri ___ m.
- [x] Autre cache ___ m.

Dépendances: Dimensions

- [ ] Garage ___ m.
- [ ] Remise ___ m.
- [ ] Remise à bateau ___ m.
- [ ] Remise à bois ___ m.
- [ ] Autre ___ m.

Améliorations et équipements

- [ ] Quai permanent
- [ ] Quai flottant
- [ ] Mur de soutènement
- [ ] Remblais
- [ ] Clôture
- [ ] Escalier
- [ ] Pelouse, terrassement
- [ ] Foyer extérieur
- [ ] Patio
- [ ] Barrière sur chemin
- [ ] Autre

Etat de la construction principale

- [ ] En chantier
- [ ] Terminée

Année approximative de la construction :

- [ ] État excellent
- [ ] Bon
- [ ] Délabrée

Nombre d'étage :

- [ ] Isolée
- [ ] Sous-sol
- [ ] Eau courante
- [ ] Electricité

	Fondation	Pilotis	Cage
Béton			
Bloc de béton			
Pierre			
Bois			
Rondin			

- [ ] Gaz
- [ ] Huile

Chauffage

- [ ] Bois
- [ ] Huile
- [ ] Gaz propane
- [ ] Électricité
- [ ] Foyer intérieur

Installation sanitaire

- [ ] Toilette sèche
- [ ] Fosse septique
- [ ] Fosse à rétention
- [ ] Puisard
- [ ] Autre

État de l'emplacement et des environs

Usage principal

- [ ] Villégiature
- [ ] Résidentiel
- [ ] Municipal
- [ ] Communautaire
- [ ] Autre

Accessibilité

- [ ] Auto
- [x] 4*4
- [ ] Vtt
- [ ] Sentier
- [ ] Eau
- [ ] Air

Emplacement

- [ ] Isolé
- [ ] Adjescent d'un côté
- [ ] De part et d'autre
- [ ] Adjescent à un espase réservé pour rue
- [ ] Adjescent à un terrain arpenté vacant
- [ ] Adjescent à un accès au lac
- [ ] Adjescent à une utilité public
- [ ] Chemin traversant l'emplacement

Distace de l'emplacement à la rive ___ m.
Superficie de l'emplacement ___ m.
Distance du bâtiment à la rive ___ m.

Largeur du chemin d'accès ___ m.
Largeur de l'accès au plan d'eau ___ m.
Bande boisée respectée Oui [ ] non [ ]

Évaluation

Valeur estimée par l'évaluateur

Selon rôle d'évaluation municipal :

Valeur du bâtiment :
Facteur comparatif :
Valeur réelle du bâtiment :

Remarques:

Disposition par brûlage le 2019-03-14. Peu de matériel à récupérer. À valider avant de donner le contrat de récupération.

Original signé

Original signé

Jean-Pierre Poirier	ÉtienneMarchand Roy
Signature de l'officier MERN	*Représentant présent sur les lieux*

Ministère des Ressources naturelles et des Forêts
Québec

RAPPORT D'OPÉRATION

DATE DE L'INTERVENTION : 2024/03/04	**NO DOSSIER :** 309121

MODALITÉ D'INTERVENTION

	MRNF	CONTRAT
Brulage	☑	☐
Démolition	☐	☐

MOTIF POUR NON-INTERVENTION

☐ Propriétaire s'est déclaré	☐ Présence humaine
☐ Possibilité que le bâtiment appartienne à un autochtone	
☐ Risque pour la sécurité du personnel	
☐ Présence de matières dangereuses ne pouvant être retirées du bâtiment	
☐ Camp disparu	☐ Autre :

BIENS MEUBLES ENTREPOSÉS À PROXIMITÉ DU BÂTIMENT

☐ OUI	☑ NON

Batterie(s)	Bidon(s) d'essence	Bouteille(s) d'huile
Génératrice(s)	Lampe(s) au naphta	Arme(s) à feu
Poêle(s) au bois	Poêle(s) au propane	Réservoir(s) de plastique
Réservoir(s) de propane	Scie(s) mécanique(s)	

DÉCHETS NÉCESSITANT UNE RÉCUPÉRATION

☐ OUI	☑ NON

☐ Tôle	☐ Toile	☐ Fer	☐ Déchets domestiques	☐ Autre

Mode de récupération à privilégier :

Volume estimé : m^3

ACCESSIBILITÉ DU SITE

☐ Camion	KM	☐ Motoneige/VTT	KM	☐ Avion	KM
☐ Bateau	KM	☐ À pied	KM	☐ Hélicoptère	KM

Original signé

Technicien en gestion du territoire public

2024-03-04

Date

Joindre au rapport d'opération, au moins une photo des biens meubles entreposés, une photo du bâtiment avant, pendant l'intervention et si possible, après l'intervention.


2024. 3. 4


2024. 3. 4



Ministère des Ressources naturelles et des Forêts
Québec

RAPPORT D'OPÉRATION

DATE DE L'INTERVENTION : 2024-03-19	**NO DOSSIER :** 308131

MODALITÉ D'INTERVENTION

	MRNF	CONTRAT
Brulage	☑	☐
Démolition	☐	☐

MOTIF POUR NON-INTERVENTION

☐ Propriétaire s'est déclaré	☐ Présence humaine
☐ Possibilité que le bâtiment appartienne à un autochtone	
☐ Risque pour la sécurité du personnel	
☐ Présence de matières dangereuses ne pouvant être retirées du bâtiment	
☐ Camp disparu	☐ Autre :

BIENS MEUBLES ENTREPOSÉS À PROXIMITÉ DU BÂTIMENT

☐ OUI		☑ NON
Batterie(s)	Bidon(s) d'essence	Bouteille(s) d'huile
Génératrice(s)	Lampe(s) au naphta	Arme(s) à feu
Poêle(s) au bois	Poêle(s) au propane	Réservoir(s) de plastique
Réservoir(s) de propane	Scie(s) mécanique(s)	

DÉCHETS NÉCESSITANT UNE RÉCUPÉRATION

☐ OUI				☑ NON
☐ Tôle	☐ Toile	☐ Fer	☐ Déchets domestiques	☐ Autre

Mode de récupération à privilégier :

Volume estimé : m^3

ACCESSIBILITÉ DU SITE

☐ Camion	KM	☑ Motoneige/VTT	KM	☐ Avion	KM
☐ Bateau	KM	☑ À pied	KM	☐ Hélicoptère	KM

Original signé

Technicien en gestion du territoire public

2024-03-19

Date

Joindre au rapport d'opération, au moins une photo des biens meubles entreposés, une photo du bâtiment avant, pendant l'intervention et si possible, après l'intervention.


ATTESTATION DE PRISE DE POSSESSION ET DISPOSITION D'UN BÂTIMENT ÉRIGÉ SANS DROIT
Original signé
2024. 3. 19


2024. 3. 19




2024. 3. 19


2024. 3. 19

Ministère des Ressources naturelles et des Forêts
Québec

RAPPORT D'OPÉRATION

DATE DE L'INTERVENTION : 2024-03-19	**NO DOSSIER :** 3080132

MODALITÉ D'INTERVENTION

	MRNF	CONTRAT
Brulage	☑	☐
Démolition	☐	☐

MOTIF POUR NON-INTERVENTION

☐ Propriétaire s'est déclaré	☐ Présence humaine
☐ Possibilité que le bâtiment appartienne à un autochtone	
☐ Risque pour la sécurité du personnel	
☐ Présence de matières dangereuses ne pouvant être retirées du bâtiment	
☐ Camp disparu	☐ Autre :

BIENS MEUBLES ENTREPOSÉS À PROXIMITÉ DU BÂTIMENT

☐ OUI		☑ NON
Batterie(s)	Bidon(s) d'essence	Bouteille(s) d'huile
Génératrice(s)	Lampe(s) au naphta	Arme(s) à feu
Poêle(s) au bois	Poêle(s) au propane	Réservoir(s) de plastique
Réservoir(s) de propane	Scie(s) mécanique(s)	

DÉCHETS NÉCESSITANT UNE RÉCUPÉRATION

☐ OUI				☑ NON
☐ Tôle	☐ Toile	☐ Fer	☐ Déchets domestiques	☐ Autre

Mode de récupération à privilégier :

Volume estimé : m^3

ACCESSIBILITÉ DU SITE

☐ Camion	KM	☑ Motoneige/VTT	KM	☐ Avion	KM
☐ Bateau	KM	☐ À pied	KM	☐ Hélicoptère	KM

Original signé

Technicien en gestion du territoire public

2024-03-19

Date

Joindre au rapport d'opération, au moins une photo des biens meubles entreposés, une photo du bâtiment avant, pendant l'intervention et si possible, après l'intervention.



Ministère des Ressources naturelles et des Forêts
Québec

RAPPORT D'OPÉRATION

DATE DE L'INTERVENTION : 2024-03-19	**NO DOSSIER :** 308133

MODALITÉ D'INTERVENTION

	MRNF	CONTRAT
Brulage	☑	☐
Démolition	☐	☐

MOTIF POUR NON-INTERVENTION

☐ Propriétaire s'est déclaré	☐ Présence humaine
☐ Possibilité que le bâtiment appartienne à un autochtone	
☐ Risque pour la sécurité du personnel	
☐ Présence de matières dangereuses ne pouvant être retirées du bâtiment	
☐ Camp disparu	☐ Autre :

BIENS MEUBLES ENTREPOSÉS À PROXIMITÉ DU BÂTIMENT

☐ OUI	☑ NON

Batterie(s)	Bidon(s) d'essence	Bouteille(s) d'huile
Génératrice(s)	Lampe(s) au naphta	Arme(s) à feu
Poêle(s) au bois	Poêle(s) au propane	Réservoir(s) de plastique
Réservoir(s) de propane	Scie(s) mécanique(s)	

DÉCHETS NÉCESSITANT UNE RÉCUPÉRATION

☐ OUI	☑ NON

☐ Tôle	☐ Toile	☐ Fer	☐ Déchets domestiques	☐ Autre

Mode de récupération à privilégier :

Volume estimé : m^3

ACCESSIBILITÉ DU SITE

☐ Camion	KM	☐ Motoneige/VTT	KM	☐ Avion	KM
☐ Bateau	KM	☐ À pied	KM	☐ Hélicoptère	KM

Original signé

Technicien en gestion du territoire public

2024-03-19

Date

Joindre au rapport d'opération, au moins une photo des biens meubles entreposés, une photo du bâtiment avant, pendant l'intervention et si possible, après l'intervention.

Ministère de l'Énergie et des Ressources naturelles
Québec
Direction régionale de la Côte-Nord

RAPPORT D'INSPECTION

A- IDENTIFICATION

No. de dossier : Date de l'inspection : 2020-02-11

B- TYPE D'INSPECTION : Nouvelle occupation ☐ Inspection de suivi de dossier ☒

C- TYPE D'OCCUPATION OSD ☒ Dépotoir ☐ Véhicule désaffecté ☐ Autochtone ☐

D- IDENTIFICATION DE L'OCCUPANT SANS DROIT
(s'il ne s'agit pas d'une nouvelle occupation, passez directement à la section F)

Nom, Prénom :

Adresse de l'occupant :

E- **ÉLÉMENTS DE LOCALISATION**

MRC : Sept-Rivières

Municipalité :

Canton ou Bassin de rivière :

Rang :

Lot :

Feuillet cartographique :

Coordonnées : NAD83

Projection : MTM ☐ UTM ☒ Fuseau : Nord : Est :

F- ACCESSIBILITÉ

Automobile	☐	À pied	☐	Avion	☐
Camionnette	☐	VTT	☐	Bateau	☒
Quatre roues motrices	☐	Motoneige	☒	Hélicoptère	☒

G- ÉTAT DE L'OCCUPATION

Aucune construction	☐	Chalet	☐	Véhicule désaffecté	☐
Site libéré	☐	Roulotte	☐	Abandonné	☒
Abri ou camp	☒	Maison mobile	☐	Autre :	
Site **NON** libéré	☒				

H- COMMENTAIRES

Je, soussigné, Carl Tremblay , technicien en foresterie et en aménagement du territoire, ai constaté le 2020/02/11 lors d'une inspection que l'occupant mentionné dans la section D, occupe sans droits une terre du domaine de l'État décrite à la section E. Nous avons procédé à la disposition du bâtiment.

I- PHOTOS







J- Signature : _____ Date :2020-02-11

Ministère de l'Énergie et des Ressources naturelles
Québec
Direction régionale de la Côte-Nord

RAPPORT D'INSPECTION

A- IDENTIFICATION

No. de dossier : Date de l'inspection : 2020-02-11

B- TYPE D'INSPECTION : Nouvelle occupation ☐ Inspection de suivi de dossier ☒

C- TYPE D'OCCUPATION OSD ☒ Dépotoir ☐ Véhicule désaffecté ☐ Autochtone ☐

D- IDENTIFICATION DE L'OCCUPANT SANS DROIT
(s'il ne s'agit pas d'une nouvelle occupation, passez directement à la section F)

Nom, Prénom :

Adresse de l'occupant :

E- **ÉLÉMENTS DE LOCALISATION**

MRC : Sept-Rivières

Municipalité :

Canton ou Bassin de rivière :

Rang :

Lot :

Feuillet cartographique :

Coordonnées : NAD83

Projection : MTM ☒ UTM ☐ Fuseau : Nord : Est :

F- ACCESSIBILITÉ

Automobile	☐	À pied	☐	Avion	☐
Camionnette	☐	VTT	☐	Bateau	☒
Quatre roues motrices	☐	Motoneige	☒	Hélicoptère	☒

G- ÉTAT DE L'OCCUPATION

Aucune construction	☐	Chalet	☐	Véhicule désaffecté	☐
Site libéré	☐	Roulotte	☐	Abandonné	☒
Abri ou camp	☒	Maison mobile	☐	Autre :	
Site **NON** libéré	☒				

H- COMMENTAIRES

Je, soussigné, Carl Tremblay , technicien en foresterie et en aménagement du territoire, ai constaté le 2020/02/11 lors d'une inspection que l'occupant mentionné dans la section D, occupe sans droits une terre du domaine de l'État décrite à la section E. Nous avons procédé à la disposition du bâtiment.

I- PHOTOS

53-54





J- Signature : _____ Date :2020-02-11

Ministère de l'Énergie et des Ressources naturelles
Québec
Direction régionale de la Côte-Nord

RAPPORT D'INSPECTION

A- IDENTIFICATION

No. de dossier : Date de l'inspection : 2020-02-12

B- TYPE D'INSPECTION : Nouvelle occupation ☐ Inspection de suivi de dossier ☒

C- TYPE D'OCCUPATION OSD ☒ Dépotoir ☐ Véhicule désaffecté ☐ Autochtone ☐

D- IDENTIFICATION DE L'OCCUPANT SANS DROIT
(s'il ne s'agit pas d'une nouvelle occupation, passez directement à la section F)

Nom, Prénom :

Adresse de l'occupant :

E- **ÉLÉMENTS DE LOCALISATION**

MRC : Minganie

Municipalité :

Canton ou Bassin de rivière :

Rang :

Lot :

Feuillet cartographique :

Coordonnées : NAD83

Projection : MTM ☒ UTM ☐ Fuseau : Nord : Est :

F- ACCESSIBILITÉ

Automobile	☐	À pied	☐	Avion	☐
Camionnette	☐	VTT	☐	Bateau	☒
Quatre roues motrices	☐	Motoneige	☒	Hélicoptère	☒

G- ÉTAT DE L'OCCUPATION

Aucune construction	☐	Chalet	☐	Véhicule désaffecté	☐
Site libéré	☐	Roulotte	☐	Abandonné	☐
Abri ou camp	☒	Maison mobile	☐	Autre :	
Site **NON** libéré	☒				

H- COMMENTAIRES

Je, soussigné, Carl Tremblay , technicien en foresterie et en aménagement du territoire, ai constaté le 2020/02/12 lors d'une inspection que l'occupant mentionné dans la section D, occupait sans droits une terre du domaine de l'État décrite à la section E. Nous avons procédé à la disposition du bâtiment.

I- PHOTOS









J- Signature : _____	Date :2020-02-12

Ministère de l'Énergie et des Ressources naturelles
Québec
Direction régionale de la Côte-Nord

RAPPORT D'INSPECTION

A- IDENTIFICATION

No. de dossier : Date de l'inspection : 2019-04-03

B- TYPE D'INSPECTION : Nouvelle occupation ☐ Inspection de suivi de dossier ☒

C- TYPE D'OCCUPATION OSD ☒ Dépotoir ☐ Véhicule désaffecté ☐ Autochtone ☐

D- IDENTIFICATION DE L'OCCUPANT SANS DROIT
(s'il ne s'agit pas d'une nouvelle occupation, passez directement à la section F)

Nom, Prénom :

Adresse de l'occupant :

E- **ÉLÉMENTS DE LOCALISATION**

MRC : Manicouagan

Municipalité :

Canton ou Bassin de rivière :

Rang :

Lot :

Feuillet cartographique :

Coordonnées : NAD83

Projection : MTM ☐ UTM ☒ Fuseau : Nord : Est :

F- ACCESSIBILITÉ

Automobile	☐	À pied	☐	Avion	☐
Camionnette	☐	VTT	☒	Bateau	☐
Quatre roues motrices	☐	Motoneige	☒	Hélicoptère	☐

G- ÉTAT DE L'OCCUPATION

Aucune construction	☐	Chalet	☐	Véhicule désaffecté	☐
Site libéré	☐	Roulotte	☐	Abandonné	☐
Abri ou camp	☐	Maison mobile	☐	Autre :	
Site **NON** libéré	☐				

H- COMMENTAIRES

Je, soussigné, Carl Tremblay , technicien en foresterie et en aménagement du territoire, ai constaté le 2019/04/03 lors d'une inspection qu'il y avait une occupation sans droits sur une terre du domaine de l'État décrite à la section E. Le MERN a disposé du bâtiment.

I- PHOTOS





J- Signature : _____ Date :2019-04-08

Ministère de l'Énergie et des Ressources naturelles
Québec
Direction régionale de la Côte-Nord

RAPPORT D'INSPECTION

A- IDENTIFICATION

No. de dossier : Date de l'inspection : 2019-02-12

B- TYPE D'INSPECTION : Nouvelle occupation ☐ Inspection de suivi de dossier ☒

C- TYPE D'OCCUPATION OSD ☒ Dépotoir ☐ Véhicule désaffecté ☐ Autochtone ☐

D- IDENTIFICATION DE L'OCCUPANT SANS DROIT
(s'il ne s'agit pas d'une nouvelle occupation, passez directement à la section F)

Nom, Prénom :

Adresse de l'occupant :

E- **ÉLÉMENTS DE LOCALISATION**

MRC : Choisissez un élément.

Municipalité :

Canton ou Bassin de rivière :

Rang :

Lot :

Feuillet cartographique :

Coordonnées : NAD83

Projection : MTM ☐ UTM ☐ Fuseau : Nord : Est :

F- ACCESSIBILITÉ

Automobile	☐	À pied	☐	Avion	☐
Camionnette	☐	VTT	☐	Bateau	☒
Quatre roues motrices	☐	Motoneige	☒	Hélicoptère	☐

G- ÉTAT DE L'OCCUPATION

Aucune construction	☐	Chalet	☐	Véhicule désaffecté	☐
Site libéré	☐	Roulotte	☐	Abandonné	☐
Abri ou camp	☐	Maison mobile	☐	Autre :	
Site **NON** libéré	☐				

H- COMMENTAIRES

Je, soussigné, Frédéric Guénette , technicien en foresterie et en aménagement du territoire, ai constaté le 2019/02/12 lors d'une inspection que l'occupant mentionné dans la section D, occupe sans droits une terre du domaine de l'État décrite à la section E.





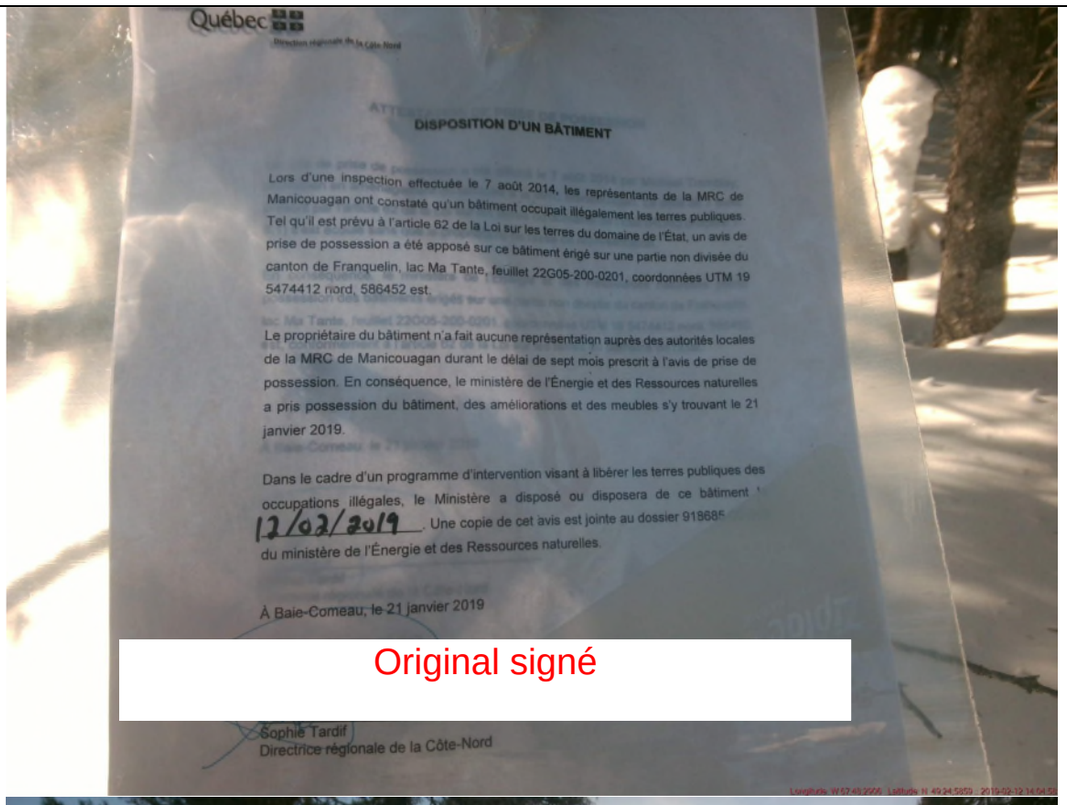

Québec
Direction régionale de la Côte-Nord

DISPOSITION D'UN BÂTIMENT

Lors d'une inspection effectuée le 7 août 2014, les représentants de la MRC de Manicouagan ont constaté qu'un bâtiment occupait illégalement les terres publiques. Tel qu'il est prévu à l'article 62 de la Loi sur les terres du domaine de l'État, un avis de prise de possession a été apposé sur ce bâtiment érigé sur une partie non divisée du canton de Franquelin, lac Ma Tante, feuillet 22G05-200-0201, coordonnées UTM 19 5474412 nord, 586452 est.

Le propriétaire du bâtiment n'a fait aucune représentation auprès des autorités locales de la MRC de Manicouagan durant le délai de sept mois prescrit à l'avis de prise de possession. En conséquence, le ministère de l'Énergie et des Ressources naturelles a pris possession du bâtiment, des améliorations et des meubles s'y trouvant le 21 janvier 2019.

Dans le cadre d'un programme d'intervention visant à libérer les terres publiques des occupations illégales, le Ministère a disposé ou disposera de ce bâtiment le 12/02/2019. Une copie de cet avis est jointe au dossier 918685 du ministère de l'Énergie et des Ressources naturelles.

À Baie-Comeau, le 21 janvier 2019

Original signé

Sophie Tardif
Directrice régionale de la Côte-Nord





I- PHOTOS

J- Signature : _____	Date :2019-02-12

Ministère de l'Énergie et des Ressources naturelles
Québec
Direction régionale de la Côte-Nord

RAPPORT D'INSPECTION

A- IDENTIFICATION

No. de dossier : 918685-00-226 Date de l'inspection : 2021-03-22

B- TYPE D'INSPECTION : Nouvelle occupation ☐ Inspection de suivi de dossier ☒

C- TYPE D'OCCUPATION OSD ☒ Dépotoir ☐ Véhicule désaffecté ☐ Autochtone ☐

D- IDENTIFICATION DE L'OCCUPANT SANS DROIT
(s'il ne s'agit pas d'une nouvelle occupation, passez directement à la section F)

Nom, Prénom : Inconnu

Adresse de l'occupant :

E- ÉLÉMENTS DE LOCALISATION

MRC : Haute-Côte-Nord

Municipalité : Lac-au-Brochet

Canton ou Bassin de rivière : Bassin de la rivière Betsiamites

Rang : partie non divisée

Lot :

Feuillet cartographique : 22F03-0101

Coordonnées : NAD83

Projection : MTM ☐ UTM ☒ Fuseau : 19 Nord : 5434882 Est : 0470904

F- ACCESSIBILITÉ

Automobile	☐	À pied	☐	Avion	☐
Camionnette	☐	VTT	☐	Bateau	☐
Quatre roues motrices	☐	Motoneige	☒	Hélicoptère	☐

G- ÉTAT DE L'OCCUPATION

Aucune construction	☐	Chalet	☐	Véhicule désaffecté	☐
Site libéré	☐	Roulotte	☐	Abandonné	☐
Abri ou camp	☐	Maison mobile	☐	Autre :	
Site **NON** libéré	☒			Brûlage	

H- COMMENTAIRES

Je, soussigné, Mario Théberge , technicien en foresterie et en aménagement du territoire, ai constaté le 2021/03/22 lors d'une inspection que l'occupant mentionné dans la section D, occupe sans droits une terre du domaine de l'État décrite à la section E.

I- PHOTOS


Longitude: W 69;23;5376 Latitude: N 49; 3;5797 :: 2021-03-22 13:51:54

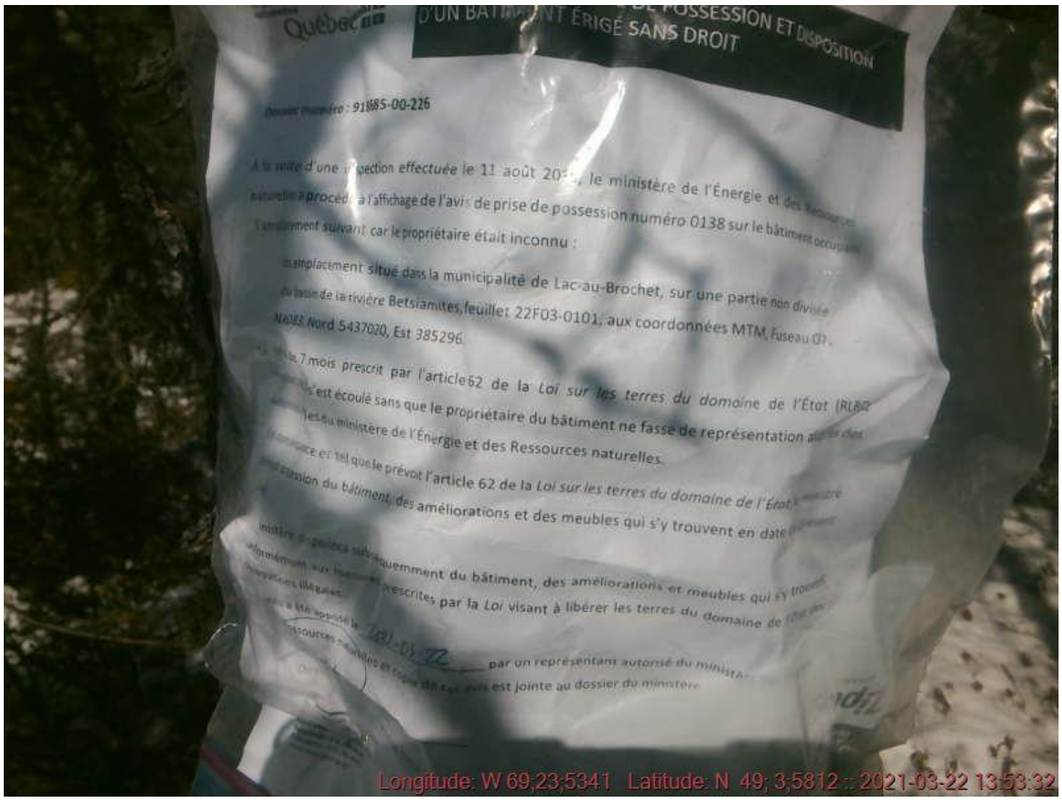
Québec
D'UN BÂTIMENT ÉRIGÉ SANS DROIT
Dossier numéro : 91685-00-226
Longitude: W 69;23;5341 Latitude: N 49; 3;5812 :: 2021-03-22 13:53:32



J- Signature : _____	Date :Cliquez ici

Rapport d'opération de brûlage

# Dossier :	**918685-00-253**
Provenance :	**BCD**
Réception du signalement :	**2022-04-01**
Date de réception ou de repérage :	**2022-03-22**

Biens meubles entreposés à proximité du bâtiment	Non
Si oui, liste des biens meubles	

Matières résiduelles suite au brûlage	Non
Si oui, description des matières résiduelles à récupérer	
Précisions	

Commentaires généraux

Photos prises lors de l'opération





Signature	Original signé
Brûlage effectuée par :	Mario Théberge
Date :	2023-03-29

Accompagné par :	Marion Auvret
Date :	2023-03-29

Rapport d'opération de brûlage

# Dossier :	**918685-00-279**
Provenance :	**BCD**
Réception du signalement :	**2017-11-06**
Date de réception ou de repérage :	**2019-01-22**

Biens meubles entreposés à proximité du bâtiment	Non
Si oui, liste des biens meubles	

Matières résiduelles suite au brûlage	Non
Si oui, description des matières résiduelles à récupérer	
Précisions	

Commentaires généraux

Photos prises lors de l'opération





Signature	
Brûlage effectuée par :	Mario Théberge
Date :	2023-03-29

Accompagné par :	Marion Auvret
Date :	2023-03-29

Provenance
Citoyen (Internet - Formulaire en ligne)
Citoyen (téléphone)
Citoyen (courriel)
Repérage sur le terrain - MFFP
Repérage sur le terrain - MERN
Repérage sur le terrain - MRC

Réception du signalement
MERN - Centre de service du territoire public (CSTP)
MERN - Direction régionale
Municipalité régionale de comté (MRC)

Accessibilité
Automobile
Camionnette (2 roues motrices)
Camionnette (4 roues motrices)
Marche
Véhicule tout-terrain (VTT)
Motoneige
Hélicoptère
Avion
Bateau
Camion grue
Autre (préciser)

Type d'occupation
Abri
Camp
Chalet
Roulotte
Maison mobile sur roues
Maison mobile fixe
Véhicule motorisé désaffecté
Cache
Autobus
Structure de bois sans toit
Structure de métal
Roulotte de chantier
Autre (préciser)

Oui/Non
Oui
Non

Dépendance

Galerie
Remise
Fosse sèche
Hangar à bateau
Abri
Quai flottant
Quai permanent
Aucune
Autre (préciser)

Services
Eau
Éclairage
Chauffage
Autre (préciser)

Présence d'un lac ou d'un cours d'eau à proximité
Lac
Rivière
Milieu humide (étang, marécage)
Cours d’eau étiage permanent
Cours d’eau étiage non-permanent
Non
Autre (préciser)

Coordonnées géographiques
Degrés décimaux
Degré minute seconde

Coordonnées projetées
UTM
MTM

Biens meubles entreprosés à proximité du bâtiment
Batterie
Bidon d'essence
Bouteille d'huile
Génératrice
Lampe ou équipement d'éclairage
Arme à feu
Poêle à bois
Poêle au propane
Réservoir de plastique
Réservoir de propane
Scie mécanique
Outil

Matière résiduelle à récupérer
Tôle
Toile
Fer
Déchet domestique
Autre (préciser)

Nature des travaux à effectuer
Démantèlement d'un bâtiment
Récupération de matières résiduelles et nettoyage de site

Occupant connu
Oui (voir onglet **Identité de l'occupant**)
Non

Titre de civilité
Monsieur
Madame

Méthode de disposition
Brûlage
Démantèlement

Période de disposition
Printemps
Été
Automne
Hiver

Année
2021
2022
2023
2024
2025
2026
2027
2028
2029
2030

Rapport d'opération de brûlage

# Dossier :	**918685-00-296**
Provenance :	**BCD**
Réception du signalement :	
Date de réception ou de repérage :	**2017-11-21**

Biens meubles entreposés à proximité du bâtiment	Non
Si oui, liste des biens meubles	

Matières résiduelles suite au brûlage	Non
Si oui, description des matières résiduelles à récupérer	
Précisions	

Commentaires généraux

Photos prises lors de l'opération






Québec
ATTESTATION DE PRISE DE POSSESSION ET DISPOSITION D'UN BÂTIMENT ÉRIGÉ SANS DROIT
Dossier numéro : 918685 00 295
Original signé
2022 01 25


2022 01 25


53-54
2022 01 25

Brûlage effectuée par :	Carl Tremblay
Date :	2022-01-25

Original signé

Accompagné par :	Eric Maltais
Date :	2022-01-25

Ministère de l'Énergie et des Ressources naturelles
Québec
Direction régionale de la Côte-Nord

RAPPORT D'INSPECTION

A- IDENTIFICATION

No. de dossier : Date de l'inspection : 2019-03-19

B- TYPE D'INSPECTION : Nouvelle occupation ☐ Inspection de suivi de dossier ☒

C- TYPE D'OCCUPATION OSD ☒ Dépotoir ☐ Véhicule désaffecté ☐ Autochtone ☐

D- IDENTIFICATION DE L'OCCUPANT SANS DROIT
(s'il ne s'agit pas d'une nouvelle occupation, passez directement à la section F)

Nom, Prénom :

Adresse de l'occupant :

E- **ÉLÉMENTS DE LOCALISATION**

MRC : Manicouagan

Municipalité :

Canton ou Bassin de rivière :

Rang :

Lot :

Feuillet cartographique :

Coordonnées : NAD83

Projection : MTM ☒ UTM ☐ Fuseau : Nord : Est :

F- ACCESSIBILITÉ

Automobile	☐	À pied	☐	Avion	☐
Camionnette	☐	VTT	☐	Bateau	☐
Quatre roues motrices	☐	Motoneige	☒	Hélicoptère	☐

G- ÉTAT DE L'OCCUPATION

Aucune construction	☐	Chalet	☐	Véhicule désaffecté	☐
Site libéré	☒	Roulotte	☐	Abandonné	☐
Abri ou camp	☒	Maison mobile	☐	Autre :	
Site **NON** libéré	☐				

H- COMMENTAIRES

Je, soussigné, Frédéric Guénette , technicien en foresterie et en aménagement du territoire, ai constaté le 2019/03/19 lors d'une inspection que l'occupant mentionné dans la section D, n'occupe plus sans droits une terre du domaine de l'État décrite à la section E. Un brûlage a été effectué afin d'en disposer.

I- PHOTOS







J- Signature : _____	Date :2019-03-26

Ministère de l'Énergie et des Ressources naturelles
Québec
Direction régionale de la Côte-Nord

RAPPORT D'INSPECTION

A- IDENTIFICATION

No. de dossier : Date de l'inspection : 2019-03-19

B- TYPE D'INSPECTION : Nouvelle occupation ☐ Inspection de suivi de dossier ☒

C- TYPE D'OCCUPATION OSD ☒ Dépotoir ☐ Véhicule désaffecté ☐ Autochtone ☐

D- IDENTIFICATION DE L'OCCUPANT SANS DROIT
(s'il ne s'agit pas d'une nouvelle occupation, passez directement à la section F)

Nom, Prénom :

Adresse de l'occupant :

E- **ÉLÉMENTS DE LOCALISATION**

MRC : Manicouagan

Municipalité :

Canton ou Bassin de rivière :

Rang :

Lot :

Feuillet cartographique :

Coordonnées : NAD83

Projection : MTM ☒ UTM ☐ Fuseau : Nord : Est :

F- ACCESSIBILITÉ

Automobile	☐	À pied	☐	Avion	☐
Camionnette	☐	VTT	☐	Bateau	☐
Quatre roues motrices	☐	Motoneige	☒	Hélicoptère	☐

G- ÉTAT DE L'OCCUPATION

Aucune construction	☐	Chalet	☐	Véhicule désaffecté	☐
Site libéré	☒	Roulotte	☐	Abandonné	☐
Abri ou camp	☒	Maison mobile	☐	Autre :	
Site **NON** libéré	☐				

H- COMMENTAIRES

Je, soussigné, Frédéric Guénette , technicien en foresterie et en aménagement du territoire, ai constaté le 2019/03/19 lors d'une inspection que l'occupant mentionné dans la section D, n'occupe plus sans droits une terre du domaine de l'État décrite à la section E. Un brûlage a été effectué afin d'en disposer.

I- PHOTOS


Longitude: W 68,31.3167 Latitude: N 49,22.400 :: 2019-03-19 14:11:57

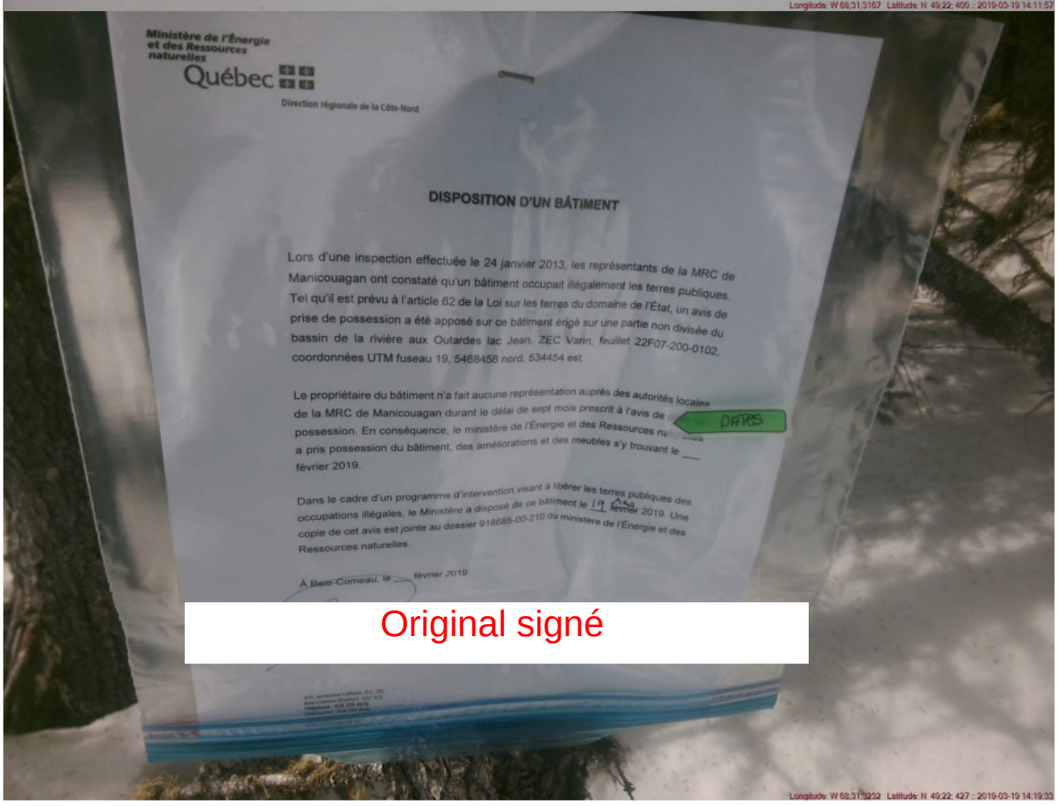
Ministère de l'Énergie et des Ressources naturelles
Québec
Direction régionale de la Côte-Nord
DISPOSITION D'UN BÂTIMENT
Lors d'une inspection effectuée le 24 janvier 2013, les représentants de la MRC de Manicouagan ont constaté qu'un bâtiment occupait illégalement les terres publiques. Tel qu'il est prévu à l'article 62 de la Loi sur les terres du domaine de l'État, un avis de prise de possession a été apposé sur ce bâtiment érigé sur une partie non divisée du bassin de la rivière aux Outardes lac Jean, ZEC Varin, feuillet 22F07-200-0102, coordonnées UTM fuseau 19, 5468458 nord, 534454 est.
Le propriétaire du bâtiment n'a fait aucune représentation auprès des autorités locales de la MRC de Manicouagan durant le délai de sept mois prescrit à l'avis de possession. En conséquence, le ministère de l'Énergie et des Ressources n
a pris possession du bâtiment, des améliorations et des meubles s'y trouvant le ___ février 2019.
DATES
Dans le cadre d'un programme d'intervention visant à libérer les terres publiques des occupations illégales, le Ministère a disposé de ce bâtiment le 19 février 2019. Une copie de cet avis est jointe au dossier 918685-00-210 du ministère de l'Énergie et des Ressources naturelles.
À Baie-Comeau, le ___ février 2019
Original signé
Longitude: W 68,31.3232 Latitude: N 49,22.427 :: 2019-03-19 14:19:33



J- Signature : _____	Date :2019-03-26

Ministère de l'Énergie et des Ressources naturelles
Québec
Direction régionale de la Côte-Nord

RAPPORT D'INSPECTION

A- IDENTIFICATION

No. de dossier : Date de l'inspection : 2019-03-18

B- TYPE D'INSPECTION : Nouvelle occupation ☐ Inspection de suivi de dossier ☒

C- TYPE D'OCCUPATION OSD ☒ Dépotoir ☐ Véhicule désaffecté ☐ Autochtone ☐

D- IDENTIFICATION DE L'OCCUPANT SANS DROIT
(s'il ne s'agit pas d'une nouvelle occupation, passez directement à la section F)

Nom, Prénom :

Adresse de l'occupant :

E- **ÉLÉMENTS DE LOCALISATION**

MRC : Manicouagan

Municipalité :

Canton ou Bassin de rivière :

Rang :

Lot :

Feuillet cartographique :

Coordonnées : NAD83

Projection : MTM ☒ UTM ☐ Fuseau : Nord : Est :

F- ACCESSIBILITÉ

Automobile	☐	À pied	☐	Avion	☐
Camionnette	☐	VTT	☐	Bateau	☐
Quatre roues motrices	☐	Motoneige	☒	Hélicoptère	☐

G- ÉTAT DE L'OCCUPATION

Aucune construction	☐	Chalet	☐	Véhicule désaffecté	☐
Site libéré	☒	Roulotte	☐	Abandonné	☐
Abri ou camp	☒	Maison mobile	☐	Autre :	
Site **NON** libéré	☐				

H- COMMENTAIRES

Je, soussigné, Frédéric Guénette , technicien en foresterie et en aménagement du territoire, ai constaté le 2019/03/18 lors d'une inspection que l'occupant mentionné dans la section D, n'occupe plus sans droits une terre du domaine de l'État décrite à la section E. Un brûlage a été effectué afin d'en disposer.

I- PHOTOS







J- Signature : _____	Date :2019-03-26

Ministère de l'Énergie et des Ressources naturelles
Québec
Direction régionale de la Côte-Nord

RAPPORT D'INSPECTION

A- IDENTIFICATION

No. de dossier : Date de l'inspection : 2019-03-18

B- TYPE D'INSPECTION : Nouvelle occupation ☐ Inspection de suivi de dossier ☒

C- TYPE D'OCCUPATION OSD ☒ Dépotoir ☐ Véhicule désaffecté ☐ Autochtone ☐

D- IDENTIFICATION DE L'OCCUPANT SANS DROIT
(s'il ne s'agit pas d'une nouvelle occupation, passez directement à la section F)

Nom, Prénom :

Adresse de l'occupant :

E- **ÉLÉMENTS DE LOCALISATION**

MRC : Manicouagan

Municipalité :

Canton ou Bassin de rivière :

Rang :

Lot :

Feuillet cartographique :

Coordonnées : NAD83

Projection : MTM ☒ UTM ☐ Fuseau : Nord : Est :

F- ACCESSIBILITÉ

Automobile	☐	À pied	☐	Avion	☐
Camionnette	☐	VTT	☐	Bateau	☐
Quatre roues motrices	☐	Motoneige	☒	Hélicoptère	☐

G- ÉTAT DE L'OCCUPATION

Aucune construction	☐	Chalet	☐	Véhicule désaffecté	☐
Site libéré	☒	Roulotte	☐	Abandonné	☐
Abri ou camp	☒	Maison mobile	☐	Autre :	
Site **NON** libéré	☐				

H- COMMENTAIRES

Je, soussigné, Frédéric Guénette , technicien en foresterie et en aménagement du territoire, ai constaté le 2019/03/18 lors d'une inspection que l'occupant mentionné dans la section D, n'occupe plus sans droits une terre du domaine de l'État décrite à la section E. Un brûlage a été effectué afin d'en disposer.

I- PHOTOS


DISPOSITION D'UN BÂTIMENT
Lors d'une inspection effectuée le 11 février 2015, les représentants de la MRC de Manicouagan ont constaté qu'un bâtiment occupait illégalement les terres publiques. Tel qu'il est prévu à l'article 62 de la Loi sur les terres du domaine de l'État, un avis de prise de possession a été apposé sur ce bâtiment érigé sur une partie non divisée du bassin de la rivière aux Outardes, feuillet 22F10-200-0201, coordonnées UTM fuseau 19, 5510121 nord, 510443 est.
Le propriétaire du bâtiment n'a fait aucune représentation auprès des autorités locales de la MRC de Manicouagan durant le délai de sept mois prescrit à l'avis de prise de possession. En conséquence, le ministère de l'Énergie et des Ressources naturelles a pris possession du bâtiment, des améliorations et des meubles s'y trouvant le 14/02/2019.
Dans le cadre d'un programme d'intervention visant à libérer les terres publiques des occupations illégales, le Ministère a disposé de ce bâtiment le 19/03/2019. Une copie de cet avis est jointe au dossier 918685-00-290 du ministère de l'Énergie et des Ressources naturelles.
Original signé





J- Signature : _____	Date :2019-03-26

Ministère de l'Énergie et des Ressources naturelles
Québec
Direction régionale de la Côte-Nord

RAPPORT D'INSPECTION

A- IDENTIFICATION

No. de dossier : Date de l'inspection : 2019-02-18

B- TYPE D'INSPECTION : Nouvelle occupation ☐ Inspection de suivi de dossier ☒

C- TYPE D'OCCUPATION OSD ☒ Dépotoir ☐ Véhicule désaffecté ☐ Autochtone ☐

D- IDENTIFICATION DE L'OCCUPANT SANS DROIT
(s'il ne s'agit pas d'une nouvelle occupation, passez directement à la section F)

Nom, Prénom :

Adresse de l'occupant :

E- **ÉLÉMENTS DE LOCALISATION**

MRC : Manicouagan

Municipalité :

Canton ou Bassin de rivière :

Rang :

Lot :

Feuillet cartographique :

Coordonnées : NAD83

Projection : MTM ☐ UTM ☒ Fuseau : Nord : Est :

F- ACCESSIBILITÉ

Automobile	☐	À pied	☐	Avion	☐
Camionnette	☐	VTT	☐	Bateau	☐
Quatre roues motrices	☐	Motoneige	☒	Hélicoptère	☐

G- ÉTAT DE L'OCCUPATION

Aucune construction	☐	Chalet	☐	Véhicule désaffecté	☐
Site libéré	☒	Roulotte	☐	Abandonné	☐
Abri ou camp	☐	Maison mobile	☐	Autre :	
Site **NON** libéré	☐				

H- COMMENTAIRES

Je, soussigné, Carl Tremblay , technicien en foresterie et en aménagement du territoire, ai constaté le 2019-02-18 lors d'une inspection que l'occupant mentionné dans la section D, n'occupe plus sans droits une terre du domaine de l'État décrite à la section E. Un brûlage a été effectué afin d'en disposer.

I- PHOTOS





J- Signature : _____ Date :2019-03-11

Ministère de l'Énergie et des Ressources naturelles
Québec
Direction régionale de la Côte-Nord

RAPPORT D'INSPECTION

A- IDENTIFICATION

No. de dossier : Date de l'inspection : 2019-03-20

B- TYPE D'INSPECTION : Nouvelle occupation ☐ Inspection de suivi de dossier ☒

C- TYPE D'OCCUPATION OSD ☒ Dépotoir ☐ Véhicule désaffecté ☐ Autochtone ☐

D- IDENTIFICATION DE L'OCCUPANT SANS DROIT
(s'il ne s'agit pas d'une nouvelle occupation, passez directement à la section F)

Nom, Prénom :

Adresse de l'occupant :

E- **ÉLÉMENTS DE LOCALISATION**

MRC : Manicouagan

Municipalité :

Canton ou Bassin de rivière :

Rang :

Lot :

Feuillet cartographique :

Coordonnées : NAD83

Projection : MTM ☐ UTM ☒ Fuseau : Nord : Est :

F- ACCESSIBILITÉ

Automobile	☐	À pied	☐	Avion	☐
Camionnette	☐	VTT	☐	Bateau	☐
Quatre roues motrices	☐	Motoneige	☒	Hélicoptère	☐

G- ÉTAT DE L'OCCUPATION

Aucune construction	☐	Chalet	☒	Véhicule désaffecté	☐
Site libéré	☒	Roulotte	☐	Abandonné	☐
Abri ou camp	☐	Maison mobile	☐	Autre :	
Site **NON** libéré	☐				

H- COMMENTAIRES

Je, soussigné, Frédéric Guénette , technicien en foresterie et en aménagement du territoire, ai constaté le 2019/03/20 lors d'une inspection que l'occupant mentionné dans la section D, n'occupe plus sans droits une terre du domaine de l'État décrite à la section E. Un brûlage a été effectué afin d'en disposer.

I- PHOTOS





J- Signature : _____ Date :2019-03-26

Ministère de l'Énergie et des Ressources naturelles
Québec
Direction régionale de la Côte-Nord

RAPPORT D'INSPECTION

TNO

A- IDENTIFICATION

No. de dossier : Date de l'inspection : 2020-03-16

B- TYPE D'INSPECTION : Nouvelle occupation ☐ Inspection de suivi de dossier ☒

C- TYPE D'OCCUPATION OSD ☒ Dépotoir ☐ Véhicule désaffecté ☐ Autochtone ☐

D- IDENTIFICATION DE L'OCCUPANT SANS DROIT
(s'il ne s'agit pas d'une nouvelle occupation, passez directement à la section F)

Nom, Prénom :

Adresse de l'occupant :

E- **ÉLÉMENTS DE LOCALISATION**

MRC : Manicouagan

Municipalité :

Canton ou Bassin de rivière :

Rang :

Lot :

Feuillet cartographique :

Coordonnées : NAD83

Projection : MTM ☐ UTM ☒ Fuseau : Nord : Est :

F- ACCESSIBILITÉ

Automobile	☐	À pied	☐	Avion	☐
Camionnette	☐	VTT	☒	Bateau	☐
Quatre roues motrices	☐	Motoneige	☒	Hélicoptère	☐

G- ÉTAT DE L'OCCUPATION

Aucune construction	☐	Chalet	☐	Véhicule désaffecté	☐
Site libéré	☒	Roulotte	☐	Abandonné	☐
Abri ou camp	☐	Maison mobile	☐	Autre :	
Site **NON** libéré	☐				

H- COMMENTAIRES

Je, soussigné, Carl Tremblay , technicien en foresterie et en aménagement du territoire, ai constaté le 2020/03/16 lors d'une inspection l'occupation sans droits sur une terre du domaine de l'État décrite à la section E a été libéré. Nous avons procédé à la disposition du bâtiment.

I- PHOTOS

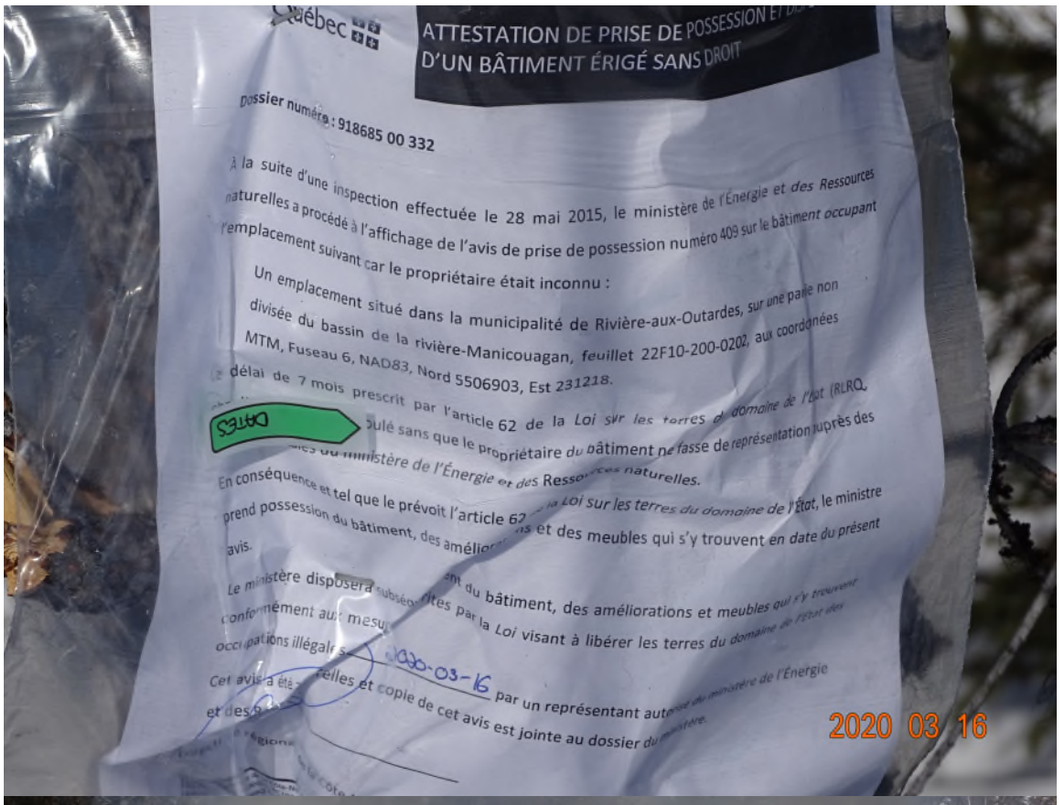
ATTESTATION DE PRISE DE POSSESSION ET
D'UN BÂTIMENT ÉRIGÉ SANS DROIT
Dossier numéro : 918685 00 332
À la suite d'une inspection effectuée le 28 mai 2015, le ministère de l'Énergie et des Ressources naturelles a procédé à l'affichage de l'avis de prise de possession numéro 409 sur le bâtiment occupant l'emplacement suivant car le propriétaire était inconnu :
Un emplacement situé dans la municipalité de Rivière-aux-Outardes, sur une partie non divisée du bassin de la rivière-Manicouagan, feuillet 22F10-200-0202, aux coordonnées MTM, Fuseau 6, NAD83, Nord 5506903, Est 231218.
délai de 7 mois prescrit par l'article 62 de la Loi sur les terres du domaine de l'État (RLRQ,
ulé sans que le propriétaire du bâtiment ne fasse de représentation auprès des
En conséquence et tel que le prévoit l'article 62
prend possession du bâtiment, des amélior
avis.
Le ministère disposera
conformément aux mesu
occupations illégales
Cet avis a été
et des
2020-03-16
par un représentant autorisé du ministère de l'Énergie
elles et copie de cet avis est jointe au dossier du ministère.
2020 03 16


2020 03 16





J- Signature : X

Date :2020-03-16

Ministère de l'Énergie et des Ressources naturelles
Québec

Direction régionale de la Côte-Nord

RAPPORT D'INSPECTION



A- IDENTIFICATION

No. de dossier : 991003 Date de l'inspection : 2021-03-24

B- TYPE D'INSPECTION : Nouvelle occupation ☐ Inspection de suivi de dossier ☒

C- TYPE D'OCCUPATION OSD ☒ Dépotoir ☐ Véhicule désaffecté ☐ Autochtone ☐

D- IDENTIFICATION DE L'OCCUPANT SANS DROIT

(s'il ne s'agit pas d'une nouvelle occupation, passez directement à la section F)

Nom, Prénom : Inconnu

Adresse de l'occupant :

Ministère de l'Énergie et des Ressources naturelles
Québec
Direction régionale de la Côte-Nord

RAPPORT D'INSPECTION

E- ÉLÉMENTS DE LOCALISATION

MRC : Haute-Côte-Nord

Municipalité : municipalité de Lac-au-Brochet

Canton ou Bassin de rivière : canton Bedout

Rang :

Lot :

Feuillet cartographique : 22F06-200-0101

Coordonnées : NAD83

Projection : MTM ☐ UTM ☒ Fuseau : 19 Nord : 5460055 Est : 465142

F- ACCESSIBILITÉ

Automobile	☐	À pied	☐	Avion	☐
Camionnette	☒	VTT	☐	Bateau	☐
Quatre roues motrices	☐	Motoneige	☐	Hélicoptère	☐

G- ÉTAT DE L'OCCUPATION

Aucune construction

☐ Site libéré

☐ Abri ou camp

☐ Site **NON** libéré

☒

Chalet	☐	Véhicule désaffecté	☐
Roulotte	☐	Abandonné	☒
Maison mobile	☐	Autre :	
		Brûlage	

H- COMMENTAIRES

Je, soussigné, Mario Théberge , technicien en foresterie et en aménagement du territoire, ai constaté le 2021/03/24 lors d'une inspection que l'occupant mentionné dans la section D, occupe sans droits une terre du domaine de l'État décrite à la section E.

I- PHOTOS


Longitude: W 69;28;4564 Latitude: N 49;17;3169 :: 2021-03-24 10:33:46


Longitude: W 69;28;4570 Latitude: N 49;17;3161 :: 2021-03-24 10:27:17



Original signé

J- Signature : _ _____ Date :2021-03-24

Rapport d'opération de brûlage

# Dossier :	**991004**
Provenance :	**BCD**
Réception du signalement :	
Date de réception ou de repérage :	**2019-09-05**

Biens meubles entreposés à proximité du bâtiment	Non
Si oui, liste des biens meubles	

Matières résiduelles suite au brûlage	Non
Si oui, description des matières résiduelles à récupérer	
Précisions	

Commentaires généraux

Photos prises lors de l'opération







Signature	
Brûlage effectuée par :	Mario Théberge
Date :	2022-02-15

Mario Théberge

Signature numérique de Mario Théberge
Date : 2022.02.21 14:17:05 -05'00'

Accompagné par :	Carl Tremblay
Date :	2022-02-15

Ministère de l'Énergie et des Ressources naturelles
Québec
Direction régionale de la Côte-Nord

RAPPORT D'INSPECTION

A- IDENTIFICATION

No. de dossier : 991005 Date de l'inspection : 2021-03-23

B- TYPE D'INSPECTION : Nouvelle occupation ☐ Inspection de suivi de dossier ☒

C- TYPE D'OCCUPATION OSD ☒ Dépotoir ☐ Véhicule désaffecté ☐ Autochtone ☐

D- IDENTIFICATION DE L'OCCUPANT SANS DROIT
(s'il ne s'agit pas d'une nouvelle occupation, passez directement à la section F)

Nom, Prénom : Inconnu

Adresse de l'occupant :

E- ÉLÉMENTS DE LOCALISATION

MRC : Haute-Côte-Nord

Municipalité : municipalité de Lac-au-Brochet

Canton ou Bassin de rivière : bassin de la rivière Betsiamites

Rang : partie non divisée

Lot :

Feuillet cartographique : feuillet 22F12-200-0102

Coordonnées : NAD83

Projection : MTM ☐ UTM ☒ Fuseau : 19 Nord : 5486408 Est : 458992

F- ACCESSIBILITÉ

Automobile	☐	À pied	☐	Avion	☐
Camionnette	☒	VTT	☐	Bateau	☐
Quatre roues motrices	☐	Motoneige	☒	Hélicoptère	☐

G- ÉTAT DE L'OCCUPATION

Aucune construction	☐	Chalet	☐	Véhicule désaffecté	☐
Site libéré	☐	Roulotte	☐	Abandonné	☐
Abri ou camp	☐	Maison mobile	☐	Autre : tour de guet	
Site **NON** libéré	☒			Brûlage	

H- COMMENTAIRES

Je, soussigné, Mario Théberge , technicien en foresterie et en aménagement du territoire, ai constaté le 2021/03/23 lors d'une inspection que l'occupant mentionné dans la section D, occupe sans droits une terre du domaine de l'État décrite à la section E.

I- PHOTOS





Mario Théberge

Signature numérique de Mario Théberge
Date : 2021.04.01 11:20:03 -04'00'

J- Signature : _____ Date :2021-03-23

Ministère de l'Énergie et des Ressources naturelles
Québec
Direction régionale de la Côte-Nord

RAPPORT D'INSPECTION

A- IDENTIFICATION

No. de dossier : 991015

B- TYPE D'INSPECTION : Nouvelle occupation ☐ Conformité ☐ Inspection de suivi de dossier ☒

C- TYPE D'OCCUPATION OSD ☒ Dépotoir ☐ Véhicule désaffecté ☐ Autochtone ☐
Bail ☐ POP ☐ LAU ☐ OSA ☐

D- IDENTIFICATION DE L'OCCUPANT **INCONNU** ☐
(s'il ne s'agit pas d'une nouvelle occupation, passez directement à la section F)

Nom, Prénom : MERN

Adresse de l'occupant :

E- **ÉLÉMENTS DE LOCALISATION**

MRC : Haute-Côte-Nord

Municipalité : Lac-au-Brochet TNO

Canton ou Bassin de rivière : Bassin Betsiamites

Rang : Non divisée

Lot :

Feuillet cartographique : 22F05-200-0202

Coordonnées : NAD83

Projection : MTM ☒ UTM ☐ Fuseau : 7 Nord : 5479480 Est : 369690

F- ACCESSIBILITÉ

Automobile	☐	À pied	☐	Avion	☐
Camionnette	☐	VTT	☐	Bateau	☐
Quatre roues motrices	☐	Motoneige	☒	Hélicoptère	☐

G- ÉTAT DE L'OCCUPATION

Aucune construction	☐	Chalet	☐	Véhicule désaffecté	☐
Occupé	☐	Roulotte	☒	Abandonné	☐
Site libéré	☐	Maison mobile	☐	Autre :	
Site **NON** libéré	☒	Abri ou camp	☐	Brûlage	

H- COMMENTAIRES

Je, soussigné, Mario Théberge , technicien en foresterie et en aménagement du territoire, ai constaté le 2022/02/17 lors d'une inspection que l'occupant mentionné dans la section D, occupe sans droit une terre du domaine de l'État décrite à la section E. Nous avons procédé au brûlage. Structure en métal à récupérer.

I- PHOTOS

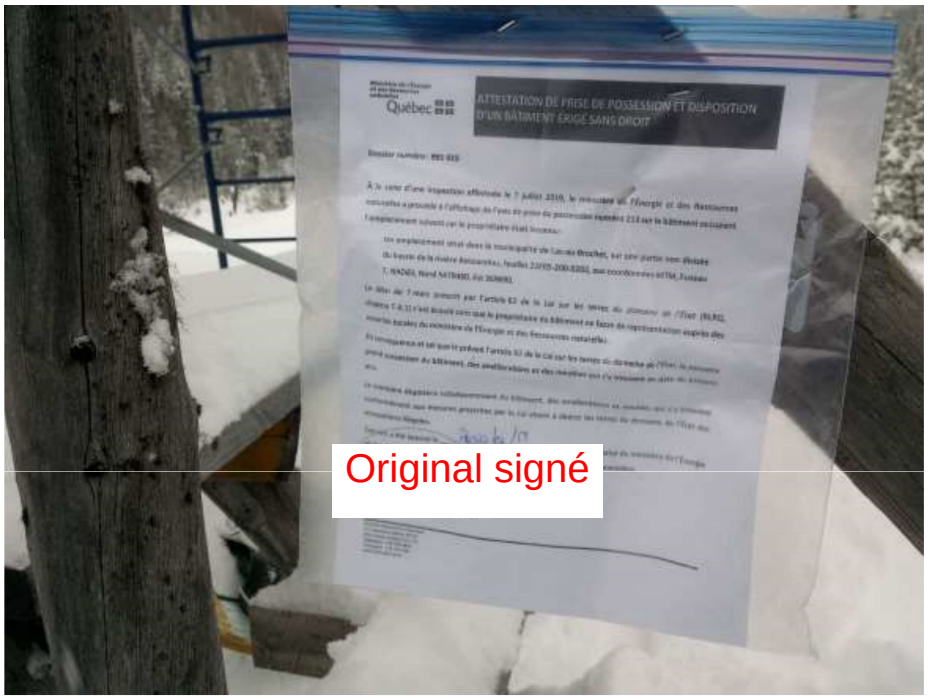
ATTESTATION DE PRISE DE POSSESSION ET DISPOSITION D'UN BÂTIMENT ÉRIGÉ SANS DROIT
Original signé







J- Signature

Mario Théberge

Signature numérique de Mario Théberge
Date : 2022.02.21 15:18:34 -05'00'

Ministère de l'Énergie et des Ressources naturelles
Québec
Direction régionale de la Côte-Nord

RAPPORT D'INSPECTION

A- IDENTIFICATION

No. de dossier : Date de l'inspection : 2021-03-23

B- TYPE D'INSPECTION : Nouvelle occupation ☐ Inspection de suivi de dossier ☒

C- TYPE D'OCCUPATION OSD ☒ Dépotoir ☐ Véhicule désaffecté ☐ Autochtone ☐

D- IDENTIFICATION DE L'OCCUPANT SANS DROIT
(s'il ne s'agit pas d'une nouvelle occupation, passez directement à la section F)

Nom, Prénom :

Adresse de l'occupant :

E- **ÉLÉMENTS DE LOCALISATION**

MRC : Haute-Côte-Nord

Municipalité :

Canton ou Bassin de rivière :

Rang :

Lot :

Feuillet cartographique :

Coordonnées : NAD83

Projection : MTM ☐ UTM ☒ Fuseau : Nord : Est :

F- ACCESSIBILITÉ

Automobile	☐	À pied	☐	Avion	☐
Camionnette	☐	VTT	☐	Bateau	☐
Quatre roues motrices	☐	Motoneige	☒	Hélicoptère	☐

G- ÉTAT DE L'OCCUPATION

Aucune construction	☐	Chalet	☐	Véhicule désaffecté	☐
Site libéré	☐	Roulotte	☐	Abandonné	☐
Abri ou camp	☐	Maison mobile	☐	Autre :	
Site **NON** libéré	☐				

H- COMMENTAIRES

Je, soussigné, Mario Théberge , technicien en foresterie et en aménagement du territoire, ai constaté le 2021/03/23 lors d'une inspection que l'occupant mentionné dans la section D, occupe sans droits une terre du domaine de l'État décrite à la section E.

I- PHOTOS


Longitude: W 69;36; 863 Latitude: N 49;26;4865 :: 2021-08-23 14:47:34

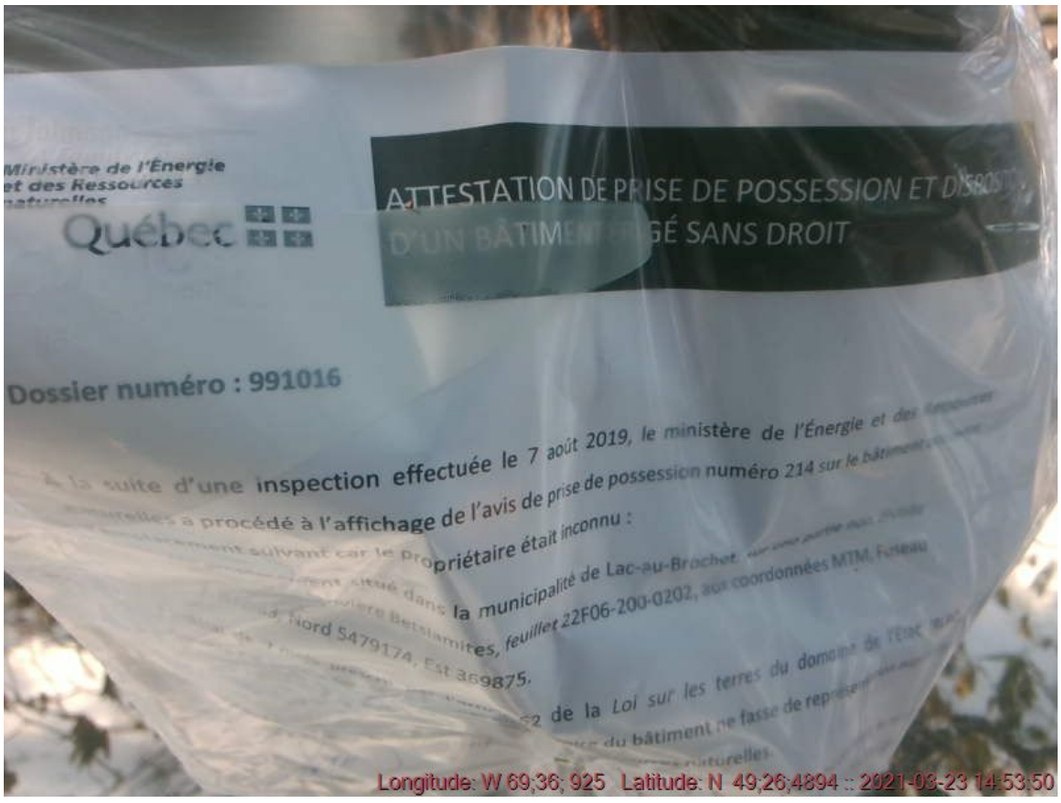
Ministère de l'Énergie
et des Ressources
naturelles
Québec
ATTESTATION DE PRISE DE POSSESSION ET D
D'UN BÂTIM GÉ SANS DROIT
Dossier numéro : 991016
à la suite d'une inspection effectuée le 7 août 2019, le ministère de l'Énergie et des
a procédé à l'affichage de l'avis de prise de possession numéro 214 sur le bâtiment
Propriétaire était inconnu :
la municipalité de Lac-au-Brochet
feuillet 22F06-200-0202, aux coordonnées MTM, Fuseau
Nord 5479174; Est 369875.
de la Loi sur les terres du domaine de l'Etat
du bâtiment ne fasse de repré
Longitude: W 69;36; 925 Latitude: N 49;26;4894 :: 2021-08-23 14:53:50



Original signé



53-54

J- Signature : _____	Date :2021-03-23

Rapport d'opération de brûlage

# Dossier :	**991027**
Provenance :	**BCD**
Réception du signalement :	**2021-10-28**
Date de réception ou de repérage :	

Biens meubles entreposés à proximité du bâtiment	Non
Si oui, liste des biens meubles	

Matières résiduelles suite au brûlage	Non
Si oui, description des matières résiduelles à récupérer	
Précisions	

Commentaires généraux
Dossier terminé

Photos prises lors de l'opération







Signature	Original signé
Brûlage effectuée par :	Marie-Pierre Drouin
Date :	2023-02-21

Accompagné par :	Sylvain Landry
Date :	2023-02-21

Rapport d'opération de brûlage

# Dossier :	**991055**
Provenance :	**MRC HCN**
Réception du signalement :	
Date de réception ou de repérage :	**2020-10-29**

Biens et équipements laissés à l'intérieur du bâtiment	Non
Si oui, liste	

Biens meubles entreposés à proximité du bâtiment	Oui
Si oui, liste des biens meubles	

Matières résiduelles suite au brûlage	Oui
Si oui, description des matières résiduelles à récupérer	Fer
Précisions	Structure en bois et echelle de métal

Commentaires généraux
Brûlage réalisé avec succès, seule la structure de bois est restée debout ainsi qu'une échelle en métal

Photos prises lors de l'opération





Brûlage effectuée par :	Léo Semerdjian
Date :	2024-03-19

Accompagné par :	Original signé
Date :	2024-03-19

Rapport d'opération de brûlage

# Dossier :	**991121**
Provenance :	**MRC HCN**
Réception du signalement :	
Date de réception ou de repérage :	**2022-11-09**

Biens et équipements laissés à l'intérieur du bâtiment	Oui
Si oui, liste	Livres, revues
	Matelas et couvertures
	(contenu des armoires)
	Meubles (décrire lesquels)

Biens meubles entreposés à proximité du bâtiment	Oui
Si oui, liste des biens meubles	Canot / Bateau
	Outil

Matières résiduelles suite au brûlage	Oui
Si oui, description des matières résiduelles à récupérer	Fer
	Poêle à bois / propane
Précisions	un poêle à bois intérieur et un extérieur

Commentaires généraux
Brûlage effectué avec succès

Photos prises lors de l'opération





Brûlage effectuée par :	Mario Théberge
Date :	20

Original signé

Accompagné par :	Léo Semerdjian
Date :	2024-03-20

Rapport d'opération de brûlage

# Dossier :	**991130**
Provenance :	**BCD**
Réception du signalement :	**2023-09-14**
Date de réception ou de repérage :	**2022-07-14**

Biens et équipements laissés à l'intérieur du bâtiment	Non
Si oui, liste	

Biens meubles entreposés à proximité du bâtiment	Non
Si oui, liste des biens meubles	

Matières résiduelles suite au brûlage	Oui
Si oui, description des matières résiduelles à récupérer	Autre (préciser)
Précisions	cable du support en metal 1m³

Commentaires généraux
BRU Réalisé, bonne condition.

Photos prises lors de l'opération





Brûlage effectuée par :	Mario Théberge
Date :	2024-03-19

Accompagné par :	Léo Semerdjian
Date :	2024-03-19

Provenance
Citoyen (Internet - Formulaire en ligne)
Citoyen (téléphone)
Citoyen (courriel)
Repérage sur le terrain - MFFP
Repérage sur le terrain - MERN
Repérage sur le terrain - MRC

Réception du signalement
MERN - Centre de service du territoire public (CSTP)
MERN - Direction régionale
Municipalité régionale de comté (MRC)

Accessibilité
Automobile
Camionnette (2 roues motrices)
Camionnette (4 roues motrices)
Marche
Véhicule tout-terrain (VTT)
Motoneige
Hélicoptère
Avion
Bateau
Camion grue
Autre (préciser)

Type d'occupation
Abri
Camp
Chalet
Roulotte
Maison mobile sur roues
Maison mobile fixe
Véhicule motorisé désaffecté
Cache
Autobus
Structure de bois sans toit
Structure de métal
Roulotte de chantier
Autre (préciser)

Oui/Non
Oui
Non

Dépendance

Galerie
Remise
Fosse sèche
Hangar à bateau
Abri
Quai flottant
Quai permanent
Aucune
Autre (préciser)

Services
Eau
Éclairage
Chauffage
Autre (préciser)

Présence d'un lac ou d'un cours d'eau à proximité
Lac
Rivière
Milieu humide (étang, marécage)
Cours d’eau étiage permanent
Cours d’eau étiage non-permanent
Non
Autre (préciser)

Coordonnées géographiques
Degrés décimaux
Degré minute seconde

Coordonnées projetées
UTM
MTM

Biens meubles entreprosés à proximité du bâtiment
Batterie
Bidon d'essence
Bouteille d'huile
Canot / Bateau
Génératrice
Lampe ou équipement d'éclairage
Arme à feu
Poêle à bois
Poêle au propane
Réservoir de plastique
Réservoir de propane

Scie mécanique
Outil

Matière résiduelle à récupérer
Tôle
Toile
Fer
Outils
Électroménagers
Réservoir à propane
Poêle à bois / propane
Meubles
Déchets domestiques
Autre (préciser)

Nature des travaux à effectuer
Démantèlement d'un bâtiment
Récupération de matières résiduelles et nettoyage de site

Occupant connu
Oui (voir onglet **Identité de l'occupant**)
Non

Titre de civilité
Monsieur
Madame

Méthode de disposition
Brûlage
Démantèlement

Période de disposition
Printemps
Été
Automne
Hiver

Année
2021
2022
2023
2024
2025
2026
2027
2028
2029

2030

Biens et équipements laissés à l'intérieur du bâtiment

Vêtements personnels
Table et chaises
Divan/sofa
Vêtements personnels
Électroménager
Outils
Matelas et couvertures
Vaisselles, chaudrons, ustensiles etc. (contenu des armoires)
Livres, revues
Bureau
Douche, toilette, lavabo
Meubles (décrire lesquels)

Rapport d'opération de brûlage

# Dossier :	**991141**
Provenance :	**MRC HCN**
Réception du signalement :	
Date de réception ou de repérage :	**2022-06-09**

Biens et équipements laissés à l'intérieur du bâtiment	Non
Si oui, liste	

Biens meubles entreposés à proximité du bâtiment	Non
Si oui, liste des biens meubles	

Matières résiduelles suite au brûlage	Non
Si oui, description des matières résiduelles à récupérer	
Précisions	

Commentaires généraux
Brûlage réalisé avec succès

Photos prises lors de l'opération



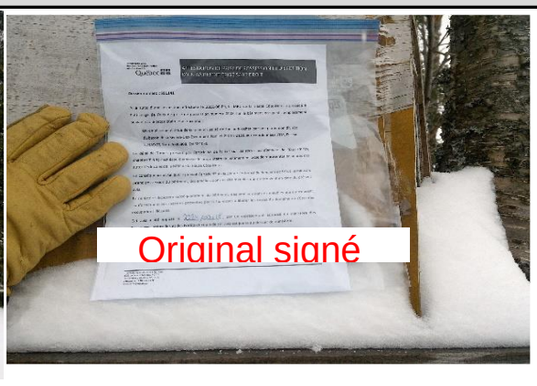

Brûlage effectuée par :	Mario Théberge
Date :	2024-03-18

Original signé

Accompagné par :	Léo Semerdjian
Date :	2024-03-18

Ministère de l'Énergie et des Ressources naturelles
Québec
Direction régionale de la Côte-Nord

RAPPORT D'INSPECTION

A- IDENTIFICATION

No. de dossier : Date de l'inspection : 2020-01-29

B- TYPE D'INSPECTION : Nouvelle occupation ☐ Inspection de suivi de dossier ☒

C- TYPE D'OCCUPATION OSD ☒ Dépotoir ☐ Véhicule désaffecté ☐ Autochtone ☐

D- IDENTIFICATION DE L'OCCUPANT SANS DROIT
(s'il ne s'agit pas d'une nouvelle occupation, passez directement à la section F)

Nom, Prénom :

Adresse de l'occupant :

E- **ÉLÉMENTS DE LOCALISATION**

MRC : Manicouagan

Municipalité :

Canton ou Bassin de rivière :

Rang :

Lot :

Feuillet cartographique :

Coordonnées : NAD83

Projection : MTM ☐ UTM ☒ Fuseau : Nord : Est :

F- ACCESSIBILITÉ

Automobile	☐	À pied	☐	Avion	☐
Camionnette	☐	VTT	☒	Bateau	☐
Quatre roues motrices	☐	Motoneige	☒	Hélicoptère	☐

G- ÉTAT DE L'OCCUPATION

Aucune construction	☐	Chalet	☐	Véhicule désaffecté	☐
Site libéré	☐	Roulotte	☐	Abandonné	☐
Abri ou camp	☒	Maison mobile	☐	Autre :	
Site **NON** libéré	☒				

H- COMMENTAIRES

Je, soussigné, Carl Tremblay , technicien en forestierie et en aménagement du territoire, ai constaté le 2020/01/29 lors d'une inspection que l'occupant mentionné dans la section D, occupe sans droits une terre du domaine de l'État décrite à la section E. Nous avons procédé à la disposition du bâtiment.

I- PHOTOS

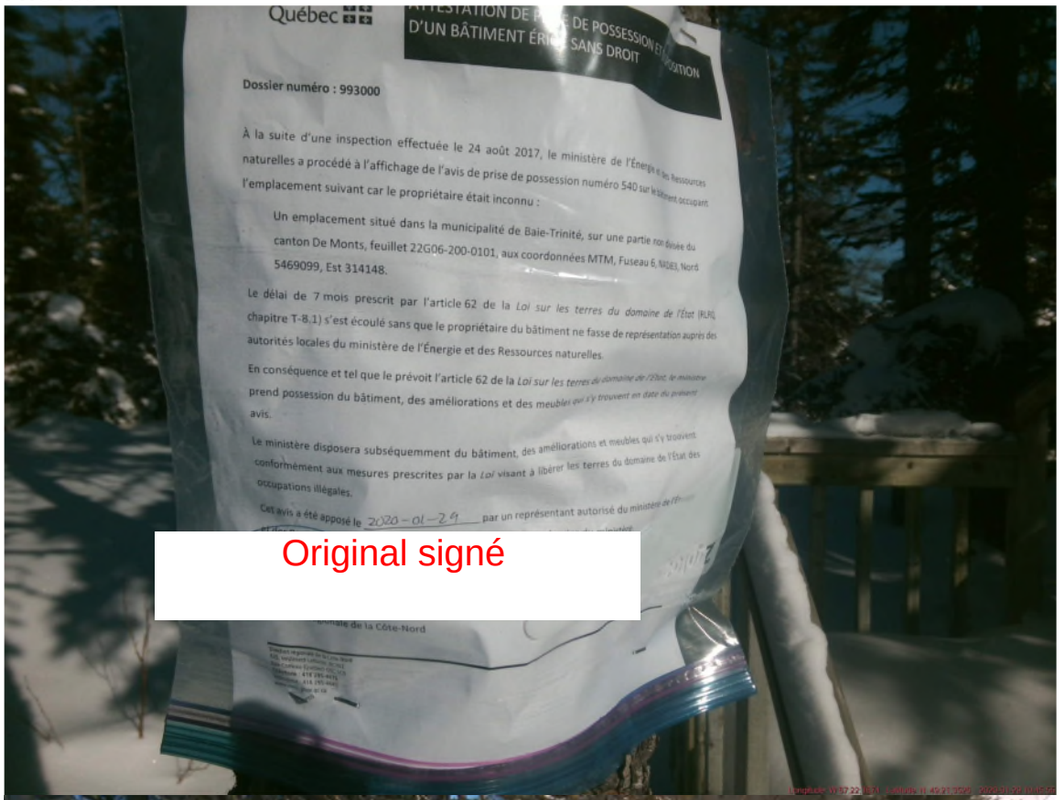



J- Signature : _____	Date :2020-01-29

Ministère de l'Énergie et des Ressources naturelles
Québec
Direction régionale de la Côte-Nord

RAPPORT D'INSPECTION

A- IDENTIFICATION

No. de dossier : 993001 Date de l'inspection : 2021-02-23

B- TYPE D'INSPECTION : Nouvelle occupation ☐ Inspection de suivi de dossier ☒

C- TYPE D'OCCUPATION OSD ☒ Dépotoir ☐ Véhicule désaffecté ☐ Autochtone ☐

D- IDENTIFICATION DE L'OCCUPANT SANS DROIT
(s'il ne s'agit pas d'une nouvelle occupation, passez directement à la section F)

Nom, Prénom : Ministère de l'Énergie et des Ressources naturelles

Adresse de l'occupant : 5700, 4e Avenue Ouest
G1H 6R1
Québec(Québec)
Canada

E- **ÉLÉMENTS DE LOCALISATION**

MRC : Manicouagan

Municipalité : TNO Rivière-aux-Outardes

Canton ou Bassin de rivière : Rivières-aux-Outardes

Rang :

Lot :

Feuillet cartographique : 22F11

Coordonnées : NAD83

Projection : MTM ☐ UTM ☒ Fuseau : 19 Nord : 5496883 Est : 493965

F- ACCESSIBILITÉ

Automobile	☐	À pied	☐	Avion	☐
Camionnette	☐	VTT	☐	Bateau	☐
Quatre roues motrices	☐	Motoneige	☒	Hélicoptère	☐

G- ÉTAT DE L'OCCUPATION

Aucune construction	☐	Chalet	☐	Véhicule désaffecté	☐
Site libéré	☐	Roulotte	☐	Abandonné	☒
Abri ou camp	☒	Maison mobile	☐	Autre :	
Site **NON** libéré	☒				

H- COMMENTAIRES

Je, soussigné, Joël Fortier , technicien en foresterie et en aménagement du territoire, ai constaté le 2021/02/23 lors d'une inspection que l'occupant mentionné dans la section D, occupe sans droits une terre du domaine de l'État décrite à la section E. Nous avons procédé à la disposition du bâtiment.

I- PHOTOS

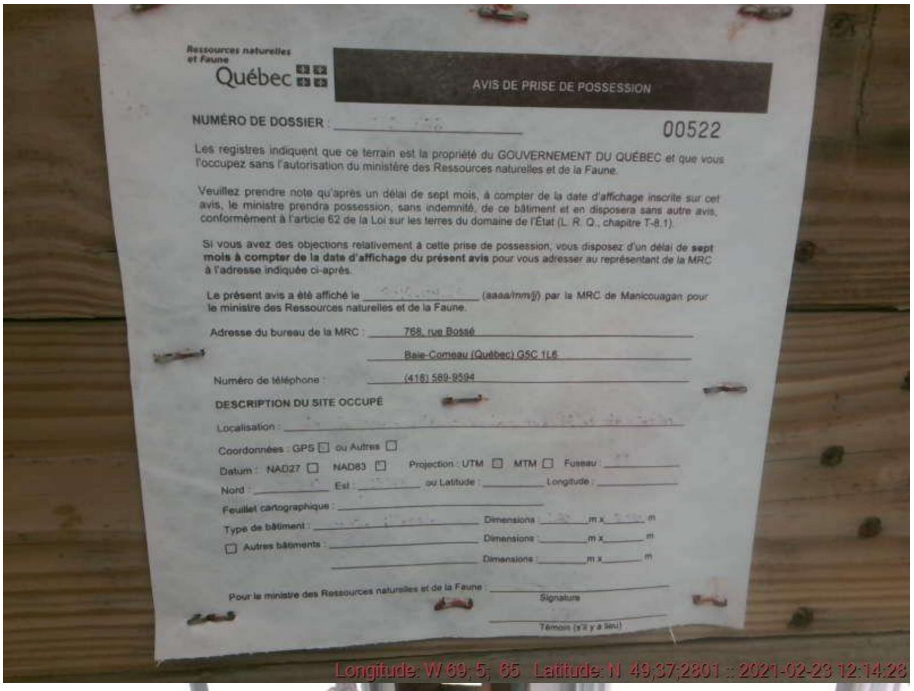
Ressources naturelles et Faune
Québec
AVIS DE PRISE DE POSSESSION
NUMÉRO DE DOSSIER : 00522
Les registres indiquent que ce terrain est la propriété du GOUVERNEMENT DU QUÉBEC et que vous l'occupez sans l'autorisation du ministère des Ressources naturelles et de la Faune.
Veuillez prendre note qu'après un délai de sept mois, à compter de la date d'affichage inscrite sur cet avis, le ministre prendra possession, sans indemnité, de ce bâtiment et en disposera sans autre avis, conformément à l'article 62 de la Loi sur les terres du domaine de l'État (L. R. Q., chapitre T-8.1).
Si vous avez des objections relativement à cette prise de possession, vous disposez d'un délai de sept mois à compter de la date d'affichage du présent avis pour vous adresser au représentant de la MRC à l'adresse indiquée ci-après.
Le présent avis a été affiché le (aaaa/mm/j) par la MRC de Manicouagan pour le ministre des Ressources naturelles et de la Faune.
Adresse du bureau de la MRC : 768, rue Bossé
Baie-Comeau (Québec) G5C 1L6
Numéro de téléphone : (418) 589-9594
DESCRIPTION DU SITE OCCUPÉ
Localisation :
Coordonnées : GPS ☐ ou Autres ☐
Datum : NAD27 ☐ NAD83 ☐ Projection : UTM ☐ MTM ☐ Fuseau :
Nord : Est : ou Latitude : Longitude :
Feuillet cartographique :
Type de bâtiment : Dimensions : m x m
☐ Autres bâtiments : Dimensions : m x m
Dimensions : m x m
Pour le ministre des Ressources naturelles et de la Faune : Signature
Témoin (s'il y a lieu)
Longitude: W 69; 5; 65 Latitude: N 49;37;2801 :: 2021-02-23 12:14:28


Longitude: W 69; 5; 72 Latitude: N 49;37;2798 :: 2021-02-23 12:14:53





J- Signature : Joël Fortier — Signature numérique de Joël Fortier Date : 2021.03.15 10:17:44 -04'00'	Date :2021-03-15

Rapport d'opération de brûlage

# Dossier :	**993004**
Provenance :	**BCD**
Réception du signalement :	**2020-03-12**
Date de réception ou de repérage :	**2023-03-21**

Biens meubles entreposés à proximité du bâtiment	Non
Si oui, liste des biens meubles	

Matières résiduelles suite au brûlage	Oui
Si oui, description des matières résiduelles à récupérer	Tôle
Précisions	Revetement de tôle

Commentaires généraux

Photos prises lors de l'opération





Original signé

Signature	
Brûlage effectuée par :	Mario Thèberge
Date :	2023-03-29

Accompagné par :	Marion Auvret
Date :	2023-03-29

Ministère de l'Énergie et des Ressources naturelles
Québec
Direction régionale de la Côte-Nord

RAPPORT D'INSPECTION

A- IDENTIFICATION

No. de dossier : 993008

B- TYPE D'INSPECTION : Nouvelle occupation ☐ Conformité ☐ Inspection de suivi de dossier ☒

C- TYPE D'OCCUPATION OSD ☒ Dépotoir ☐ Véhicule désaffecté ☐ Autochtone ☐
Bail ☐ POP ☐ LAU ☐ OSA ☐

D- IDENTIFICATION DE L'OCCUPANT **INCONNU** ☐
(s'il ne s'agit pas d'une nouvelle occupation, passez directement à la section F)

Nom, Prénom : MERN

Adresse de l'occupant :

E- **ÉLÉMENTS DE LOCALISATION**

MRC : Manicouagan

Municipalité : Baie-Comeau

Canton ou Bassin de rivière : Canton Laflèche

Rang : Non divisée

Lot :

Feuillet cartographique : 22F08

Coordonnées : NAD83

Projection : MTM ☐ UTM ☒ Fuseau : 19 Nord : 5455990 Est : 546359

F- ACCESSIBILITÉ

Automobile	☐	À pied	☐	Avion	☐
Camionnette	☐	VTT	☐	Bateau	☐
Quatre roues motrices	☐	Motoneige	☐	Hélicoptère	☒

G- ÉTAT DE L'OCCUPATION

Aucune construction	☐	Chalet	☐	Véhicule désaffecté	☐
Occupé	☐	Roulotte	☐	Abandonné	☐
Site libéré	☒	Maison mobile	☐	Autre :	
Site **NON** libéré	☐	Abri ou camp	☐		

H- COMMENTAIRES

Je, soussigné, Carl Tremblay , technicien en foresterie et en aménagement du territoire, ai constaté le 2022/01/27 lors d'une inspection que l'occupant mentionné dans la section D, a libéré la terre du domaine de l'État décrite à la section E.

I- PHOTOS



J- Signature

Original signé

2022-02-02

Ministère de l'Énergie et des Ressources naturelles
Québec
Direction régionale de la Côte-Nord

RAPPORT D'INSPECTION

A- IDENTIFICATION

No. de dossier : Date de l'inspection : 2020-01-30

B- TYPE D'INSPECTION : Nouvelle occupation ☐ Inspection de suivi de dossier ☒

C- TYPE D'OCCUPATION OSD ☒ Dépotoir ☐ Véhicule désaffecté ☐ Autochtone ☐

D- IDENTIFICATION DE L'OCCUPANT SANS DROIT
(s'il ne s'agit pas d'une nouvelle occupation, passez directement à la section F)

Nom, Prénom :

Adresse de l'occupant :

E- **ÉLÉMENTS DE LOCALISATION**

MRC : Manicouagan

Municipalité :

Canton ou Bassin de rivière :

Rang :

Lot :

Feuillet cartographique :

Coordonnées : NAD83

Projection : MTM ☐ UTM ☒ Fuseau : Nord : Est :

F- ACCESSIBILITÉ

Automobile	☐	À pied	☐	Avion	☐
Camionnette	☐	VTT	☒	Bateau	☐
Quatre roues motrices	☐	Motoneige	☒	Hélicoptère	☐

G- ÉTAT DE L'OCCUPATION

Aucune construction	☐	Chalet	☐	Véhicule désaffecté	☐
Site libéré	☐	Roulotte	☐	Abandonné	☐
Abri ou camp	☒	Maison mobile	☐	Autre :	
Site **NON** libéré	☒				

H- COMMENTAIRES

Je, soussigné, Carl Tremblay , technicien en foresterie et en aménagement du territoire, ai constaté le 2020/01/30 lors d'une inspection que l'occupant mentionné dans la section D, occupe sans droits une terre du domaine de l'État décrite à la section E. Nous avons procédé à la disposition du bâtiment.

I- PHOTOS





J- Signature : _____ Date :2020-01-30

Ministère de l'Énergie et des Ressources naturelles
Québec
Direction régionale de la Côte-Nord

RAPPORT D'INSPECTION

A- IDENTIFICATION

No. de dossier : Date de l'inspection : 2020-01-29

B- TYPE D'INSPECTION : Nouvelle occupation ☐ Inspection de suivi de dossier ☒

C- TYPE D'OCCUPATION OSD ☒ Dépotoir ☐ Véhicule désaffecté ☐ Autochtone ☐

D- IDENTIFICATION DE L'OCCUPANT SANS DROIT
(s'il ne s'agit pas d'une nouvelle occupation, passez directement à la section F)

Nom, Prénom :

Adresse de l'occupant :

E- **ÉLÉMENTS DE LOCALISATION**

MRC : Manicouagan

Municipalité :

Canton ou Bassin de rivière :

Rang :

Lot :

Feuillet cartographique :

Coordonnées : NAD83

Projection : MTM ☐ UTM ☒ Fuseau : Nord : Est :

F- ACCESSIBILITÉ

Automobile	☐	À pied	☐	Avion	☐
Camionnette	☐	VTT	☒	Bateau	☐
Quatre roues motrices	☐	Motoneige	☒	Hélicoptère	☐

G- ÉTAT DE L'OCCUPATION

Aucune construction	☐	Chalet	☐	Véhicule désaffecté	☐
Site libéré	☐	Roulotte	☐	Abandonné	☐
Abri ou camp	☒	Maison mobile	☐	Autre :	
Site **NON** libéré	☒				

H- COMMENTAIRES

Je, soussigné, Carl Tremblay , technicien en foresterie et en aménagement du territoire, ai constaté le 2020/01/29 lors d'une inspection que l'occupant mentionné dans la section D, occupe sans droits une terre du domaine de l'État décrite à la section E. Nous avons procédé à la disposition du bâtiment.

I- PHOTOS

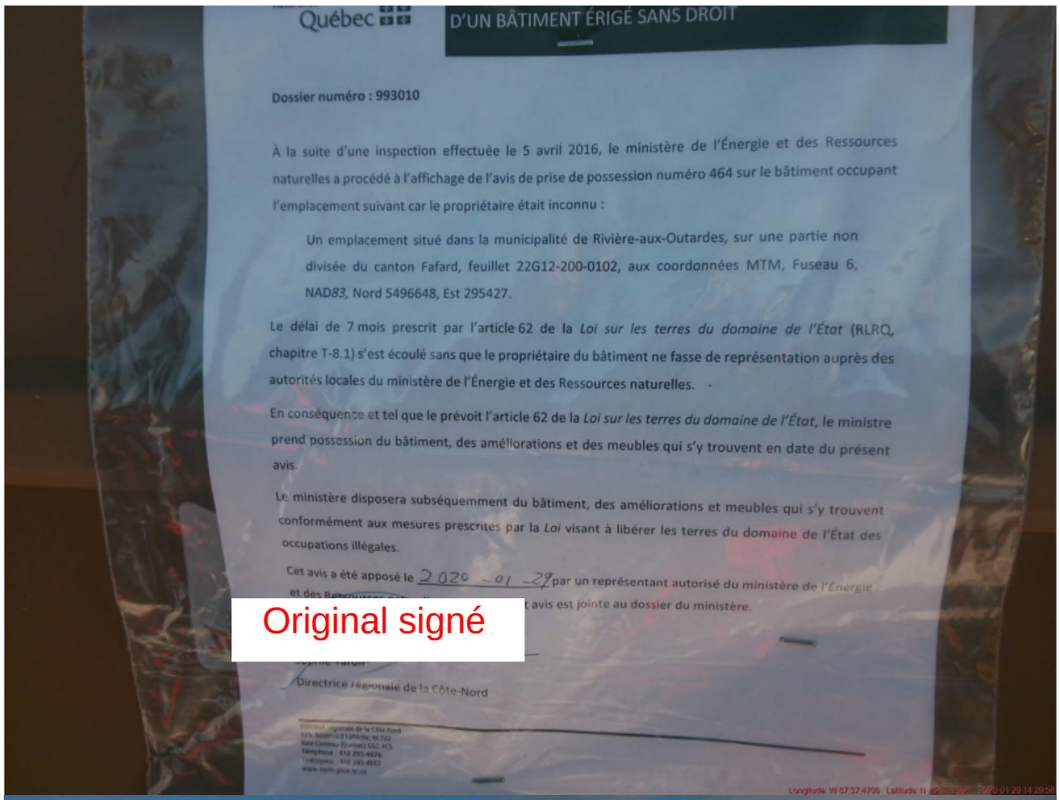
Québec

D'UN BÂTIMENT ÉRIGÉ SANS DROIT

Dossier numéro : 993010

À la suite d'une inspection effectuée le 5 avril 2016, le ministère de l'Énergie et des Ressources naturelles a procédé à l'affichage de l'avis de prise de possession numéro 464 sur le bâtiment occupant l'emplacement suivant car le propriétaire était inconnu :

Un emplacement situé dans la municipalité de Rivière-aux-Outardes, sur une partie non divisée du canton Fafard, feuillet 22G12-200-0102, aux coordonnées MTM, Fuseau 6, NAD83, Nord 5496648, Est 295427.

Le délai de 7 mois prescrit par l'article 62 de la *Loi sur les terres du domaine de l'État* (RLRQ, chapitre T-8.1) s'est écoulé sans que le propriétaire du bâtiment ne fasse de représentation auprès des autorités locales du ministère de l'Énergie et des Ressources naturelles.

En conséquence et tel que le prévoit l'article 62 de la *Loi sur les terres du domaine de l'État*, le ministre prend possession du bâtiment, des améliorations et des meubles qui s'y trouvent en date du présent avis.

Le ministère disposera subséquemment du bâtiment, des améliorations et meubles qui s'y trouvent conformément aux mesures prescrites par la *Loi* visant à libérer les terres du domaine de l'État des occupations illégales.

Cet avis a été apposé le 2020 - 01 - 29 par un représentant autorisé du ministère de l'Énergie

Original signé

Directrice régionale de la Côte-Nord



J- Signature : _____	Date :2020-01-29

Ministère de l'Énergie et des Ressources naturelles
Québec
Direction régionale de la Côte-Nord

RAPPORT D'INSPECTION

A- IDENTIFICATION

No. de dossier : Date de l'inspection : 2020-01-28

B- TYPE D'INSPECTION : Nouvelle occupation ☐ Inspection de suivi de dossier ☒

C- TYPE D'OCCUPATION OSD ☒ Dépotoir ☐ Véhicule désaffecté ☐ Autochtone ☐

D- IDENTIFICATION DE L'OCCUPANT SANS DROIT
(s'il ne s'agit pas d'une nouvelle occupation, passez directement à la section F)

Nom, Prénom :

Adresse de l'occupant :

E- **ÉLÉMENTS DE LOCALISATION**

MRC : Manicouagan

Municipalité :

Canton ou Bassin de rivière :

Rang :

Lot :

Feuillet cartographique :

Coordonnées : NAD83

Projection : MTM ☐ UTM ☒ Fuseau : Nord : Est :

F- ACCESSIBILITÉ

Automobile	☐	À pied	☐	Avion	☐
Camionnette	☐	VTT	☒	Bateau	☐
Quatre roues motrices	☐	Motoneige	☒	Hélicoptère	☐

G- ÉTAT DE L'OCCUPATION

Aucune construction	☐	Chalet	☐	Véhicule désaffecté	☐
Site libéré	☐	Roulotte	☐	Abandonné	☐
Abri ou camp	☒	Maison mobile	☐	Autre :	
Site **NON** libéré	☒				

H- COMMENTAIRES

Je, soussigné, Carl Tremblay , technicien en foresterie et en aménagement du territoire, ai constaté le 2020/01/28 lors d'une inspection que l'occupant mentionné dans la section D, occupe sans droits une terre du domaine de l'État décrite à la section E. Nous avons procédé à la disposition du bâtiment.

I- PHOTOS





J- Signature : _____ Date :2020-01-28

Rapport d'opération de brûlage

# Dossier :	**993015**
Provenance :	**1198110 BCD**
Réception du signalement :	**2019-03-19**
Date de réception ou de repérage :	**2019-11-20**

Biens meubles entreposés à proximité du bâtiment	Oui
Si oui, liste des biens meubles	Lampe ou équipement d'éclairage
	Réservoir de propane

Matières résiduelles suite au brûlage	Oui
Si oui, description des matières résiduelles à récupérer	Tôle
Précisions	Tôle de mur +- 3m³

Commentaires généraux
4 chaises en aluminium et un fanale

Photos prises lors de l'opération	
	 53-54

Original signé

Signature	
Brûlage effectuée par :	Mario Théberge
Date :	2023-02-24

Accompagné par :	Sylvain Savoie
Date :	2023-02-24

Rapport d'opération de brûlage

# Dossier :	**993022**
Provenance :	**1213063 BCD**
Réception du signalement :	**2021-09-17**
Date de réception ou de repérage :	**2023-02-15**

Biens meubles entreposés à proximité du bâtiment	Non
Si oui, liste des biens meubles	

Matières résiduelles suite au brûlage	Non
Si oui, description des matières résiduelles à récupérer	
Précisions	

Commentaires généraux

Photos prises lors de l'opération





Signature	Original signé
Brûlage effectuée par :	Mario Théberge
Date :	2023-02-24

Accompagné par :	Sylvain Savoie
Date :	2023-02-24

Rapport d'opération de brûlage

# Dossier :	**993023**
Provenance :	**BCD**
Réception du signalement :	**2019-11-19**
Date de réception ou de repérage :	**2019-11-20**

Biens meubles entreposés à proximité du bâtiment	Non
Si oui, liste des biens meubles	

Matières résiduelles suite au brûlage	Non
Si oui, description des matières résiduelles à récupérer	
Précisions	

Commentaires généraux

Photos prises lors de l'opération





Original signé

Signature	
Brûlage effectuée par :	Mario Théberge
Date :	2023-03-28

Accompagné par :	Marion Auvret
Date :	2023-03-28

Rapport d'opération de brûlage

# Dossier :	**993027**
Provenance :	**BCD**
Réception du signalement :	**OSD**
Date de réception ou de repérage :	**2019-11-18**

Biens meubles entreposés à proximité du bâtiment	Non
Si oui, liste des biens meubles	

Matières résiduelles suite au brûlage	Non
Si oui, description des matières résiduelles à récupérer	
Précisions	

Commentaires généraux

Photos prises lors de l'opération

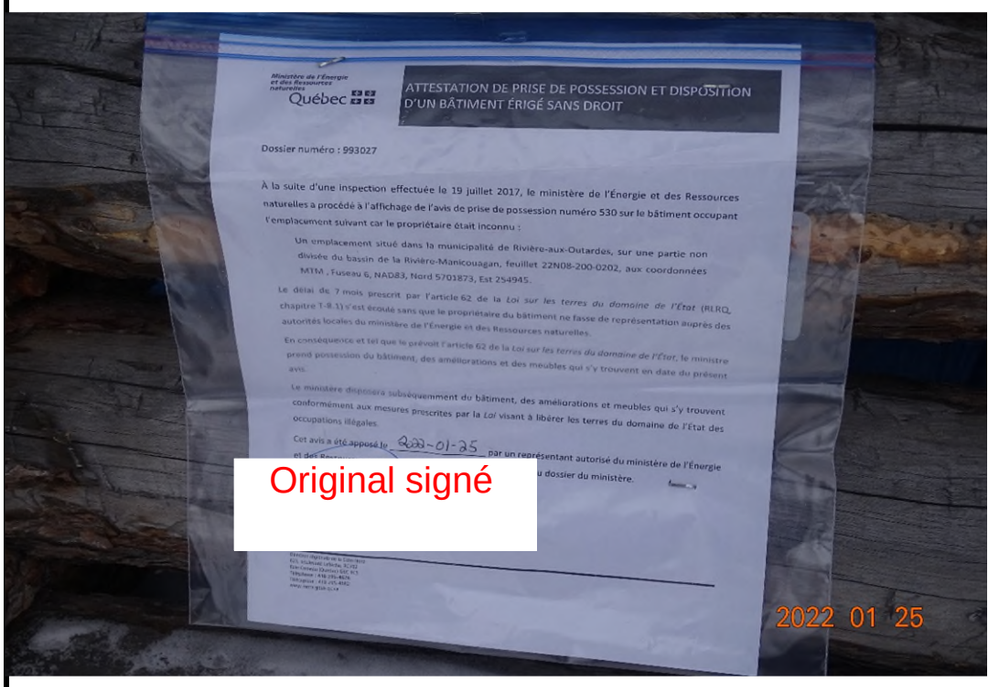







Brûlage effectuée par :	Carl Tremblay
Date :	2022-01-25

Accompagné par :	Eric Maltais
Date :	2022-01-25

Provenance
Citoyen (Internet - Formulaire en ligne)
Citoyen (téléphone)
Citoyen (courriel)
Repérage sur le terrain - MFFP
Repérage sur le terrain - MERN
Repérage sur le terrain - MRC

Réception du signalement
MERN - Centre de service du territoire public (CSTP)
MERN - Direction régionale
Municipalité régionale de comté (MRC)

Accessibilité
Automobile
Camionnette (2 roues motrices)
Camionnette (4 roues motrices)
Marche
Véhicule tout-terrain (VTT)
Motoneige
Hélicoptère
Avion
Bateau
Camion grue
Autre (préciser)

Type d'occupation
Abri
Camp
Chalet
Roulotte
Maison mobile sur roues
Maison mobile fixe
Véhicule motorisé désaffecté
Cache
Autobus
Structure de bois sans toit
Structure de métal
Roulotte de chantier
Autre (préciser)

Oui/Non
Oui
Non

Dépendance

Galerie
Remise
Fosse sèche
Hangar à bateau
Abri
Quai flottant
Quai permanent
Aucune
Autre (préciser)

Services
Eau
Éclairage
Chauffage
Autre (préciser)

Présence d'un lac ou d'un cours d'eau à proximité
Lac
Rivière
Milieu humide (étang, marécage)
Cours d’eau étiage permanent
Cours d’eau étiage non-permanent
Non
Autre (préciser)

Coordonnées géographiques
Degrés décimaux
Degré minute seconde

Coordonnées projetées
UTM
MTM

Biens meubles entreprosés à proximité du bâtiment
Batterie
Bidon d'essence
Bouteille d'huile
Génératrice
Lampe ou équipement d'éclairage
Arme à feu
Poêle à bois
Poêle au propane
Réservoir de plastique
Réservoir de propane
Scie mécanique
Outil

Matière résiduelle à récupérer
Tôle
Toile
Fer
Déchet domestique
Autre (préciser)

Nature des travaux à effectuer
Démantèlement d'un bâtiment
Récupération de matières résiduelles et nettoyage de site

Occupant connu
Oui (voir onglet **Identité de l'occupant**)
Non

Titre de civilité
Monsieur
Madame

Méthode de disposition
Brûlage
Démantèlement

Période de disposition
Printemps
Été
Automne
Hiver

Année
2021
2022
2023
2024
2025
2026
2027
2028
2029
2030

Ministère de l'Énergie et des Ressources naturelles
Québec
Direction régionale de la Côte-Nord

RAPPORT D'INSPECTION

TNO

A- IDENTIFICATION

No. de dossier : Date de l'inspection : 2020-03-16

B- TYPE D'INSPECTION : Nouvelle occupation ☐ Inspection de suivi de dossier ☒

C- TYPE D'OCCUPATION OSD ☒ Dépotoir ☐ Véhicule désaffecté ☐ Autochtone ☐

D- IDENTIFICATION DE L'OCCUPANT SANS DROIT
(s'il ne s'agit pas d'une nouvelle occupation, passez directement à la section F)

Nom, Prénom :

Adresse de l'occupant :

E- **ÉLÉMENTS DE LOCALISATION**

MRC : Manicouagan

Municipalité :

Canton ou Bassin de rivière :

Rang :

Lot :

Feuillet cartographique :

Coordonnées : NAD83

Projection : MTM ☒ UTM ☐ Fuseau : Nord : Est :

F- ACCESSIBILITÉ

Automobile	☐	À pied	☐	Avion	☐
Camionnette	☐	VTT	☒	Bateau	☐
Quatre roues motrices	☐	Motoneige	☒	Hélicoptère	☐

G- ÉTAT DE L'OCCUPATION

Aucune construction	☐	Chalet	☐	Véhicule désaffecté	☐
Site libéré	☐	Roulotte	☐	Abandonné	☐
Abri ou camp	☐	Maison mobile	☐	Autre :	
Site **NON** libéré	☒				

H- COMMENTAIRES

Je, soussigné, Carl Tremblay , technicien en foresterie et en aménagement du territoire, ai constaté le 2020/03/16 lors d'une inspection que l'occupant mentionné dans la section D, occupe sans droits une terre du domaine de l'État décrite à la section E. Nous avons procédé à la disposition du bâtiment.

I- PHOTOS









J- Signature : _____	Date :2020-03-16

Ministère de l'Énergie et des Ressources naturelles
Québec
Direction régionale de la Côte-Nord

RAPPORT D'INSPECTION

TNO

A- IDENTIFICATION

No. de dossier : Date de l'inspection : 2020-03-16

B- TYPE D'INSPECTION : Nouvelle occupation ☐ Inspection de suivi de dossier ☒

C- TYPE D'OCCUPATION OSD ☒ Dépotoir ☐ Véhicule désaffecté ☐ Autochtone ☐

D- IDENTIFICATION DE L'OCCUPANT SANS DROIT
(s'il ne s'agit pas d'une nouvelle occupation, passez directement à la section F)

Nom, Prénom :

Adresse de l'occupant :

E- **ÉLÉMENTS DE LOCALISATION**

MRC : Manicouagan

Municipalité :

Canton ou Bassin de rivière :

Rang :

Lot :

Feuillet cartographique :

Coordonnées : NAD83

Projection : MTM ☒ UTM ☐ Fuseau : Nord : Est :

F- ACCESSIBILITÉ

Automobile	☐	À pied	☐	Avion	☐
Camionnette	☐	VTT	☒	Bateau	☐
Quatre roues motrices	☐	Motoneige	☒	Hélicoptère	☐

G- ÉTAT DE L'OCCUPATION

Aucune construction	☐	Chalet	☐	Véhicule désaffecté	☐
Site libéré	☐	Roulotte	☐	Abandonné	☐
Abri ou camp	☐	Maison mobile	☐	Autre :	
Site **NON** libéré	☒				

H- COMMENTAIRES

Je, soussigné, Carl Tremblay , technicien en foresterie et en aménagement du territoire, ai constaté le 2020/03/16 lors d'une inspection que l'occupant mentionné dans la section D, occupe sans droits une terre du domaine de l'État décrite à la section E. Nous avons procédé à la disposition du bâtiment.

I- PHOTOS



53-54



53-54





J- Signature : _____	Date :2020-03-16

Rapport d'opération de brûlage

# Dossier :	**993035**
Provenance :	**BCD**
Réception du signalement :	**2019-11-26**
Date de réception ou de repérage :	**2019-12-02**

Biens meubles entreposés à proximité du bâtiment	Non
Si oui, liste des biens meubles	

Matières résiduelles suite au brûlage	Non
Si oui, description des matières résiduelles à récupérer	
Précisions	

Commentaires généraux

Photos prises lors de l'opération





Signature	
Brûlage effectuée par :	Mario Théberge
Date :	2023-03-29

Accompagné par :	Marion Auvret
Date :	2023-03-29

Provenance
Citoyen (Internet - Formulaire en ligne)
Citoyen (téléphone)
Citoyen (courriel)
Repérage sur le terrain - MFFP
Repérage sur le terrain - MERN
Repérage sur le terrain - MRC

Réception du signalement
MERN - Centre de service du territoire public (CSTP)
MERN - Direction régionale
Municipalité régionale de comté (MRC)

Accessibilité
Automobile
Camionnette (2 roues motrices)
Camionnette (4 roues motrices)
Marche
Véhicule tout-terrain (VTT)
Motoneige
Hélicoptère
Avion
Bateau
Camion grue
Autre (préciser)

Type d'occupation
Abri
Camp
Chalet
Roulotte
Maison mobile sur roues
Maison mobile fixe
Véhicule motorisé désaffecté
Cache
Autobus
Structure de bois sans toit
Structure de métal
Roulotte de chantier
Autre (préciser)

Oui/Non
Oui
Non

Dépendance

Galerie
Remise
Fosse sèche
Hangar à bateau
Abri
Quai flottant
Quai permanent
Aucune
Autre (préciser)

Services
Eau
Éclairage
Chauffage
Autre (préciser)

Présence d'un lac ou d'un cours d'eau à proximité
Lac
Rivière
Milieu humide (étang, marécage)
Cours d’eau étiage permanent
Cours d’eau étiage non-permanent
Non
Autre (préciser)

Coordonnées géographiques
Degrés décimaux
Degré minute seconde

Coordonnées projetées
UTM
MTM

Biens meubles entreprosés à proximité du bâtiment
Batterie
Bidon d'essence
Bouteille d'huile
Génératrice
Lampe ou équipement d'éclairage
Arme à feu
Poêle à bois
Poêle au propane
Réservoir de plastique
Réservoir de propane
Scie mécanique
Outil

Matière résiduelle à récupérer
Tôle
Toile
Fer
Déchet domestique
Autre (préciser)

Nature des travaux à effectuer
Démantèlement d'un bâtiment
Récupération de matières résiduelles et nettoyage de site

Occupant connu
Oui (voir onglet **Identité de l'occupant**)
Non

Titre de civilité
Monsieur
Madame

Méthode de disposition
Brûlage
Démantèlement

Période de disposition
Printemps
Été
Automne
Hiver

Année
2021
2022
2023
2024
2025
2026
2027
2028
2029
2030

Rapport d'opération de brûlage

# Dossier :	**993037**
Provenance :	**BCD**
Réception du signalement :	**2019-12-02**
Date de réception ou de repérage :	**2019-12-02**

Biens et équipements laissés à l'intérieur du bâtiment	Non
Si oui, liste	

Biens meubles entreposés à proximité du bâtiment	Non
Si oui, liste des biens meubles	

Matières résiduelles suite au brûlage	Non
Si oui, description des matières résiduelles à récupérer	
Précisions	

Commentaires généraux
BRU éffectué, restera du bois vs très ouvert

Photos prises lors de l'opération





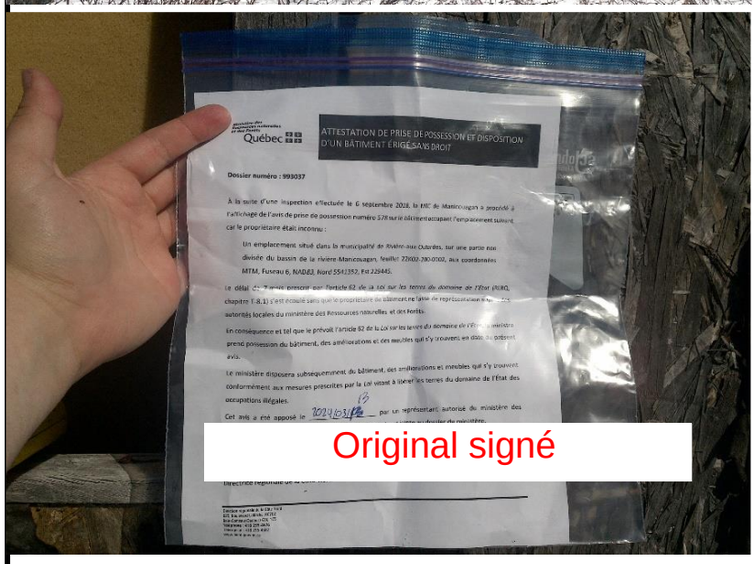

Brûlage effectuée par :	Mario Théberg
Date :	2024-03-13

Original signé

Accompagné par :	Léo Semerdjian
Date :	2024-03-13

Rapport d'opération de brûlage

# Dossier :	**993042**
Provenance :	**1284289 BCD**
Réception du signalement :	**2022-12-06**
Date de réception ou de repérage :	**2022-12-06**

Biens meubles entreposés à proximité du bâtiment	Non
Si oui, liste des biens meubles	

Matières résiduelles suite au brûlage	Oui
Si oui, description des matières résiduelles à récupérer	Autre (préciser)
Précisions	Carcasse cheminer en tolle et frigidaire 1,5 m.c.

Commentaires généraux

Photos prises lors de l'opération





Signature	
Brûlage effectuée par :	Mario Théberge
Date :	2023-02-22

Accompagné par :	Sylvain Savoie
Date :	2023-02-22

Provenance
Citoyen (Internet - Formulaire en ligne)
Citoyen (téléphone)
Citoyen (courriel)
Repérage sur le terrain - MFFP
Repérage sur le terrain - MERN
Repérage sur le terrain - MRC

Réception du signalement
MERN - Centre de service du territoire public (CSTP)
MERN - Direction régionale
Municipalité régionale de comté (MRC)

Accessibilité
Automobile
Camionnette (2 roues motrices)
Camionnette (4 roues motrices)
Marche
Véhicule tout-terrain (VTT)
Motoneige
Hélicoptère
Avion
Bateau
Camion grue
Autre (préciser)

Type d'occupation
Abri
Camp
Chalet
Roulotte
Maison mobile sur roues
Maison mobile fixe
Véhicule motorisé désaffecté
Cache
Autobus
Structure de bois sans toit
Structure de métal
Roulotte de chantier
Autre (préciser)

Oui/Non
Oui
Non

Dépendance

Galerie
Remise
Fosse sèche
Hangar à bateau
Abri
Quai flottant
Quai permanent
Aucune
Autre (préciser)

Services
Eau
Éclairage
Chauffage
Autre (préciser)

Présence d'un lac ou d'un cours d'eau à proximité
Lac
Rivière
Milieu humide (étang, marécage)
Cours d’eau étiage permanent
Cours d’eau étiage non-permanent
Non
Autre (préciser)

Coordonnées géographiques
Degrés décimaux
Degré minute seconde

Coordonnées projetées
UTM
MTM

Biens meubles entreprosés à proximité du bâtiment
Batterie
Bidon d'essence
Bouteille d'huile
Génératrice
Lampe ou équipement d'éclairage
Arme à feu
Poêle à bois
Poêle au propane
Réservoir de plastique
Réservoir de propane
Scie mécanique
Outil

Matière résiduelle à récupérer
Tôle
Toile
Fer
Déchet domestique
Autre (préciser)

Nature des travaux à effectuer
Démantèlement d'un bâtiment
Récupération de matières résiduelles et nettoyage de site

Occupant connu
Oui (voir onglet **Identité de l'occupant**)
Non

Titre de civilité
Monsieur
Madame

Méthode de disposition
Brûlage
Démantèlement

Période de disposition
Printemps
Été
Automne
Hiver

Année
2021
2022
2023
2024
2025
2026
2027
2028
2029
2030

Rapport d'opération de brûlage

# Dossier :	**993044**
Provenance :	**1284289 BCD**
Réception du signalement :	**2022-12-06**
Date de réception ou de repérage :	**2022-12-06**

Biens meubles entreposés à proximité du bâtiment	Oui
Si oui, liste des biens meubles	Lampe ou équipement d'éclairage

Matières résiduelles suite au brûlage	Oui
Si oui, description des matières résiduelles à récupérer	Autre (préciser)
Précisions	frigidaire 1,5 m.c.

Commentaires généraux
4 chaises en aluminium et un fanale

Photos prises lors de l'opération





Signature	
Brûlage effectuée par :	Mario Théberge
Date :	2023-02-22

Accompagné par :	Sylvain Savoie
Date :	2023-02-22

Provenance
Citoyen (Internet - Formulaire en ligne)
Citoyen (téléphone)
Citoyen (courriel)
Repérage sur le terrain - MFFP
Repérage sur le terrain - MERN
Repérage sur le terrain - MRC

Réception du signalement
MERN - Centre de service du territoire public (CSTP)
MERN - Direction régionale
Municipalité régionale de comté (MRC)

Accessibilité
Automobile
Camionnette (2 roues motrices)
Camionnette (4 roues motrices)
Marche
Véhicule tout-terrain (VTT)
Motoneige
Hélicoptère
Avion
Bateau
Camion grue
Autre (préciser)

Type d'occupation
Abri
Camp
Chalet
Roulotte
Maison mobile sur roues
Maison mobile fixe
Véhicule motorisé désaffecté
Cache
Autobus
Structure de bois sans toit
Structure de métal
Roulotte de chantier
Autre (préciser)

Oui/Non
Oui
Non

Dépendance

Galerie
Remise
Fosse sèche
Hangar à bateau
Abri
Quai flottant
Quai permanent
Aucune
Autre (préciser)

Services
Eau
Éclairage
Chauffage
Autre (préciser)

Présence d'un lac ou d'un cours d'eau à proximité
Lac
Rivière
Milieu humide (étang, marécage)
Cours d’eau étiage permanent
Cours d’eau étiage non-permanent
Non
Autre (préciser)

Coordonnées géographiques
Degrés décimaux
Degré minute seconde

Coordonnées projetées
UTM
MTM

Biens meubles entreprosés à proximité du bâtiment
Batterie
Bidon d'essence
Bouteille d'huile
Génératrice
Lampe ou équipement d'éclairage
Arme à feu
Poêle à bois
Poêle au propane
Réservoir de plastique
Réservoir de propane
Scie mécanique
Outil

Matière résiduelle à récupérer
Tôle
Toile
Fer
Déchet domestique
Autre (préciser)

Nature des travaux à effectuer
Démantèlement d'un bâtiment
Récupération de matières résiduelles et nettoyage de site

Occupant connu
Oui (voir onglet **Identité de l'occupant**)
Non

Titre de civilité
Monsieur
Madame

Méthode de disposition
Brûlage
Démantèlement

Période de disposition
Printemps
Été
Automne
Hiver

Année
2021
2022
2023
2024
2025
2026
2027
2028
2029
2030

Rapport d'opération de brûlage

# Dossier :	**993052**
Provenance :	**BCD**
Réception du signalement :	**2022-11-17**
Date de réception ou de repérage :	**2022-11-21**

Biens meubles entreposés à proximité du bâtiment	Non
Si oui, liste des biens meubles	

Matières résiduelles suite au brûlage	Non
Si oui, description des matières résiduelles à récupérer	
Précisions	

Commentaires généraux

Photos prises lors de l'opération





Original signé

Signature	
Brûlage effectuée par :	Mario Théberge
Date :	2023-03-31

Accompagné par :	Marion Auvret
Date :	2023-03-31

Rapport d'opération de brûlage

# Dossier :	**993052**
Provenance :	**BCD**
Réception du signalement :	**2022-11-17**
Date de réception ou de repérage :	**2022-11-21**

Biens meubles entreposés à proximité du bâtiment	Non
Si oui, liste des biens meubles	

Matières résiduelles suite au brûlage	Non
Si oui, description des matières résiduelles à récupérer	
Précisions	

Commentaires généraux

Photos prises lors de l'opération

53-54





Original signé

Signature	
Brûlage effectuée par :	Mario Théberge
Date :	2023-03-31

Accompagné par :	Marion Auvret
Date :	2023-03-31

Rapport d'opération de brûlage

# Dossier :	**993052**
Provenance :	**BCD**
Réception du signalement :	**2022-11-17**
Date de réception ou de repérage :	**2022-11-21**

Biens meubles entreposés à proximité du bâtiment	Oui
Si oui, liste des biens meubles	Lampe ou équipement d'éclairage
	Réservoir de propane
	Poêle au propane

Matières résiduelles suite au brûlage	Non
Si oui, description des matières résiduelles à récupérer	
Précisions	

Commentaires généraux

Photos prises lors de l'opération





Original signé

Signature	
Brûlage effectuée par :	Mario Théberge
Date :	2023-03-31

Accompagné par :	Marion Auvret
Date :	2023-03-31

Rapport d'opération de brûlage

# Dossier :	**993060**
Provenance :	**BCD**
Réception du signalement :	**2022-09-01**
Date de réception ou de repérage :	**2022-09-08**

Biens meubles entreposés à proximité du bâtiment	Non
Si oui, liste des biens meubles	

Matières résiduelles suite au brûlage	Non
Si oui, description des matières résiduelles à récupérer	
Précisions	

Commentaires généraux

Photos prises lors de l'opération





Signature	Original signé
Brûlage effectuée par :	Marion Auvret
Date :	2023-03-28

Accompagné par :	Pierre-Luc Fortin
Date :	2023-03-28

Rapport d'opération de brûlage

# Dossier :	**993064**
Provenance :	**BCD**
Réception du signalement :	**2022-09-01**
Date de réception ou de repérage :	**2022-09-08**

Biens meubles entreposés à proximité du bâtiment	Non
Si oui, liste des biens meubles	

Matières résiduelles suite au brûlage	Non
Si oui, description des matières résiduelles à récupérer	
Précisions	

Commentaires généraux

Photos prises lors de l'opération





Signature	Original signé
Brûlage effectuée par :	Marion Auvret
Date :	2023-03-28

Accompagné par :	Pierre-Luc Fortin
Date :	2023-03-28

Rapport d'opération de brûlage

# Dossier :	**993072**
Provenance :	**MRC Manicouagan**
Réception du signalement :	
Date de réception ou de repérage :	**2018-02-08**

Biens et équipements laissés à l'intérieur du bâtiment	Non
Si oui, liste	

Biens meubles entreposés à proximité du bâtiment	Non
Si oui, liste des biens meubles	

Matières résiduelles suite au brûlage	Oui
Si oui, description des matières résiduelles à récupérer	Meubles
Précisions	Base de lit en métal: 1m³

Commentaires généraux
Brûlage réalisé avec succès

Photos prises lors de l'opération





Brûlage effectuée par :	Mario Théberge
Date :	2024-03-12

Original signé

Accompagné par :	Léo Semerdjian
Date :	2024-03-12

Ministère de l'Énergie et des Ressources naturelles
Québec
Direction régionale de la Côte-Nord

RAPPORT D'INSPECTION

A- IDENTIFICATION

No. de dossier : 993073 Date de l'inspection : 2021-03-10

B- TYPE D'INSPECTION : Nouvelle occupation ☐ Inspection de suivi de dossier ☒

C- TYPE D'OCCUPATION OSD ☒ Dépotoir ☐ Véhicule désaffecté ☐ Autochtone ☐

D- IDENTIFICATION DE L'OCCUPANT SANS DROIT
(s'il ne s'agit pas d'une nouvelle occupation, passez directement à la section F)

Nom, Prénom :

Adresse de l'occupant :

E- **ÉLÉMENTS DE LOCALISATION**

MRC : Manicouagan

Municipalité : TNO Rivières-aux-Outardes

Canton ou Bassin de rivière : Bassin Rivière Manicouagan

Rang :

Lot :

Feuillet cartographique : 22F09

Coordonnées : NAD83

Projection : MTM ☒ UTM ☐ Fuseau : 19 Nord : 5505702 Est : 537063

F- ACCESSIBILITÉ

Automobile	☐	À pied	☐	Avion	☐
Camionnette	☐	VTT	☒	Bateau	☐
Quatre roues motrices	☐	Motoneige	☒	Hélicoptère	☐

G- ÉTAT DE L'OCCUPATION

Aucune construction	☐	Chalet	☐	Véhicule désaffecté	☐
Site libéré	☐	Roulotte	☐	Abandonné	☐
Abri ou camp	☒	Maison mobile	☐	Autre :	
Site **NON** libéré	☒			Brulage	

H- COMMENTAIRES

Je, soussigné, Joël Fortier , technicien en foresterie et en aménagement du territoire, ai constaté le 2021/03/10 lors d'une inspection que l'occupant mentionné dans la section D, occupe sans droits une terre du domaine de l'État décrite à la section E. Nous avons procédé au démantèlement de l'infrastructure.

I- PHOTOS


Longitude: W 68,29; 944 Latitude: N 49,42; 966 :: 2021-03-10 14:22:48


Original signé
Longitude: W 68,29; 903 Latitude: N 49,42; 993 :: 2021-03-10 14:32:46


Longitude: W 68,29; 905 Latitude: N 49,42; 950 :: 2021-03-10 14:38:40

J- Signature : Joël Fortier Signature numérique de Joël Fortier Date : 2021.03.19 12:00:55 -04'00'	Date :2021-03-19

Rapport d'opération de brûlage

# Dossier :	**993083**
Provenance :	**MRC Manicouagan**
Réception du signalement :	
Date de réception ou de repérage :	**2018-11-01**

Biens et équipements laissés à l'intérieur du bâtiment	
Si oui, liste	

Biens meubles entreposés à proximité du bâtiment	
Si oui, liste des biens meubles	

Matières résiduelles suite au brûlage	
Si oui, description des matières résiduelles à récupérer	
Précisions	

Commentaires généraux
Brulage réalisé mais structure enterrée sous la neige donc difficilement accessible

Photos prises lors de l'opération





Brûlage effectuée par :	Mario Théberge
Date :	2024-03-12

Original signé

Accompagné par :	Léo Semerdjian
Date :	2024-03-12

Rapport d'opération de brûlage

# Dossier :	**993092**
Provenance :	**BCD**
Réception du signalement :	**2022-04-19**
Date de réception ou de repérage :	**2022-05-04**

Biens meubles entreposés à proximité du bâtiment	Non
Si oui, liste des biens meubles	

Matières résiduelles suite au brûlage	Non
Si oui, description des matières résiduelles à récupérer	
Précisions	

Commentaires généraux

Photos prises lors de l'opération





Signature	
Brûlage effectuée par :	Mario Théberge
Date :	2023-03-29

Accompagné par :	Marion Auvret
Date :	2023-03-29

Provenance
Citoyen (Internet - Formulaire en ligne)
Citoyen (téléphone)
Citoyen (courriel)
Repérage sur le terrain - MFFP
Repérage sur le terrain - MERN
Repérage sur le terrain - MRC

Réception du signalement
MERN - Centre de service du territoire public (CSTP)
MERN - Direction régionale
Municipalité régionale de comté (MRC)

Accessibilité
Automobile
Camionnette (2 roues motrices)
Camionnette (4 roues motrices)
Marche
Véhicule tout-terrain (VTT)
Motoneige
Hélicoptère
Avion
Bateau
Camion grue
Autre (préciser)

Type d'occupation
Abri
Camp
Chalet
Roulotte
Maison mobile sur roues
Maison mobile fixe
Véhicule motorisé désaffecté
Cache
Autobus
Structure de bois sans toit
Structure de métal
Roulotte de chantier
Autre (préciser)

Oui/Non
Oui
Non

Dépendance

Galerie
Remise
Fosse sèche
Hangar à bateau
Abri
Quai flottant
Quai permanent
Aucune
Autre (préciser)

Services
Eau
Éclairage
Chauffage
Autre (préciser)

Présence d'un lac ou d'un cours d'eau à proximité
Lac
Rivière
Milieu humide (étang, marécage)
Cours d’eau étiage permanent
Cours d’eau étiage non-permanent
Non
Autre (préciser)

Coordonnées géographiques
Degrés décimaux
Degré minute seconde

Coordonnées projetées
UTM
MTM

Biens meubles entreprosés à proximité du bâtiment
Batterie
Bidon d'essence
Bouteille d'huile
Génératrice
Lampe ou équipement d'éclairage
Arme à feu
Poêle à bois
Poêle au propane
Réservoir de plastique
Réservoir de propane
Scie mécanique
Outil

Matière résiduelle à récupérer
Tôle
Toile
Fer
Déchet domestique
Autre (préciser)

Nature des travaux à effectuer
Démantèlement d'un bâtiment
Récupération de matières résiduelles et nettoyage de site

Occupant connu
Oui (voir onglet **Identité de l'occupant**)
Non

Titre de civilité
Monsieur
Madame

Méthode de disposition
Brûlage
Démantèlement

Période de disposition
Printemps
Été
Automne
Hiver

Année
2021
2022
2023
2024
2025
2026
2027
2028
2029
2030

Rapport d'opération de brûlage

# Dossier :	**993098**
Provenance :	**BCD**
Réception du signalement :	**2023-06-07**
Date de réception ou de repérage :	**2020-07-07**

Biens et équipements laissés à l'intérieur du bâtiment	Non
Si oui, liste	

Biens meubles entreposés à proximité du bâtiment	Non
Si oui, liste des biens meubles	

Matières résiduelles suite au brûlage	Oui
Si oui, description des matières résiduelles à récupérer	Tôle
	Fer
Précisions	rebus métalique de +-5m³

Commentaires généraux
Accessible l'été avec petit équipements/4roues

Photos prises lors de l'opération
Voir rapport photos au dossier

Brûlage effectuée par :	Mario Théberge
Date :	2025-02-18

Accompagné par :	Marion Auvret
Date :	2025-02-18

Provenance
Citoyen (Internet - Formulaire en ligne)
Citoyen (téléphone)
Citoyen (courriel)
Repérage sur le terrain - MFFP
Repérage sur le terrain - MERN
Repérage sur le terrain - MRC

Réception du signalement
MERN - Centre de service du territoire public (CSTP)
MERN - Direction régionale
Municipalité régionale de comté (MRC)

Accessibilité
Automobile
Camionnette (2 roues motrices)
Camionnette (4 roues motrices)
Marche
Véhicule tout-terrain (VTT)
Motoneige
Hélicoptère
Avion
Bateau
Camion grue
Autre (préciser)

Type d'occupation
Abri
Camp
Chalet
Roulotte
Maison mobile sur roues
Maison mobile fixe
Véhicule motorisé désaffecté
Cache
Autobus
Structure de bois sans toit
Structure de métal
Roulotte de chantier
Autre (préciser)

Oui/Non
Oui
Non

Dépendance

Galerie
Remise
Fosse sèche
Hangar à bateau
Abri
Quai flottant
Quai permanent
Aucune
Autre (préciser)

Services
Eau
Éclairage
Chauffage
Autre (préciser)

Présence d'un lac ou d'un cours d'eau à proximité
Lac
Rivière
Milieu humide (étang, marécage)
Cours d’eau étiage permanent
Cours d’eau étiage non-permanent
Non
Autre (préciser)

Coordonnées géographiques
Degrés décimaux
Degré minute seconde

Coordonnées projetées
UTM
MTM

Biens meubles entreprosés à proximité du bâtiment
Batterie
Bidon d'essence
Bouteille d'huile
Canot / Bateau
Génératrice
Lampe ou équipement d'éclairage
Arme à feu
Poêle à bois
Poêle au propane
Réservoir de plastique
Réservoir de propane

Scie mécanique
Outil

Matière résiduelle à récupérer
Tôle
Toile
Fer
Outils
Électroménagers
Réservoir à propane
Poêle à bois / propane
Meubles
Déchets domestiques
Autre (préciser)

Nature des travaux à effectuer
Démantèlement d'un bâtiment
Récupération de matières résiduelles et nettoyage de site

Occupant connu
Oui (voir onglet **Identité de l'occupant**)
Non

Titre de civilité
Monsieur
Madame

Méthode de disposition
Brûlage
Démantèlement

Période de disposition
Printemps
Été
Automne
Hiver

Année
2021
2022
2023
2024
2025
2026
2027
2028
2029

2030

Biens et équipements laissés à l'intérieur du bâtiment

Vêtements personnels
Table et chaises
Divan/sofa
Vêtements personnels
Électroménager
Outils
Matelas et couvertures
Vaisselles, chaudrons, ustensiles etc. (contenu des armoires)
Livres, revues
Bureau
Douche, toilette, lavabo
Meubles (décrire lesquels)

Rapport d'opération de brûlage

# Dossier :	**993101**
Provenance :	**1259002 BCD**
Réception du signalement :	**2021-12-14**
Date de réception ou de repérage :	**2022-05-04**

Biens meubles entreposés à proximité du bâtiment	Non
Si oui, liste des biens meubles	

Matières résiduelles suite au brûlage	Non
Si oui, description des matières résiduelles à récupérer	
Précisions	

Commentaires généraux

Photos prises lors de l'opération	
	 

Signature	Original signé
Brûlage effectuée par :	Mario Théberge
Date :	2023-02-21

Accompagné par :	Sylvain Savoie
Date :	2023-02-21

Rapport d'opération de brûlage

# Dossier :	**993102**
Provenance :	**MRC Manicouagan**
Réception du signalement :	
Date de réception ou de repérage :	**2019-07-04**

Biens et équipements laissés à l'intérieur du bâtiment	
Si oui, liste	Vaisselles, chaudrons, ustensiles etc. (contenu des armoires)
	Meubles (décrire lesquels)

Biens meubles entreposés à proximité du bâtiment	
Si oui, liste des biens meubles	Lampe ou équipement d'éclairage
	Outil

Matières résiduelles suite au brûlage	
Si oui, description des matières résiduelles à récupérer	Tôle
	Poêle à bois / propane
Précisions	Rebut: 5m³

Commentaires généraux
Brûlage réalisé avec succès

Photos prises lors de l'opération







Brûlage effectuée par :	Mario Théberge
Date :	Original signé 024-03-12

Accompagné par :	Léo Semerdjian
Date :	2024-03-12

Rapport d'opération de brûlage

# Dossier :	**993110**
Provenance :	**BCD**
Réception du signalement :	**2023-05-03**
Date de réception ou de repérage :	**2023-05-03**

Biens et équipements laissés à l'intérieur du bâtiment	Non
Si oui, liste	

Biens meubles entreposés à proximité du bâtiment	Non
Si oui, liste des biens meubles	

Matières résiduelles suite au brûlage	Non
Si oui, description des matières résiduelles à récupérer	
Précisions	

Commentaires généraux

Photos prises lors de l'opération

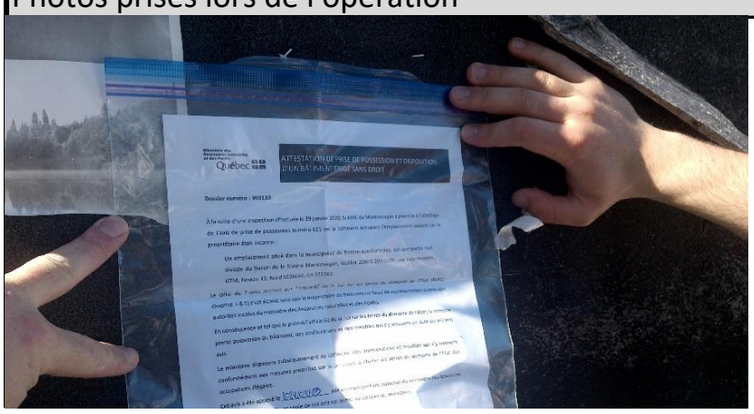





Brûlage effectuée par :	Mario Théberge
Date :	2024-03-13

Original signé

Accompagné par :	Léo Semerdjian
Date :	2024-03-13

Rapport d'opération de brûlage

# Dossier :	**993111**
Provenance :	**BCD**
Réception du signalement :	**2023-05-03**
Date de réception ou de repérage :	**2023-05-03**

Biens et équipements laissés à l'intérieur du bâtiment	Non
Si oui, liste	

Biens meubles entreposés à proximité du bâtiment	Oui
Si oui, liste des biens meubles	



Matières résiduelles suite au brûlage	Non
Si oui, description des matières résiduelles à récupérer	
Précisions	

Commentaires généraux

Photos prises lors de l'opération





Original signé

Brûlage effectuée par :	Mario Théberge
Date :	2024-03-13

Accompagné par :	Léo Semerdjian
Date :	2024-03-13

Rapport d'opération de brûlage

# Dossier :	**993116**
Provenance :	**BCD**
Réception du signalement :	**2023-05-03**
Date de réception ou de repérage :	**2023-05-03**

Biens et équipements laissés à l'intérieur du bâtiment	Non
Si oui, liste	

Biens meubles entreposés à proximité du bâtiment	Oui





Matières résiduelles suite au brûlage	Non
Si oui, description des matières résiduelles à récupérer	

Précisions	

Commentaires généraux

Photos prises lors de l'opération





Brûlage effectuée par :	Mario Théberge
Date :	Original signé 2024-03-13

Accompagné par :	Léo Semerdjian
Date :	2024-03-13

Rapport d'opération de brûlage

# Dossier :	**993116**
Provenance :	**BCD**
Réception du signalement :	**2023-05-03**
Date de réception ou de repérage :	**2023-05-03**

Biens et équipements laissés à l'intérieur du bâtiment	Non
Si oui, liste	

Biens meubles entreposés à proximité du bâtiment	Oui





Matières résiduelles suite au brûlage	Non
Si oui, description des matières résiduelles à récupérer	

Précisions	

Commentaires généraux

Photos prises lors de l'opération





Brûlage effectuée par :	Mario Théberge
Date :	Original signé 2024-03-13

Accompagné par :	Léo Semerdjian
Date :	2024-03-13

Rapport d'opération de brûlage

# Dossier :	**993135**
Provenance :	**BCD**
Réception du signalement :	**2023-02-28**
Date de réception ou de repérage :	**2023-02-28**

Biens et équipements laissés à l'intérieur du bâtiment	Non
Si oui, liste	

Biens meubles entreposés à proximité du bâtiment	Non
Si oui, liste des biens meubles	

Matières résiduelles suite au brûlage	Non
Si oui, description des matières résiduelles à récupérer	
Précisions	

Commentaires généraux
Brûlage effectué le 2024-02-22 10:42

Photos prises lors de l'opération





Original signé

Brûlage effectuée par :	Mario Théberge
Date :	2024-02-22

Accompagné par :	Lèo Semerdjian
Date :	2024-02-22

Rapport d'opération de brûlage

# Dossier :	**993141**
Provenance :	**MRC Manicouagan**
Réception du signalement :	
Date de réception ou de repérage :	**2021-06-09**

Biens et équipements laissés à l'intérieur du bâtiment	Non
Si oui, liste	

Biens meubles entreposés à proximité du bâtiment	Non
Si oui, liste des biens meubles	

Matières résiduelles suite au brûlage	Non
Si oui, description des matières résiduelles à récupérer	
Précisions	

Commentaires généraux
Brûlage réalisé avec succès

Photos prises lors de l'opération





Brûlage effectuée par :	Mario Théberge
Date :	2024-03-12

Original signé

Accompagné par :	Léo Semerdjian
Date :	2024-03-12

Rapport d'opération de brûlage

# Dossier :	**993142**
Provenance :	**BCD**
Réception du signalement :	**2023-05-03**
Date de réception ou de repérage :	**2023-05-03**

Biens et équipements laissés à l'intérieur du bâtiment	Non
Si oui, liste	

Biens meubles entreposés à proximité du bâtiment	Oui
Si oui, liste des biens meubles	



Matières résiduelles suite au brûlage	Non
Si oui, description des matières résiduelles à récupérer	

Précisions	

Commentaires généraux

Photos prises lors de l'opération

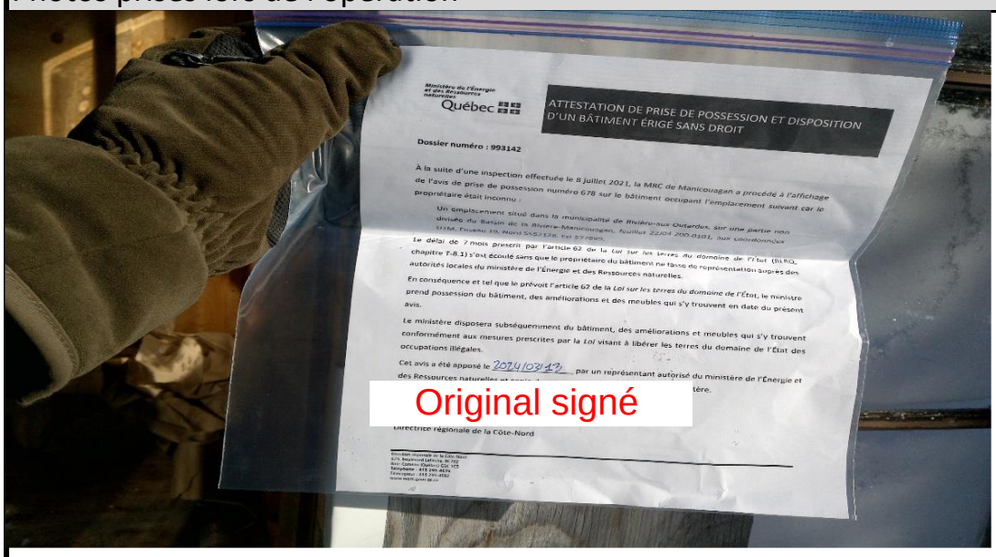



Original signé

Brûlage effectuée par :	Mario Théberge
Date :	2024-03-13

Accompagné par :	Léo Semerdjian
Date :	2024-03-13

Rapport d'opération de brûlage

# Dossier :	**993143**
Provenance :	**BCD**
Réception du signalement :	**2022-11-02**
Date de réception ou de repérage :	**2022-11-02**

Biens et équipements laissés à l'intérieur du bâtiment	Oui
Table de cuisine avec chaises	(contenu des armoires)
	Matelas et couvertures
	Meubles (décrire lesquels)

Biens meubles entreposés à proximité du bâtiment	Oui





Matières résiduelles suite au brûlage	Oui
Réservoir a huile	Tôle
	Fer

3 à 5 m³	

Commentaires généraux
Réservoir d'huile a chauffage avec fournaise défaient et laissés à l'extérieur.

Photos prises lors de l'opération

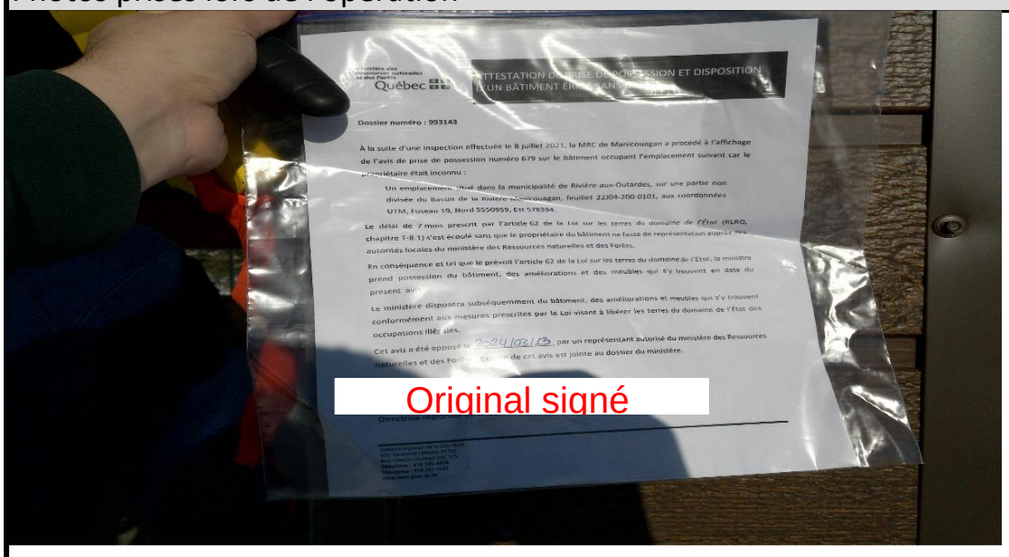



Brûlage effectuée par :	Mario Théberge
Date :	2024-03-13

Original signé

Accompagné par :	Léo Semerdjian
Date :	2024-03-13

Rapport d'opération de brûlage

# Dossier :	**993145**
Provenance :	**MRC Manicouagan**
Réception du signalement :	
Date de réception ou de repérage :	**2021-07-29**

Biens et équipements laissés à l'intérieur du bâtiment	Non
Si oui, liste	

Biens meubles entreposés à proximité du bâtiment	Non
Si oui, liste des biens meubles	

Matières résiduelles suite au brûlage	Non
Si oui, description des matières résiduelles à récupérer	
Précisions	

Commentaires généraux
Brûlage réalisé avec succès

Photos prises lors de l'opération





Brûlage effectuée par :	Mario Théberge
Date :	2024-03-12

Original signé

Accompagné par :	Léo Semerdjian
Date :	2024-03-12

Rapport d'opération de brûlage

# Dossier :	**993154**
Provenance :	**BCD**
Réception du signalement :	**2022-03-25**
Date de réception ou de repérage :	**2023-01-12**

Biens meubles entreposés à proximité du bâtiment	Non
Si oui, liste des biens meubles	

Matières résiduelles suite au brûlage	Non
Si oui, description des matières résiduelles à récupérer	
Précisions	

Commentaires généraux

Photos prises lors de l'opération

53-54





Original signé

Signature	
Brûlage effectuée par :	Mario Théberge
Date :	2023-03-29

Accompagné par :	Marion Auvret
Date :	2023-03-29

Rapport d'opération de brûlage

# Dossier :	**993158**
Provenance :	**BCD**
Réception du signalement :	**2022-09-23**
Date de réception ou de repérage :	**2022-09-26**

Biens meubles entreposés à proximité du bâtiment	Non
Si oui, liste des biens meubles	

Matières résiduelles suite au brûlage	Non
Si oui, description des matières résiduelles à récupérer	
Précisions	

Commentaires généraux

Photos prises lors de l'opération



Original signé



Original signé

Signature	
Brûlage effectuée par :	Mario Théberge
Date :	2023-03-29

Accompagné par :	Marion Auvret
Date :	2023-03-29

Rapport d'opération de brûlage

# Dossier :	**993178**
Provenance :	**MRC Manicouagan**
Réception du signalement :	
Date de réception ou de repérage :	**2022-01-27**

Biens et équipements laissés à l'intérieur du bâtiment	Non
Si oui, liste	

Biens meubles entreposés à proximité du bâtiment	Oui
Si oui, liste des biens meubles	Réservoir de propane

Matières résiduelles suite au brûlage	Oui
Si oui, description des matières résiduelles à récupérer	Autre (préciser)
Précisions	Revêtement d'aluminium: 3m³

Commentaires généraux
Brûlage réalisé avec succès

Photos prises lors de l'opération





Brûlage effectuée par :	Mario Théberge
Date :	2024-03-12

Original signé

Accompagné par :	Léo Semerdjian
Date :	2024-03-12

Rapport d'opération de brûlage

# Dossier :	**993199**
Provenance :	**BCD**
Réception du signalement :	**2023-02-28**
Date de réception ou de repérage :	**2023-02-28**

Biens et équipements laissés à l'intérieur du bâtiment	Non
Si oui, liste	

Biens meubles entreposés à proximité du bâtiment	Non
Si oui, liste des biens meubles	

Matières résiduelles suite au brûlage	Non
Si oui, description des matières résiduelles à récupérer	
Précisions	

Commentaires généraux
Brûlage effectué le 2024-02-22 10:42

Photos prises lors de l'opération







Original signé

Brûlage effectuée par :	Mario Théberge
Date :	2024-02-22

Accompagné par :	Lèo Semerdjian
Date :	2024-02-22

Rapport d'opération de brûlage

# Dossier :	**993203 00 001**
Provenance :	**MRC Manicouagan**
Réception du signalement :	**2023-02-24**
Date de réception ou de repérage :	**2022-07-06**

Biens meubles entreposés à proximité du bâtiment	
Si oui, liste des biens meubles	

Matières résiduelles suite au brûlage	
Si oui, description des matières résiduelles à récupérer	
Précisions	

Commentaires généraux
Restant de la structure verticale en bois

Photos prises lors de l'opération





Brûlage effectuée par :	Mario Théberge
Date :	2024-02-21

Accompagné par :	Léo Semerdjian
Date :	2024-02-21

Provenance
Citoyen (Internet - Formulaire en ligne)
Citoyen (téléphone)
Citoyen (courriel)
Repérage sur le terrain - MFFP
Repérage sur le terrain - MERN
Repérage sur le terrain - MRC

Réception du signalement
MERN - Centre de service du territoire public (CSTP)
MERN - Direction régionale
Municipalité régionale de comté (MRC)

Accessibilité
Automobile
Camionnette (2 roues motrices)
Camionnette (4 roues motrices)
Marche
Véhicule tout-terrain (VTT)
Motoneige
Hélicoptère
Avion
Bateau
Camion grue
Autre (préciser)

Type d'occupation
Abri
Camp
Chalet
Roulotte
Maison mobile sur roues
Maison mobile fixe
Véhicule motorisé désaffecté
Cache
Autobus
Structure de bois sans toit
Structure de métal
Roulotte de chantier
Autre (préciser)

Oui/Non
Oui
Non

Dépendance

Galerie
Remise
Fosse sèche
Hangar à bateau
Abri
Quai flottant
Quai permanent
Aucune
Autre (préciser)

Services
Eau
Éclairage
Chauffage
Autre (préciser)

Présence d'un lac ou d'un cours d'eau à proximité
Lac
Rivière
Milieu humide (étang, marécage)
Cours d’eau étiage permanent
Cours d’eau étiage non-permanent
Non
Autre (préciser)

Coordonnées géographiques
Degrés décimaux
Degré minute seconde

Coordonnées projetées
UTM
MTM

Biens meubles entreprosés à proximité du bâtiment
Batterie
Bidon d'essence
Bouteille d'huile
Canot / Bateau
Génératrice
Lampe ou équipement d'éclairage
Arme à feu
Poêle à bois
Poêle au propane
Réservoir de plastique
Réservoir de propane
Scie mécanique

Outil

Matière résiduelle à récupérer
Tôle
Toile
Fer
Outils
Électroménagers
Réservoir à propane
Poêle à bois / propane
Meubles
Déchets domestiques
Autre (préciser)

Nature des travaux à effectuer
Démantèlement d'un bâtiment
Récupération de matières résiduelles et nettoyage de site

Occupant connu
Oui (voir onglet **Identité de l'occupant**)
Non

Titre de civilité
Monsieur
Madame

Méthode de disposition
Brûlage
Démantèlement

Période de disposition
Printemps
Été
Automne
Hiver

Année
2021
2022
2023
2024
2025
2026
2027
2028
2029
2030

Rapport d'opération de brûlage

# Dossier :	**993204**
Provenance :	**BCD**
Réception du signalement :	**OSD**
Date de réception ou de repérage :	**2021-05-05**

Biens meubles entreposés à proximité du bâtiment	Non
Si oui, liste des biens meubles	

Matières résiduelles suite au brûlage	Non
Si oui, description des matières résiduelles à récupérer	
Précisions	

Commentaires généraux

Photos prises lors de l'opération







Brûlage effectuée par :	Carl Tremblay
Date :	2022-01-25

Accompagné par :	Eric Maltais
Date :	2022-01-25

Provenance
Citoyen (Internet - Formulaire en ligne)
Citoyen (téléphone)
Citoyen (courriel)
Repérage sur le terrain - MFFP
Repérage sur le terrain - MERN
Repérage sur le terrain - MRC

Réception du signalement
MERN - Centre de service du territoire public (CSTP)
MERN - Direction régionale
Municipalité régionale de comté (MRC)

Accessibilité
Automobile
Camionnette (2 roues motrices)
Camionnette (4 roues motrices)
Marche
Véhicule tout-terrain (VTT)
Motoneige
Hélicoptère
Avion
Bateau
Camion grue
Autre (préciser)

Type d'occupation
Abri
Camp
Chalet
Roulotte
Maison mobile sur roues
Maison mobile fixe
Véhicule motorisé désaffecté
Cache
Autobus
Structure de bois sans toit
Structure de métal
Roulotte de chantier
Autre (préciser)

Oui/Non
Oui
Non

Dépendance

Galerie
Remise
Fosse sèche
Hangar à bateau
Abri
Quai flottant
Quai permanent
Aucune
Autre (préciser)

Services
Eau
Éclairage
Chauffage
Autre (préciser)

Présence d'un lac ou d'un cours d'eau à proximité
Lac
Rivière
Milieu humide (étang, marécage)
Cours d’eau étiage permanent
Cours d’eau étiage non-permanent
Non
Autre (préciser)

Coordonnées géographiques
Degrés décimaux
Degré minute seconde

Coordonnées projetées
UTM
MTM

Biens meubles entreprosés à proximité du bâtiment
Batterie
Bidon d'essence
Bouteille d'huile
Génératrice
Lampe ou équipement d'éclairage
Arme à feu
Poêle à bois
Poêle au propane
Réservoir de plastique
Réservoir de propane
Scie mécanique
Outil

Matière résiduelle à récupérer
Tôle
Toile
Fer
Déchet domestique
Autre (préciser)

Nature des travaux à effectuer
Démantèlement d'un bâtiment
Récupération de matières résiduelles et nettoyage de site

Occupant connu
Oui (voir onglet **Identité de l'occupant**)
Non

Titre de civilité
Monsieur
Madame

Méthode de disposition
Brûlage
Démantèlement

Période de disposition
Printemps
Été
Automne
Hiver

Année
2021
2022
2023
2024
2025
2026
2027
2028
2029
2030

Rapport d'opération de brûlage

# Dossier :	**993205 00 001**
Provenance :	**MRC Manicouagan**
Réception du signalement :	**2023-02-24**
Date de réception ou de repérage :	**2022-07-06**

Biens meubles entreposés à proximité du bâtiment	
Si oui, liste des biens meubles	Poêle au propane

Matières résiduelles suite au brûlage	
Si oui, description des matières résiduelles à récupérer	Autre (préciser)
Précisions	agglos

Commentaires généraux

Photos prises lors de l'opération





Brûlage effectuée par :	Mario Théberge
Date :	2024-02-21

Accompagné par :	Léo Semerdjian
Date :	2024-02-21

Provenance
Citoyen (Internet - Formulaire en ligne)
Citoyen (téléphone)
Citoyen (courriel)
Repérage sur le terrain - MFFP
Repérage sur le terrain - MERN
Repérage sur le terrain - MRC

Réception du signalement
MERN - Centre de service du territoire public (CSTP)
MERN - Direction régionale
Municipalité régionale de comté (MRC)

Accessibilité
Automobile
Camionnette (2 roues motrices)
Camionnette (4 roues motrices)
Marche
Véhicule tout-terrain (VTT)
Motoneige
Hélicoptère
Avion
Bateau
Camion grue
Autre (préciser)

Type d'occupation
Abri
Camp
Chalet
Roulotte
Maison mobile sur roues
Maison mobile fixe
Véhicule motorisé désaffecté
Cache
Autobus
Structure de bois sans toit
Structure de métal
Roulotte de chantier
Autre (préciser)

Oui/Non
Oui
Non

Dépendance

Galerie
Remise
Fosse sèche
Hangar à bateau
Abri
Quai flottant
Quai permanent
Aucune
Autre (préciser)

Services
Eau
Éclairage
Chauffage
Autre (préciser)

Présence d'un lac ou d'un cours d'eau à proximité
Lac
Rivière
Milieu humide (étang, marécage)
Cours d’eau étiage permanent
Cours d’eau étiage non-permanent
Non
Autre (préciser)

Coordonnées géographiques
Degrés décimaux
Degré minute seconde

Coordonnées projetées
UTM
MTM

Biens meubles entreprosés à proximité du bâtiment
Batterie
Bidon d'essence
Bouteille d'huile
Canot / Bateau
Génératrice
Lampe ou équipement d'éclairage
Arme à feu
Poêle à bois
Poêle au propane
Réservoir de plastique
Réservoir de propane
Scie mécanique

Outil

Matière résiduelle à récupérer
Tôle
Toile
Fer
Outils
Électroménagers
Réservoir à propane
Poêle à bois / propane
Meubles
Déchets domestiques
Autre (préciser)

Nature des travaux à effectuer
Démantèlement d'un bâtiment
Récupération de matières résiduelles et nettoyage de site

Occupant connu
Oui (voir onglet **Identité de l'occupant**)
Non

Titre de civilité
Monsieur
Madame

Méthode de disposition
Brûlage
Démantèlement

Période de disposition
Printemps
Été
Automne
Hiver

Année
2021
2022
2023
2024
2025
2026
2027
2028
2029
2030

Rapport d'opération de brûlage

# Dossier :	**993205**
Provenance :	**BCD**
Réception du signalement :	**OSD**
Date de réception ou de repérage :	**2021-05-04**

Biens meubles entreposés à proximité du bâtiment	Non
Si oui, liste des biens meubles	

Matières résiduelles suite au brûlage	Non
Si oui, description des matières résiduelles à récupérer	
Précisions	

Commentaires généraux

Photos prises lors de l'opération









Brûlage effectuée par :	Carl Tremblay
Date :	2022-01-26

Accompagné par :	Eric Maltais
Date :	2022-01-26

Provenance
Citoyen (Internet - Formulaire en ligne)
Citoyen (téléphone)
Citoyen (courriel)
Repérage sur le terrain - MFFP
Repérage sur le terrain - MERN
Repérage sur le terrain - MRC

Réception du signalement
MERN - Centre de service du territoire public (CSTP)
MERN - Direction régionale
Municipalité régionale de comté (MRC)

Accessibilité
Automobile
Camionnette (2 roues motrices)
Camionnette (4 roues motrices)
Marche
Véhicule tout-terrain (VTT)
Motoneige
Hélicoptère
Avion
Bateau
Camion grue
Autre (préciser)

Type d'occupation
Abri
Camp
Chalet
Roulotte
Maison mobile sur roues
Maison mobile fixe
Véhicule motorisé désaffecté
Cache
Autobus
Structure de bois sans toit
Structure de métal
Roulotte de chantier
Autre (préciser)

Oui/Non
Oui
Non

Dépendance

Galerie
Remise
Fosse sèche
Hangar à bateau
Abri
Quai flottant
Quai permanent
Aucune
Autre (préciser)

Services
Eau
Éclairage
Chauffage
Autre (préciser)

Présence d'un lac ou d'un cours d'eau à proximité
Lac
Rivière
Milieu humide (étang, marécage)
Cours d’eau étiage permanent
Cours d’eau étiage non-permanent
Non
Autre (préciser)

Coordonnées géographiques
Degrés décimaux
Degré minute seconde

Coordonnées projetées
UTM
MTM

Biens meubles entreprosés à proximité du bâtiment
Batterie
Bidon d'essence
Bouteille d'huile
Génératrice
Lampe ou équipement d'éclairage
Arme à feu
Poêle à bois
Poêle au propane
Réservoir de plastique
Réservoir de propane
Scie mécanique
Outil

Matière résiduelle à récupérer
Tôle
Toile
Fer
Déchet domestique
Autre (préciser)

Nature des travaux à effectuer
Démantèlement d'un bâtiment
Récupération de matières résiduelles et nettoyage de site

Occupant connu
Oui (voir onglet **Identité de l'occupant**)
Non

Titre de civilité
Monsieur
Madame

Méthode de disposition
Brûlage
Démantèlement

Période de disposition
Printemps
Été
Automne
Hiver

Année
2021
2022
2023
2024
2025
2026
2027
2028
2029
2030

Rapport d'opération de brûlage

# Dossier :	**993206**
Provenance :	**BCD**
Réception du signalement :	**OSD**
Date de réception ou de repérage :	**2021-05-04**

Biens meubles entreposés à proximité du bâtiment	Non
Si oui, liste des biens meubles	

Matières résiduelles suite au brûlage	Non
Si oui, description des matières résiduelles à récupérer	
Précisions	

Commentaires généraux

Photos prises lors de l'opération







Brûlage effectuée par :	Carl Tremblay
Date :	2022-01-26

Accompagné par :	Eric Maltais
Date :	2022-01-26

Provenance
Citoyen (Internet - Formulaire en ligne)
Citoyen (téléphone)
Citoyen (courriel)
Repérage sur le terrain - MFFP
Repérage sur le terrain - MERN
Repérage sur le terrain - MRC

Réception du signalement
MERN - Centre de service du territoire public (CSTP)
MERN - Direction régionale
Municipalité régionale de comté (MRC)

Accessibilité
Automobile
Camionnette (2 roues motrices)
Camionnette (4 roues motrices)
Marche
Véhicule tout-terrain (VTT)
Motoneige
Hélicoptère
Avion
Bateau
Camion grue
Autre (préciser)

Type d'occupation
Abri
Camp
Chalet
Roulotte
Maison mobile sur roues
Maison mobile fixe
Véhicule motorisé désaffecté
Cache
Autobus
Structure de bois sans toit
Structure de métal
Roulotte de chantier
Autre (préciser)

Oui/Non
Oui
Non

Dépendance

Galerie
Remise
Fosse sèche
Hangar à bateau
Abri
Quai flottant
Quai permanent
Aucune
Autre (préciser)

Services
Eau
Éclairage
Chauffage
Autre (préciser)

Présence d'un lac ou d'un cours d'eau à proximité
Lac
Rivière
Milieu humide (étang, marécage)
Cours d’eau étiage permanent
Cours d’eau étiage non-permanent
Non
Autre (préciser)

Coordonnées géographiques
Degrés décimaux
Degré minute seconde

Coordonnées projetées
UTM
MTM

Biens meubles entreprosés à proximité du bâtiment
Batterie
Bidon d'essence
Bouteille d'huile
Génératrice
Lampe ou équipement d'éclairage
Arme à feu
Poêle à bois
Poêle au propane
Réservoir de plastique
Réservoir de propane
Scie mécanique
Outil

Matière résiduelle à récupérer
Tôle
Toile
Fer
Déchet domestique
Autre (préciser)

Nature des travaux à effectuer
Démantèlement d'un bâtiment
Récupération de matières résiduelles et nettoyage de site

Occupant connu
Oui (voir onglet **Identité de l'occupant**)
Non

Titre de civilité
Monsieur
Madame

Méthode de disposition
Brûlage
Démantèlement

Période de disposition
Printemps
Été
Automne
Hiver

Année
2021
2022
2023
2024
2025
2026
2027
2028
2029
2030

Rapport d'opération de brûlage

# Dossier :	**993206 00 001**
Provenance :	**MRC Manicouagan**
Réception du signalement :	**2023-02-24**
Date de réception ou de repérage :	**2022-07-06**

Biens meubles entreposés à proximité du bâtiment	
Si oui, liste des biens meubles	

Matières résiduelles suite au brûlage	
Si oui, description des matières résiduelles à récupérer	
Précisions	

Commentaires généraux

Photos prises lors de l'opération





Brûlage effectuée par :	Mario Théberge
Date :	2024-02-21

Accompagné par :	Léo Semerdjian
Date :	2024-02-21

Provenance
Citoyen (Internet - Formulaire en ligne)
Citoyen (téléphone)
Citoyen (courriel)
Repérage sur le terrain - MFFP
Repérage sur le terrain - MERN
Repérage sur le terrain - MRC

Réception du signalement
MERN - Centre de service du territoire public (CSTP)
MERN - Direction régionale
Municipalité régionale de comté (MRC)

Accessibilité
Automobile
Camionnette (2 roues motrices)
Camionnette (4 roues motrices)
Marche
Véhicule tout-terrain (VTT)
Motoneige
Hélicoptère
Avion
Bateau
Camion grue
Autre (préciser)

Type d'occupation
Abri
Camp
Chalet
Roulotte
Maison mobile sur roues
Maison mobile fixe
Véhicule motorisé désaffecté
Cache
Autobus
Structure de bois sans toit
Structure de métal
Roulotte de chantier
Autre (préciser)

Oui/Non
Oui
Non

Dépendance

Galerie
Remise
Fosse sèche
Hangar à bateau
Abri
Quai flottant
Quai permanent
Aucune
Autre (préciser)

Services
Eau
Éclairage
Chauffage
Autre (préciser)

Présence d'un lac ou d'un cours d'eau à proximité
Lac
Rivière
Milieu humide (étang, marécage)
Cours d’eau étiage permanent
Cours d’eau étiage non-permanent
Non
Autre (préciser)

Coordonnées géographiques
Degrés décimaux
Degré minute seconde

Coordonnées projetées
UTM
MTM

Biens meubles entreprosés à proximité du bâtiment
Batterie
Bidon d'essence
Bouteille d'huile
Canot / Bateau
Génératrice
Lampe ou équipement d'éclairage
Arme à feu
Poêle à bois
Poêle au propane
Réservoir de plastique
Réservoir de propane
Scie mécanique

Outil

Matière résiduelle à récupérer
Tôle
Toile
Fer
Outils
Électroménagers
Réservoir à propane
Poêle à bois / propane
Meubles
Déchets domestiques
Autre (préciser)

Nature des travaux à effectuer
Démantèlement d'un bâtiment
Récupération de matières résiduelles et nettoyage de site

Occupant connu
Oui (voir onglet **Identité de l'occupant**)
Non

Titre de civilité
Monsieur
Madame

Méthode de disposition
Brûlage
Démantèlement

Période de disposition
Printemps
Été
Automne
Hiver

Année
2021
2022
2023
2024
2025
2026
2027
2028
2029
2030

Rapport d'opération de brûlage

# Dossier :	**993207**
Provenance :	**BCD**
Réception du signalement :	**OSD**
Date de réception ou de repérage :	**2021-05-05**

Biens meubles entreposés à proximité du bâtiment	Non
Si oui, liste des biens meubles	

Matières résiduelles suite au brûlage	Non
Si oui, description des matières résiduelles à récupérer	
Précisions	

Commentaires généraux

Photos prises lors de l'opération









Brûlage effectuée par :	Carl Tremblay
Date :	2022-01-26

Accompagné par :	Eric Maltais
Date :	2022-01-26

Provenance
Citoyen (Internet - Formulaire en ligne)
Citoyen (téléphone)
Citoyen (courriel)
Repérage sur le terrain - MFFP
Repérage sur le terrain - MERN
Repérage sur le terrain - MRC

Réception du signalement
MERN - Centre de service du territoire public (CSTP)
MERN - Direction régionale
Municipalité régionale de comté (MRC)

Accessibilité
Automobile
Camionnette (2 roues motrices)
Camionnette (4 roues motrices)
Marche
Véhicule tout-terrain (VTT)
Motoneige
Hélicoptère
Avion
Bateau
Camion grue
Autre (préciser)

Type d'occupation
Abri
Camp
Chalet
Roulotte
Maison mobile sur roues
Maison mobile fixe
Véhicule motorisé désaffecté
Cache
Autobus
Structure de bois sans toit
Structure de métal
Roulotte de chantier
Autre (préciser)

Oui/Non
Oui
Non

Dépendance

Galerie
Remise
Fosse sèche
Hangar à bateau
Abri
Quai flottant
Quai permanent
Aucune
Autre (préciser)

Services
Eau
Éclairage
Chauffage
Autre (préciser)

Présence d'un lac ou d'un cours d'eau à proximité
Lac
Rivière
Milieu humide (étang, marécage)
Cours d’eau étiage permanent
Cours d’eau étiage non-permanent
Non
Autre (préciser)

Coordonnées géographiques
Degrés décimaux
Degré minute seconde

Coordonnées projetées
UTM
MTM

Biens meubles entreprosés à proximité du bâtiment
Batterie
Bidon d'essence
Bouteille d'huile
Génératrice
Lampe ou équipement d'éclairage
Arme à feu
Poêle à bois
Poêle au propane
Réservoir de plastique
Réservoir de propane
Scie mécanique
Outil

Matière résiduelle à récupérer
Tôle
Toile
Fer
Déchet domestique
Autre (préciser)

Nature des travaux à effectuer
Démantèlement d'un bâtiment
Récupération de matières résiduelles et nettoyage de site

Occupant connu
Oui (voir onglet **Identité de l'occupant**)
Non

Titre de civilité
Monsieur
Madame

Méthode de disposition
Brûlage
Démantèlement

Période de disposition
Printemps
Été
Automne
Hiver

Année
2021
2022
2023
2024
2025
2026
2027
2028
2029
2030

Rapport d'opération de brûlage

# Dossier :	**993211**
Provenance :	**BCD**
Réception du signalement :	**OSD**
Date de réception ou de repérage :	**2021-05-05**

Biens meubles entreposés à proximité du bâtiment	Non
Si oui, liste des biens meubles	

Matières résiduelles suite au brûlage	Non
Si oui, description des matières résiduelles à récupérer	
Précisions	

Commentaires généraux

Photos prises lors de l'opération

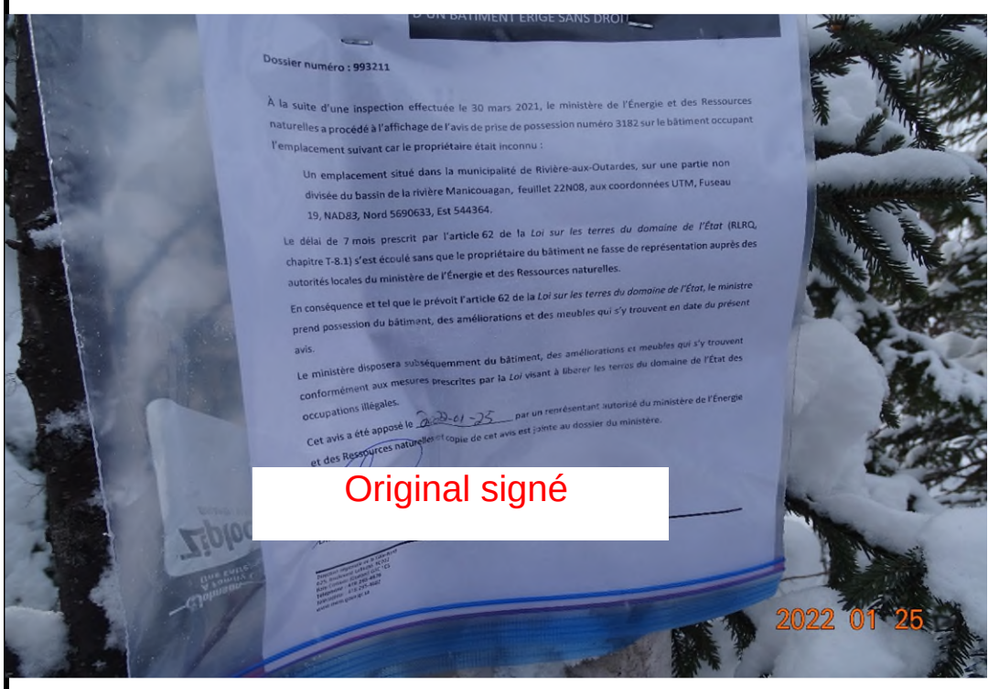







Brûlage effectuée par :	Carl Tremblay
Date :	2022-01-25

Accompagné par :	Eric Maltais
Date :	2022-01-25

Provenance
Citoyen (Internet - Formulaire en ligne)
Citoyen (téléphone)
Citoyen (courriel)
Repérage sur le terrain - MFFP
Repérage sur le terrain - MERN
Repérage sur le terrain - MRC

Réception du signalement
MERN - Centre de service du territoire public (CSTP)
MERN - Direction régionale
Municipalité régionale de comté (MRC)

Accessibilité
Automobile
Camionnette (2 roues motrices)
Camionnette (4 roues motrices)
Marche
Véhicule tout-terrain (VTT)
Motoneige
Hélicoptère
Avion
Bateau
Camion grue
Autre (préciser)

Type d'occupation
Abri
Camp
Chalet
Roulotte
Maison mobile sur roues
Maison mobile fixe
Véhicule motorisé désaffecté
Cache
Autobus
Structure de bois sans toit
Structure de métal
Roulotte de chantier
Autre (préciser)

Oui/Non
Oui
Non

Dépendance

Galerie
Remise
Fosse sèche
Hangar à bateau
Abri
Quai flottant
Quai permanent
Aucune
Autre (préciser)

Services
Eau
Éclairage
Chauffage
Autre (préciser)

Présence d'un lac ou d'un cours d'eau à proximité
Lac
Rivière
Milieu humide (étang, marécage)
Cours d’eau étiage permanent
Cours d’eau étiage non-permanent
Non
Autre (préciser)

Coordonnées géographiques
Degrés décimaux
Degré minute seconde

Coordonnées projetées
UTM
MTM

Biens meubles entreprosés à proximité du bâtiment
Batterie
Bidon d'essence
Bouteille d'huile
Génératrice
Lampe ou équipement d'éclairage
Arme à feu
Poêle à bois
Poêle au propane
Réservoir de plastique
Réservoir de propane
Scie mécanique
Outil

Matière résiduelle à récupérer
Tôle
Toile
Fer
Déchet domestique
Autre (préciser)

Nature des travaux à effectuer
Démantèlement d'un bâtiment
Récupération de matières résiduelles et nettoyage de site

Occupant connu
Oui (voir onglet **Identité de l'occupant**)
Non

Titre de civilité
Monsieur
Madame

Méthode de disposition
Brûlage
Démantèlement

Période de disposition
Printemps
Été
Automne
Hiver

Année
2021
2022
2023
2024
2025
2026
2027
2028
2029
2030

Rapport d'opération de brûlage

# Dossier :	**993212**
Provenance :	**BCD**
Réception du signalement :	**OSD**
Date de réception ou de repérage :	**2021-05-05**

Biens meubles entreposés à proximité du bâtiment	Non
Si oui, liste des biens meubles	

Matières résiduelles suite au brûlage	Non
Si oui, description des matières résiduelles à récupérer	
Précisions	

Commentaires généraux

Photos prises lors de l'opération









Brûlage effectuée par :	Carl Tremblay
Date :	2022-01-25

Accompagné par :	Eric Maltais
Date :	2022-01-25

Provenance
Citoyen (Internet - Formulaire en ligne)
Citoyen (téléphone)
Citoyen (courriel)
Repérage sur le terrain - MFFP
Repérage sur le terrain - MERN
Repérage sur le terrain - MRC

Réception du signalement
MERN - Centre de service du territoire public (CSTP)
MERN - Direction régionale
Municipalité régionale de comté (MRC)

Accessibilité
Automobile
Camionnette (2 roues motrices)
Camionnette (4 roues motrices)
Marche
Véhicule tout-terrain (VTT)
Motoneige
Hélicoptère
Avion
Bateau
Camion grue
Autre (préciser)

Type d'occupation
Abri
Camp
Chalet
Roulotte
Maison mobile sur roues
Maison mobile fixe
Véhicule motorisé désaffecté
Cache
Autobus
Structure de bois sans toit
Structure de métal
Roulotte de chantier
Autre (préciser)

Oui/Non
Oui
Non

Dépendance

Galerie
Remise
Fosse sèche
Hangar à bateau
Abri
Quai flottant
Quai permanent
Aucune
Autre (préciser)

Services
Eau
Éclairage
Chauffage
Autre (préciser)

Présence d'un lac ou d'un cours d'eau à proximité
Lac
Rivière
Milieu humide (étang, marécage)
Cours d’eau étiage permanent
Cours d’eau étiage non-permanent
Non
Autre (préciser)

Coordonnées géographiques
Degrés décimaux
Degré minute seconde

Coordonnées projetées
UTM
MTM

Biens meubles entreprosés à proximité du bâtiment
Batterie
Bidon d'essence
Bouteille d'huile
Génératrice
Lampe ou équipement d'éclairage
Arme à feu
Poêle à bois
Poêle au propane
Réservoir de plastique
Réservoir de propane
Scie mécanique
Outil

Matière résiduelle à récupérer
Tôle
Toile
Fer
Déchet domestique
Autre (préciser)

Nature des travaux à effectuer
Démantèlement d'un bâtiment
Récupération de matières résiduelles et nettoyage de site

Occupant connu
Oui (voir onglet **Identité de l'occupant**)
Non

Titre de civilité
Monsieur
Madame

Méthode de disposition
Brûlage
Démantèlement

Période de disposition
Printemps
Été
Automne
Hiver

Année
2021
2022
2023
2024
2025
2026
2027
2028
2029
2030

Rapport d'opération de brûlage

# Dossier :	**993214**
Provenance :	**BCD**
Réception du signalement :	**OSD**
Date de réception ou de repérage :	**2021-05-05**

Biens meubles entreposés à proximité du bâtiment	Non
Si oui, liste des biens meubles	

Matières résiduelles suite au brûlage	Non
Si oui, description des matières résiduelles à récupérer	
Précisions	

Commentaires généraux

Photos prises lors de l'opération







Brûlage effectuée par :	Carl Tremblay
Date :	2022-01-25

Accompagné par :	Eric Maltais
Date :	2022-01-25

Provenance
Citoyen (Internet - Formulaire en ligne)
Citoyen (téléphone)
Citoyen (courriel)
Repérage sur le terrain - MFFP
Repérage sur le terrain - MERN
Repérage sur le terrain - MRC

Réception du signalement
MERN - Centre de service du territoire public (CSTP)
MERN - Direction régionale
Municipalité régionale de comté (MRC)

Accessibilité
Automobile
Camionnette (2 roues motrices)
Camionnette (4 roues motrices)
Marche
Véhicule tout-terrain (VTT)
Motoneige
Hélicoptère
Avion
Bateau
Camion grue
Autre (préciser)

Type d'occupation
Abri
Camp
Chalet
Roulotte
Maison mobile sur roues
Maison mobile fixe
Véhicule motorisé désaffecté
Cache
Autobus
Structure de bois sans toit
Structure de métal
Roulotte de chantier
Autre (préciser)

Oui/Non
Oui
Non

Dépendance

Galerie
Remise
Fosse sèche
Hangar à bateau
Abri
Quai flottant
Quai permanent
Aucune
Autre (préciser)

Services
Eau
Éclairage
Chauffage
Autre (préciser)

Présence d'un lac ou d'un cours d'eau à proximité
Lac
Rivière
Milieu humide (étang, marécage)
Cours d’eau étiage permanent
Cours d’eau étiage non-permanent
Non
Autre (préciser)

Coordonnées géographiques
Degrés décimaux
Degré minute seconde

Coordonnées projetées
UTM
MTM

Biens meubles entreprosés à proximité du bâtiment
Batterie
Bidon d'essence
Bouteille d'huile
Génératrice
Lampe ou équipement d'éclairage
Arme à feu
Poêle à bois
Poêle au propane
Réservoir de plastique
Réservoir de propane
Scie mécanique
Outil

Matière résiduelle à récupérer
Tôle
Toile
Fer
Déchet domestique
Autre (préciser)

Nature des travaux à effectuer
Démantèlement d'un bâtiment
Récupération de matières résiduelles et nettoyage de site

Occupant connu
Oui (voir onglet **Identité de l'occupant**)
Non

Titre de civilité
Monsieur
Madame

Méthode de disposition
Brûlage
Démantèlement

Période de disposition
Printemps
Été
Automne
Hiver

Année
2021
2022
2023
2024
2025
2026
2027
2028
2029
2030

Rapport d'opération de brûlage

# Dossier :	**994202**
Provenance :	**BCD**
Réception du signalement :	
Date de réception ou de repérage :	**2021-05-05**

Biens meubles entreposés à proximité du bâtiment	Non
Si oui, liste des biens meubles	

Matières résiduelles suite au brûlage	Non
Si oui, description des matières résiduelles à récupérer	
Précisions	

Commentaires généraux

Photos prises lors de l'opération

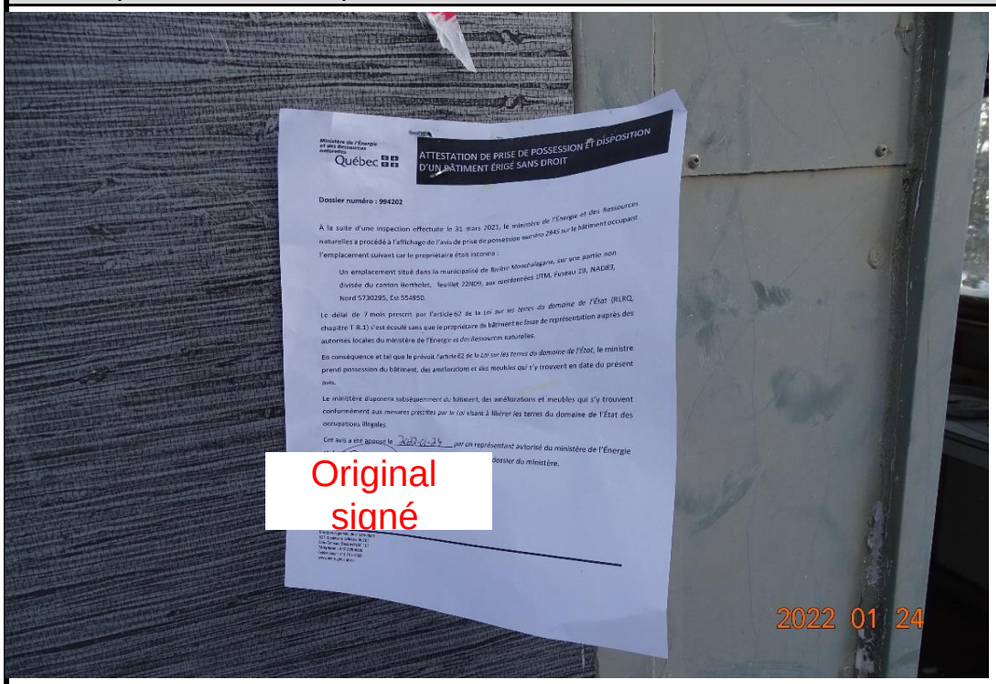




2022 01 24


2022 01 24


2022 01 24

Signature	Original signé
Brûlage effectuée par :	Carl Tremblay
Date :	2022-01-24

Accompagné par :	Eric Maltais
Date :	2022-01-24

Rapport d'opération de brûlage

# Dossier :	**993204 00 001**
Provenance :	**MRC Manicouagan**
Réception du signalement :	**2023-02-24**
Date de réception ou de repérage :	**2022-07-06**

Biens meubles entreposés à proximité du bâtiment	
Si oui, liste des biens meubles	

Matières résiduelles suite au brûlage	
Si oui, description des matières résiduelles à récupérer	Fer
Précisions	

Commentaires généraux
Reste une structure en métal

Photos prises lors de l'opération





Brûlage effectuée par :	Mario Théberge
Date :	2024-02-21

Accompagné par :	Léo Semerdjian
Date :	2024-02-21

Provenance
Citoyen (Internet - Formulaire en ligne)
Citoyen (téléphone)
Citoyen (courriel)
Repérage sur le terrain - MFFP
Repérage sur le terrain - MERN
Repérage sur le terrain - MRC

Réception du signalement
MERN - Centre de service du territoire public (CSTP)
MERN - Direction régionale
Municipalité régionale de comté (MRC)

Accessibilité
Automobile
Camionnette (2 roues motrices)
Camionnette (4 roues motrices)
Marche
Véhicule tout-terrain (VTT)
Motoneige
Hélicoptère
Avion
Bateau
Camion grue
Autre (préciser)

Type d'occupation
Abri
Camp
Chalet
Roulotte
Maison mobile sur roues
Maison mobile fixe
Véhicule motorisé désaffecté
Cache
Autobus
Structure de bois sans toit
Structure de métal
Roulotte de chantier
Autre (préciser)

Oui/Non
Oui
Non

Dépendance

Galerie
Remise
Fosse sèche
Hangar à bateau
Abri
Quai flottant
Quai permanent
Aucune
Autre (préciser)

Services
Eau
Éclairage
Chauffage
Autre (préciser)

Présence d'un lac ou d'un cours d'eau à proximité
Lac
Rivière
Milieu humide (étang, marécage)
Cours d’eau étiage permanent
Cours d’eau étiage non-permanent
Non
Autre (préciser)

Coordonnées géographiques
Degrés décimaux
Degré minute seconde

Coordonnées projetées
UTM
MTM

Biens meubles entreprosés à proximité du bâtiment
Batterie
Bidon d'essence
Bouteille d'huile
Canot / Bateau
Génératrice
Lampe ou équipement d'éclairage
Arme à feu
Poêle à bois
Poêle au propane
Réservoir de plastique
Réservoir de propane
Scie mécanique

Outil

Matière résiduelle à récupérer
Tôle
Toile
Fer
Outils
Électroménagers
Réservoir à propane
Poêle à bois / propane
Meubles
Déchets domestiques
Autre (préciser)

Nature des travaux à effectuer
Démantèlement d'un bâtiment
Récupération de matières résiduelles et nettoyage de site

Occupant connu
Oui (voir onglet **Identité de l'occupant**)
Non

Titre de civilité
Monsieur
Madame

Méthode de disposition
Brûlage
Démantèlement

Période de disposition
Printemps
Été
Automne
Hiver

Année
2021
2022
2023
2024
2025
2026
2027
2028
2029
2030