

PAR COURRIEL

Le 30 mars 2026

DEMANDEUR

V/Réf. : 02501283.002

N/Réf. : 202603-62

Objet : Demande d'accès à l'information

Monsieur,

Nous faisons suite à votre demande d'accès à l'information, reçue le 18 mars 2026.

La recherche a permis de repérer des documents concernant votre demande qui vous sont accessibles. Vous les trouverez ci-joint.

Afin que vous puissiez également consulter les droits exclusifs d'exploration couvrant le territoire visé par votre demande, nous vous joignons un guide expliquant comment effectuer des recherches à partir de la carte interactive GESTIM.

Nous vous indiquons que vous pouvez demander à la Commission d'accès à l'information de réviser cette décision. Vous trouverez ci-joint une note explicative concernant l'exercice de ce recours.

Veuillez agréer, Monsieur, l'expression de nos sentiments les meilleurs.

La responsable de l'accès à l'information,

Original signé par

Matilde Thérroux-Lemay

p. j. 3

VOICI COMMENT EFFECTUER DES RECHERCHES À PARTIR DE LA CARTE INTERACTIVE DU SITE GESTIM.

Accéder au site de GESTIM en cliquant le lien suivant :

https://gestim.mines.gouv.qc.ca/MRN_GestimP_Presentation/ODM02101_login.aspx

Une fois dans le site, accéder aux fonctions de recherches gratuitement en cliquant sur :

» Consultation gratuite du registre

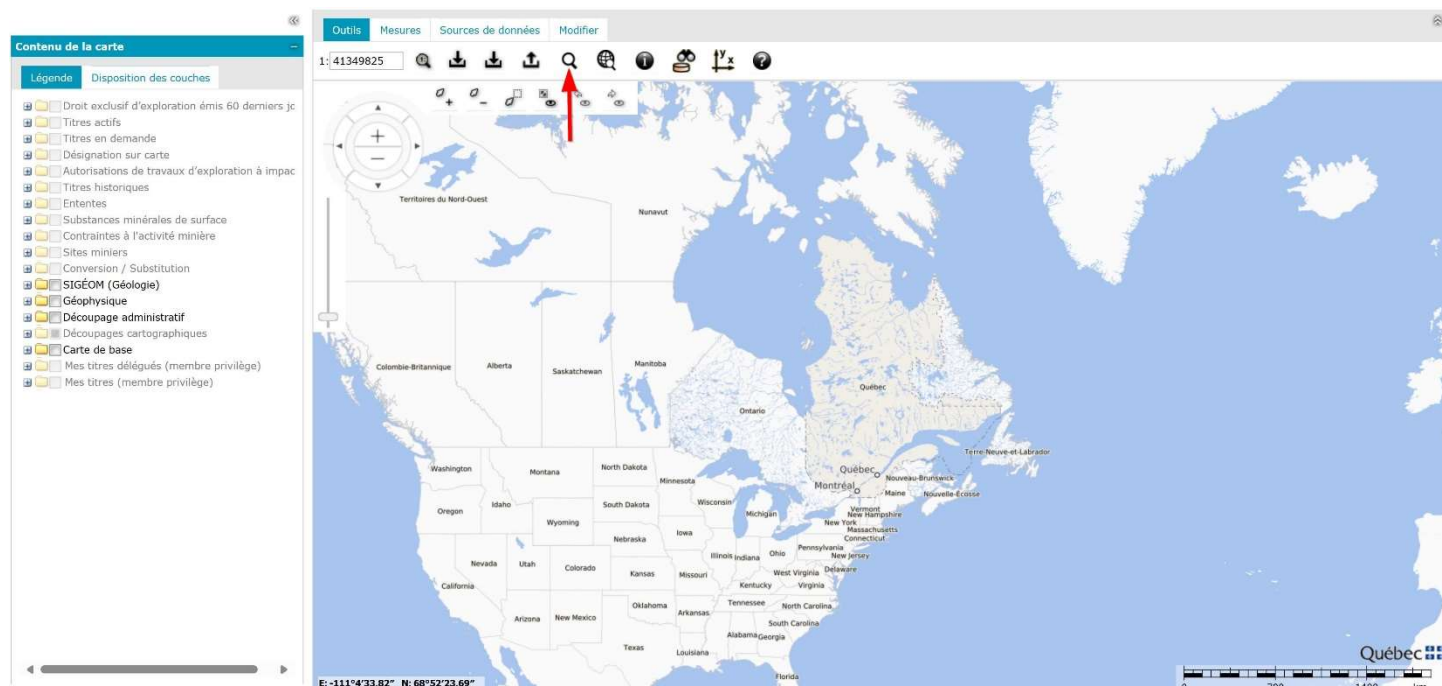
J'accepte

Il faut accepter les conditions d'utilisation.

Pour accéder à la carte interactive de GESTIM, vous devez cliquer sur Consultation du registre, puis sur Carte, dans le menu de GESTIM. Notez que la carte peut prendre quelques secondes à se télécharger.

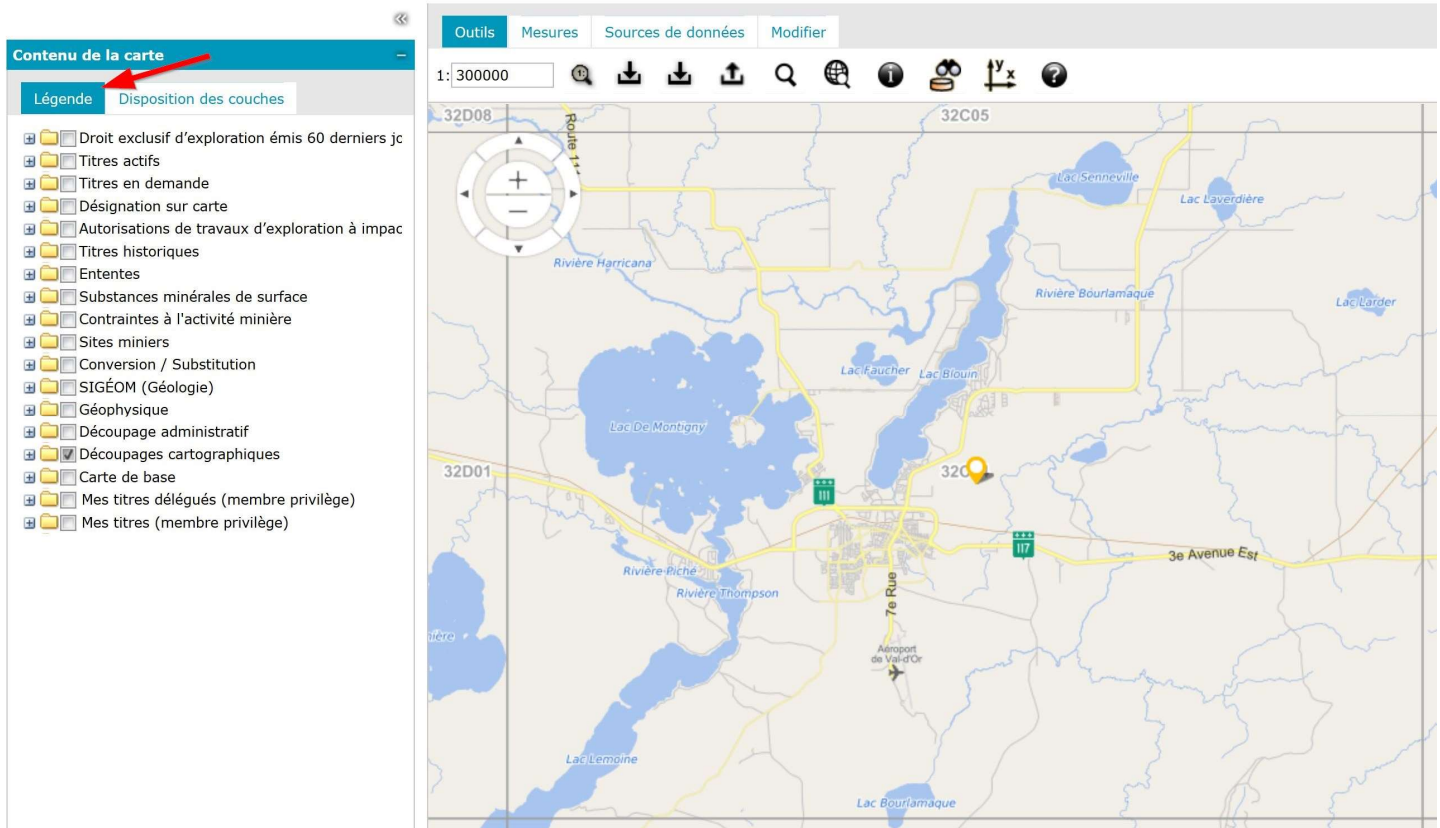


Pour déterminer un territoire précis, vous devez utiliser l'outil Recherche et localisation (icône représentant une loupe) dans la barre d'outils au haut de la carte.

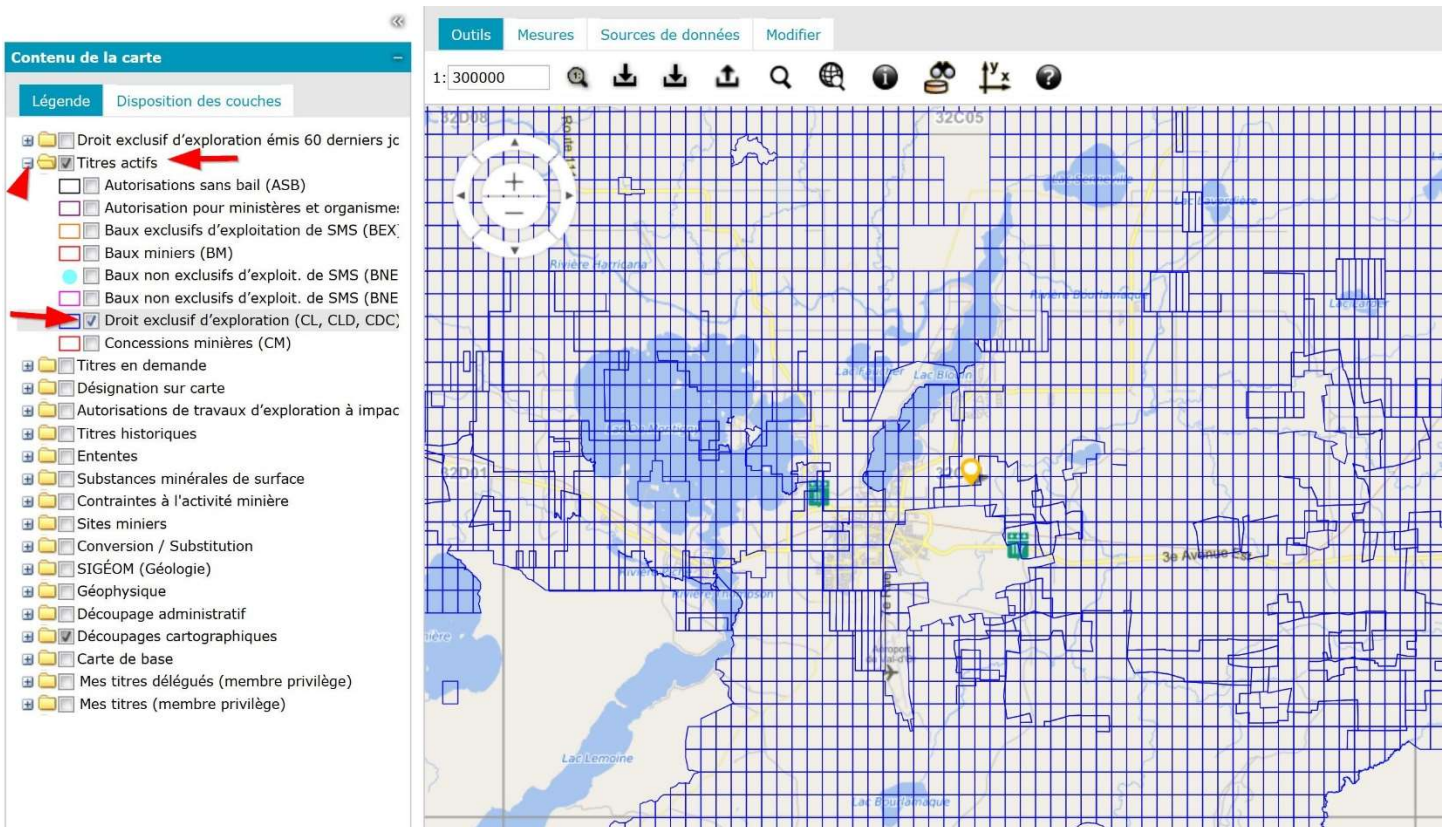


Avec l'outil Recherche et localisation, il est possible de localiser un territoire à partir d'un code postal, un nom de lac ou de rivière, un village, une ville ou encore par un numéro de feuillet.

Pour les besoins de ce guide, nous utiliserons le numéro de feuille 32C04. La carte du feuillet 32C04 s'ouvre à l'échelle qui permettra de sélectionner dans la légende (à gauche de la carte) les différentes couches d'information.



Voici comment visualiser la couche des droits exclusifs d'exploitation actifs (anciennement appelés claims). Ils apparaissent encadrés de bleu. Il est possible de visualiser les autres couches des titres actifs simplement en cochant la case voulue.



Voici comment visualiser la couche des droits exclusifs d'exploitation historiques (anciennement appelés claims historiques). Ils apparaissent encadrés de vert. Il est possible de visualiser les autres couches des titres historiques simplement en cochant la case voulue.

Contenu de la carte

Légende Disposition des couches

- Droit exclusif d'exploration émis 60 derniers jc
- Titres actifs
- Titres en demande
- Désignation sur carte
- Autorisations de travaux d'exploration à impac
- Titres historiques**
- Autorisations sans bail (ASB)
- Autorisation pour ministères et organisme
- Baux d'exploitation fonds marins (BEF)
- Baux d'exploitation particulier (BEP)
- Baux exclusifs d'exploitation de SMS (BEX)
- Baux miniers (BM)
- Baux non exclusifs d'exploit. de SMS (BNE)
- Droit exclusif d'exploration (CL, CLD, CDC)**
- Concessions minières (CM)
- Permis exploration dépôts d'alluvion (PAL)
- Parcelles
- Permis d'exploration minière (PEM)
- Permis de recherche en fonds marins (PRF)
- Permis de recherche de SMS (PRS)
- Ententes
- Substances minérales de surface
- Contraintes à l'activité minière
- Sites miniers
- Conversion / Substitution
- SIGÉOM (Géologie)
- Géophysique
- Découpage administratif
- Découpages cartographiques
- Carte de base
- Mes titres délaqués (membre niviliène)

Outils Mesures Sources de données Modifier

1:300000

32D08 32D05

Rivière Yamoussoukri Lac de l'Estuaire Rivière Éboulienne

32D01

Lac de l'Estuaire Lac Éboulienne

Il est possible de consulter la [fiche technique](#) de chacun des titres qui apparaissent sur la carte interactive, qu'il soit actif ou historique, en cliquant sur l'emplacement du titre. Quelques détails sont aussi disponibles juste en posant le curseur sur le titre minier ou sur le site.

Terrain :		32C04 X 0008 0019 0	
Feuillets :	(32C04)	Type de territoire :	Feuillet
Canton/Seigneurie :		Type de polygone :	Cellule 30" X 30"
Rangée :	0008	Superficie du polygone* :	57,57
Colonne :	0019	Contrainte(s) à l'activité minière :	Oui
Section :	0	Date d'ouverture :	2014/09/12
Territoire de tarification :	Sud	Coût d'inscription :	79,25 \$
Numéro du polygone** :	403633380	Région administrative :	Abitibi-Témiscamingue
MRC :	La Vallée-de-l'Or	Municipalité :	Val-d'Or

* La superficie du polygone peut être différente de celle du titre. ** Pour usage interne seulement.

Titres CDC2411981 (A)	Titre minier																																									
	<table border="1"> <thead> <tr> <th colspan="2">Informations sur le titre minier</th> </tr> </thead> <tbody> <tr> <td>Numéro du titre</td> <td>CDC2411981</td> </tr> <tr> <td>Statut du titre</td> <td>Actif</td> </tr> <tr> <td>Superficie du titre (ha)</td> <td>57,57</td> </tr> <tr> <td>Date d'inscription</td> <td>2014/10/15</td> </tr> <tr> <td>Date d'expiration</td> <td>2026/02/17</td> </tr> <tr> <td>Date de désignation</td> <td></td> </tr> <tr> <td>Découverte de substances minérales contenant 0,1% ou plus d'octaoxyde de triuranium (U₃O₈)</td> <td>Non</td> </tr> <tr> <td>Nombre de renouvellements***</td> <td>11</td> </tr> <tr> <td>Excédent au titre</td> <td>19 414,81 \$</td> </tr> <tr> <td>Travaux requis au prochain renouvellement</td> <td>2 500,00 \$</td> </tr> <tr> <td>Droits requis au prochain renouvellement*</td> <td>79,25 \$</td> </tr> <tr> <td>Dossier de renouvellement en cours de traitement</td> <td>Oui</td> </tr> <tr> <td>Dossier de déclaration de travaux en cours de traitement</td> <td>Non</td> </tr> <tr> <td>Dossier de conversion/substitution en cours de traitement</td> <td>Non</td> </tr> <tr> <td>Dossier de fusion en cours de traitement</td> <td>Non</td> </tr> <tr> <td colspan="2">Description :</td> </tr> <tr> <td colspan="2">Période de validité suspendue du 9 avril 2020 au 9 avril 2021, Déc. minis. 2020-04-09, (32-22283)</td> </tr> <tr> <td colspan="2">Commentaire de localisation :</td> </tr> <tr> <td colspan="2">Contrainte à l'émission :</td> </tr> <tr> <td colspan="2">Conditions et obligations :</td> </tr> </tbody> </table>	Informations sur le titre minier		Numéro du titre	CDC2411981	Statut du titre	Actif	Superficie du titre (ha)	57,57	Date d'inscription	2014/10/15	Date d'expiration	2026/02/17	Date de désignation		Découverte de substances minérales contenant 0,1% ou plus d'octaoxyde de triuranium (U₃O₈)	Non	Nombre de renouvellements***	11	Excédent au titre	19 414,81 \$	Travaux requis au prochain renouvellement	2 500,00 \$	Droits requis au prochain renouvellement*	79,25 \$	Dossier de renouvellement en cours de traitement	Oui	Dossier de déclaration de travaux en cours de traitement	Non	Dossier de conversion/substitution en cours de traitement	Non	Dossier de fusion en cours de traitement	Non	Description :		Période de validité suspendue du 9 avril 2020 au 9 avril 2021, Déc. minis. 2020-04-09, (32-22283)		Commentaire de localisation :		Contrainte à l'émission :		Conditions et obligations :
Informations sur le titre minier																																										
Numéro du titre	CDC2411981																																									
Statut du titre	Actif																																									
Superficie du titre (ha)	57,57																																									
Date d'inscription	2014/10/15																																									
Date d'expiration	2026/02/17																																									
Date de désignation																																										
Découverte de substances minérales contenant 0,1% ou plus d'octaoxyde de triuranium (U₃O₈)	Non																																									
Nombre de renouvellements***	11																																									
Excédent au titre	19 414,81 \$																																									
Travaux requis au prochain renouvellement	2 500,00 \$																																									
Droits requis au prochain renouvellement*	79,25 \$																																									
Dossier de renouvellement en cours de traitement	Oui																																									
Dossier de déclaration de travaux en cours de traitement	Non																																									
Dossier de conversion/substitution en cours de traitement	Non																																									
Dossier de fusion en cours de traitement	Non																																									
Description :																																										
Période de validité suspendue du 9 avril 2020 au 9 avril 2021, Déc. minis. 2020-04-09, (32-22283)																																										
Commentaire de localisation :																																										
Contrainte à l'émission :																																										
Conditions et obligations :																																										

* Montants sujets à une révision des tarifs.
*** Montants sujets à une révision des tarifs.

Titres

CDC2411981 (A)

* Montants sujets à une révision des tarifs

*** Nombre de renouvellements depuis l'informatisation du registre

Titulaire(s)

Représentant	Numéro	Nom	Pourcentage
✓	1728	Mines Agnico-Eagle Limitée	100 %
			100,00 %

Terrains (polygones)

Feuillet(s)	Canton / Seigneurie	Région administrative	MRC	Municipalité	Rangée / Colonne	No partie	Numéro de polygone*
(32C04)		Abitibi-Témiscamingue	La Vallée-de-l'Or	Val-d'Or	0008 / 0019	0	403633380

* Pour usage interne seulement.

Excédents au titre

Date péremption	Montant
2029/02/17	19 230,55 \$
2038/02/17	184,26 \$
	19 414,81 \$

CDC2411981 (A)

Compte rendu annuel de travaux

Année	Travaux	Substances
2024	- Aucun	- Argent - Cuivre - Or
2023	- Aucun	- Argent - Cuivre - Or
2022	- Levé géologique - Recherche et examen d'affleurements rocheux	- Argent - Cuivre - Or
2021	- Aucun	- Or
2020	- Levé géophysique aérien	- Or
2019	- Aucun	- Or
2018	- Aucun	- Or
2017	- Aucun	- Or
2016	- Aucun	- Or
2015	- Aucun	- Or

(N: Nb trous de sondage, L: Longueur (m))

Déclaration(s) de travaux

No requête	Élément(s) de travaux	No dossier XBF
1983682	- Échantillonnage	

Transfert(s)

Aucun transfert n'est inscrit au registre

Acte ou Acte(s) relatif(s)

Aucune charge n'est inscrite au registre

Site d'extraction de substances minérales de surface (SMS)

Aucun site SMS n'est inscrit au registre

Site minier

Aucun site minier n'est inscrit au registre

Documents publics

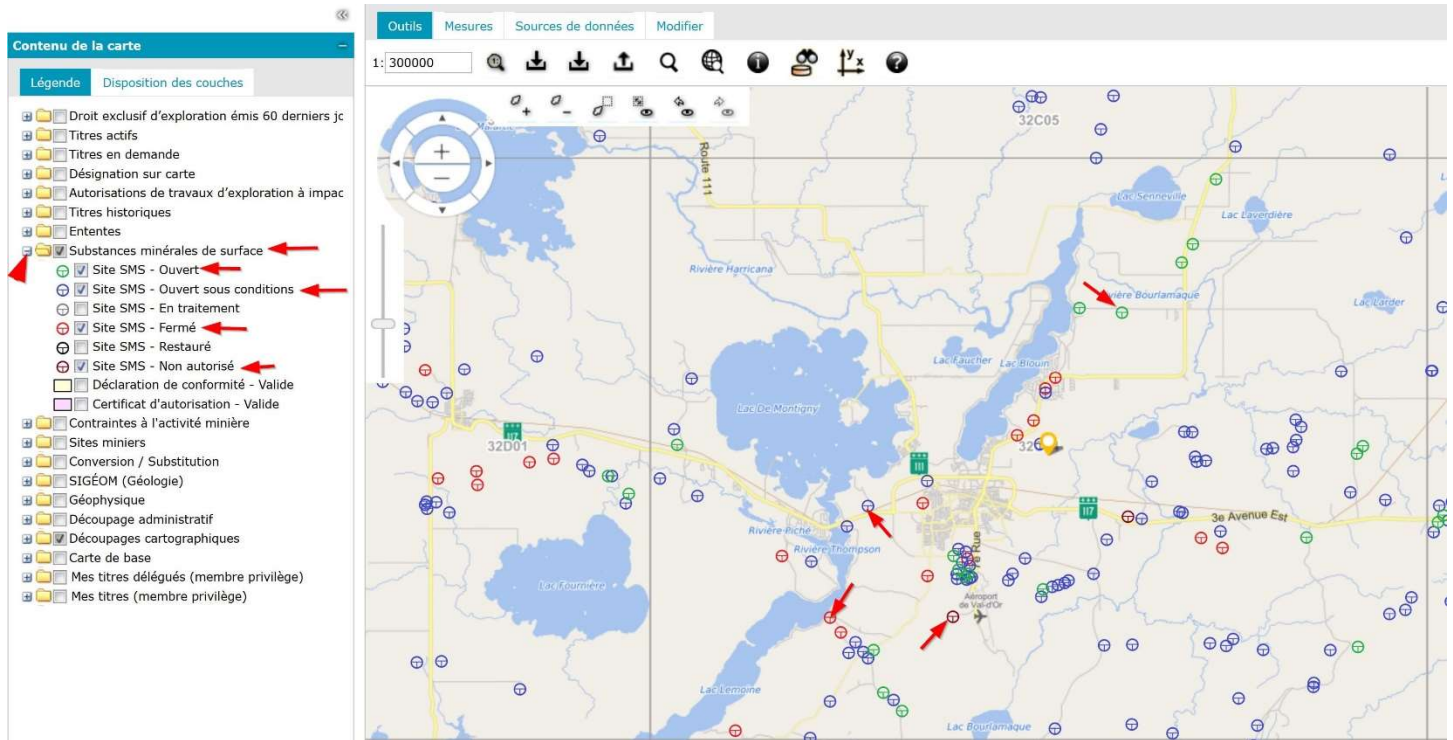
Nom	Type	Date

Imprimer

Annuler

Il faut noter que tout ce qui apparaît en vert sur les fiches techniques correspond à un lien vers une autre page ou un document disponible en format PDF.

Voici comment sélectionner la couche d'information sur les sites SMS (substances minérales de surface). Notez qu'il y a des pictogrammes de couleurs différentes en fonction de la particularité du site.



Tout comme pour les autres couches d'information, il est possible de voir quelques détails simplement en posant le curseur sur le pictogramme ou encore de voir toute la fiche technique en cliquant sur le pictogramme. Ainsi, en cliquant sur une icône de site SMS ouvert (vert), nous obtiendrons la fiche technique suivante.

Site d'extraction des substances minérales de surface (SMS) :

Numéro du site : 32C04-108 **Statut du site :** Ouvert
Numéro du site MTQ : **Délégué MRC :** Oui
Coordonnées (UTM NAD 83) : Est(m): 295341; Nord(m): 5327153; Zone: 18 **Contrainte :** Non
Route : **Exclusif :** Non
Borne (km) : **Réserves seulement :** Non
Détail : **Substances :** Sable
Commentaire localisation :

Titres

[BNE 57487 \(A\)](#)
[BNE 58113 \(A\)](#)
[BNE 58571 \(A\)](#)
[BNE 55221 \(E\)](#)

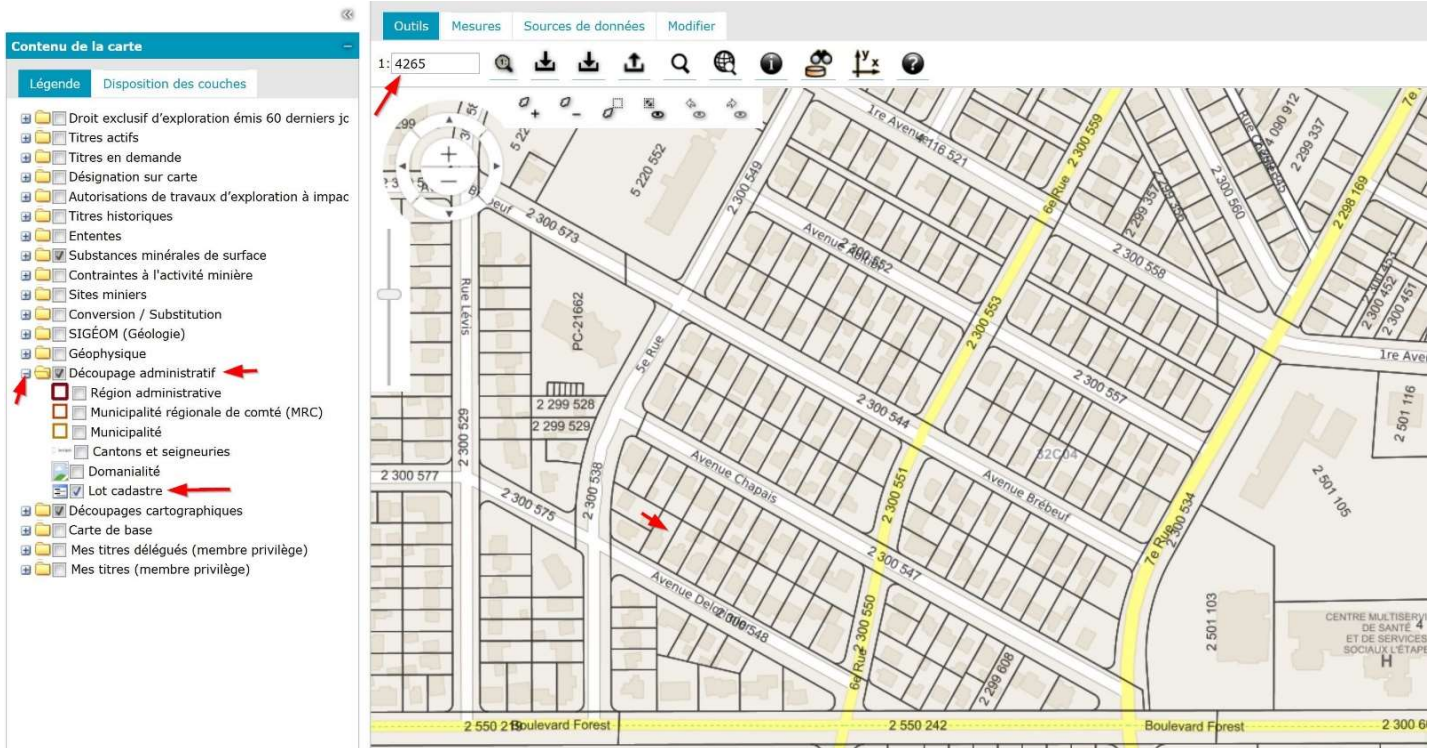
Titre minier

Informations sur le titre minier			
Numéro du titre	BNE57487		
Statut du titre	Actif		
Date d'inscription	2024/05/08		
Date d'expiration	2026/03/31		
Nombre de renouvellements***	1		
Dossier de renouvellement en cours de traitement	Non		
Référence du titulaire :			
Bourlamaque			
Description :			
Commentaire de localisation :			
Contrainte à l'émission :			
Conditions et obligations :			
Obligation de respecter la Loi sur les mines. / La MRC se réserve le droit de demander des rapports d'extraction trimestriels à des fins de contrôle et de suivi.			
*** Nombre de renouvellements depuis l'informatisation du registre			
Titulaire(s)			
Représentant	Numéro	Nom	Pourcentage
✓	5901	Construction Norascon inc.	100 %
			100,00 %
Transfert(s)			
Aucun transfert n'est inscrit au registre			

<p>Titres</p> <p>BNE 57487 (A)</p> <p>BNE 58113 (A)</p> <p>BNE 58571 (A)</p> <p>BNE 55221 (E)</p>	<p>Acte ou Acte(s) relatif(s)</p> <p>Aucune charge n'est inscrite au registre</p> <p>Site d'extraction de substances minérales de surface (SMS)</p> <table border="1"> <thead> <tr> <th colspan="2">Information sur le SMS</th> </tr> </thead> <tbody> <tr><td>Numéro du site</td><td>32C04-108</td></tr> <tr><td>Statut du site</td><td>Ouvert</td></tr> <tr><td>Numéro du site MTQ</td><td></td></tr> <tr><td>Délégué MRC</td><td>Oui</td></tr> <tr><td>Contrainte</td><td>Non</td></tr> <tr><td>Exclusif</td><td>Non</td></tr> <tr><td>Chemin forestier</td><td>Non</td></tr> <tr><td>Réserves seulement</td><td>Non</td></tr> <tr><td>Substance</td><td>Sable</td></tr> </tbody> </table> <table border="1"> <thead> <tr> <th colspan="2">Localisation</th> </tr> </thead> <tbody> <tr><td>Coordonnées (UTM NAD 83)</td><td>Est(m): 295341; Nord(m): 5327153; Zone: 18</td></tr> <tr><td>Canton / Seigneurie</td><td></td></tr> <tr><td>Rang</td><td></td></tr> <tr><td>Lot</td><td></td></tr> <tr><td>Partie</td><td></td></tr> <tr><td>Route</td><td></td></tr> <tr><td>Borne (km)</td><td></td></tr> <tr><td>Détail</td><td></td></tr> <tr><td>Commentaire localisation</td><td></td></tr> <tr><td>MRC</td><td>La Vallée-de-l'Or (890)</td></tr> <tr><td>Municipalité</td><td>Val-d'Or (3000)</td></tr> <tr><td>Unité de gestion</td><td>VAL-D'OR (083)</td></tr> <tr><td>Région administrative</td><td>Abitibi-Témiscamingue (08)</td></tr> </tbody> </table> <table border="1"> <thead> <tr> <th colspan="6">Autorisations légales</th> </tr> <tr> <th>Type</th> <th>Numéro</th> <th>Date d'expiration</th> <th>Entretien routier seulement</th> <th>Condition</th> <th>Statut</th> </tr> </thead> <tbody> <tr> <td>Déclaration de conformité</td> <td>200817008-10845</td> <td>2073/01/19</td> <td></td> <td></td> <td>Valide</td> </tr> </tbody> </table> <table border="1"> <thead> <tr> <th colspan="3">Titres associés au site d'extraction SMS</th> </tr> <tr> <th>Numéro</th> <th>Statut du titre</th> <th>Titulaire(s)</th> </tr> </thead> <tbody> <tr> <td>BNE 57487</td> <td>Actif</td> <td>Construction Norascon inc. (5901)</td> </tr> <tr> <td>BNE 58113</td> <td>Actif</td> <td>Eldorado Gold (Québec) Inc. (102255)</td> </tr> <tr> <td>BNE 58571</td> <td>Actif</td> <td>L.Fournier et Fils inc. (92883)</td> </tr> <tr> <td>BNE 55221</td> <td>Expiré</td> <td>Eldorado Gold (Québec) Inc. (102255)</td> </tr> </tbody> </table> <p>Site minier</p> <p>Aucun site minier n'est inscrit au registre</p> <p>Documents publics</p> <table border="1"> <thead> <tr> <th>Nom</th> <th>Type</th> <th>Date</th> </tr> </thead> <tbody> <tr> <td> </td> <td> </td> <td> </td> </tr> </tbody> </table> <p style="text-align: center;"> <input type="button" value="Imprimer"/> <input type="button" value="Annuler"/> </p>	Information sur le SMS		Numéro du site	32C04-108	Statut du site	Ouvert	Numéro du site MTQ		Délégué MRC	Oui	Contrainte	Non	Exclusif	Non	Chemin forestier	Non	Réserves seulement	Non	Substance	Sable	Localisation		Coordonnées (UTM NAD 83)	Est(m): 295341; Nord(m): 5327153; Zone: 18	Canton / Seigneurie		Rang		Lot		Partie		Route		Borne (km)		Détail		Commentaire localisation		MRC	La Vallée-de-l'Or (890)	Municipalité	Val-d'Or (3000)	Unité de gestion	VAL-D'OR (083)	Région administrative	Abitibi-Témiscamingue (08)	Autorisations légales						Type	Numéro	Date d'expiration	Entretien routier seulement	Condition	Statut	Déclaration de conformité	200817008-10845	2073/01/19			Valide	Titres associés au site d'extraction SMS			Numéro	Statut du titre	Titulaire(s)	BNE 57487	Actif	Construction Norascon inc. (5901)	BNE 58113	Actif	Eldorado Gold (Québec) Inc. (102255)	BNE 58571	Actif	L.Fournier et Fils inc. (92883)	BNE 55221	Expiré	Eldorado Gold (Québec) Inc. (102255)	Nom	Type	Date			
Information sur le SMS																																																																																											
Numéro du site	32C04-108																																																																																										
Statut du site	Ouvert																																																																																										
Numéro du site MTQ																																																																																											
Délégué MRC	Oui																																																																																										
Contrainte	Non																																																																																										
Exclusif	Non																																																																																										
Chemin forestier	Non																																																																																										
Réserves seulement	Non																																																																																										
Substance	Sable																																																																																										
Localisation																																																																																											
Coordonnées (UTM NAD 83)	Est(m): 295341; Nord(m): 5327153; Zone: 18																																																																																										
Canton / Seigneurie																																																																																											
Rang																																																																																											
Lot																																																																																											
Partie																																																																																											
Route																																																																																											
Borne (km)																																																																																											
Détail																																																																																											
Commentaire localisation																																																																																											
MRC	La Vallée-de-l'Or (890)																																																																																										
Municipalité	Val-d'Or (3000)																																																																																										
Unité de gestion	VAL-D'OR (083)																																																																																										
Région administrative	Abitibi-Témiscamingue (08)																																																																																										
Autorisations légales																																																																																											
Type	Numéro	Date d'expiration	Entretien routier seulement	Condition	Statut																																																																																						
Déclaration de conformité	200817008-10845	2073/01/19			Valide																																																																																						
Titres associés au site d'extraction SMS																																																																																											
Numéro	Statut du titre	Titulaire(s)																																																																																									
BNE 57487	Actif	Construction Norascon inc. (5901)																																																																																									
BNE 58113	Actif	Eldorado Gold (Québec) Inc. (102255)																																																																																									
BNE 58571	Actif	L.Fournier et Fils inc. (92883)																																																																																									
BNE 55221	Expiré	Eldorado Gold (Québec) Inc. (102255)																																																																																									
Nom	Type	Date																																																																																									

Il faut noter que tout ce qui apparaît en vert sur les fiches techniques correspond à un lien vers une autre page ou un document disponible en format PDF.

Pour accéder à la couche des lots du cadastre, vous devez cocher dans la légende, Découpage administratif puis Lot cadastre. Il est possible que vous ne puissiez cocher la sélection Lot cadastre, parce que vous n'êtes pas à une échelle assez proche pour visualiser les lots. Notez aussi que vous devez être dans une zone urbanisée (cadastrée).



Nous demeurons à votre disposition pour toute assistance technique dans le site de GESTIM, y compris la carte interactive.

Centre de service des mines

Ministère des Ressources naturelles et des Forêts

Téléphone : 418 627-6278 (région de la Capitale-Nationale)

1 800 363-7233 (sans frais au Canada)

services.mines@mrnf.gouv.qc.ca

mrnf.gouv.qc.ca