

PAR COURRIEL

Le 2 avril 2026

DEMANDEUR

N/Réf. : 202603-81

**Objet : Demande d'accès à l'information**

Madame,

Nous donnons suite à votre demande d'accès à l'information reçue le 23 mars 2026.

La recherche a permis de repérer des documents concernant votre demande qui vous sont accessibles. Vous les trouverez ci-joints.

Nous vous indiquons que vous pouvez demander à la Commission d'accès à l'information de réviser cette décision. Vous trouverez ci-joint une note explicative concernant l'exercice de ce recours.

Veuillez agréer, Madame, l'expression de nos sentiments les meilleurs.

La responsable de l'accès à l'information,

*Original signé par*

Matilde Thérroux-Lemay

p. j. : 2

Le MINISTRE DES RESSOURCES NATURELLES ET DE LA FAUNE, pour et au nom du gouvernement du Québec, dont le bureau est situé au 5700, 4e Avenue Ouest, à Québec (Québec), G1H 6R1, dûment autorisé en vertu de la Loi sur les terres du domaine de l'État (L.R.Q., c. T-8.1) et ses modifications, représenté par Julie Pilote, responsable des dossiers faune-territoire, dont le bureau est situé au 1121, boulevard Industriel, C.P. 159, Lebel-sur-Quévillon J0Y 1X0, dûment habilité(e) par le Règlement sur la signature de certains actes, documents et écrits du ministère des Ressources naturelles et de la Faune (1995, G.O.2, 4729) et ses modifications subséquentes (c. M-25.2, r. 1);

ci-après nommé le « MINISTRE »,

LOUE À

Aventures Jack Hume inc., ayant son siège social au 86, Robinson Rd., Wentworth (Québec) J8H 0G3  
Représentant : Monsieur Richard Hume, président, dûment autorisé,

ci-après nommé le "LOCATAIRE",

aux charges, clauses et conditions suivantes :

1. FINS ET OBJET : Le MINISTRE loue au LOCATAIRE, exclusivement à des fins d'hébergement dans une pourvoirie sans droits exclusifs, le terrain ci-après désigné et décrit, d'une superficie approximative de 4000 mètres carrés:

Bassin Petite-Rivière-de-la-Baleine, partie non divisée  
Lac innommé (Feuillet 24D05, NAD 83, coord. UTM nord 6240047, est 336976)

Un emplacement mesurant 50 mètres de largeur par 80 mètres de profondeur localisé par un point sur l'extrait de carte annexé au bail.

2. DURÉE ET LOYER DU BAIL : Le bail est consenti pour une durée d'un (1) an à compter du 1er janvier 2012. Le LOCATAIRE paiera au MINISTRE un loyer annuel de 263 \$ payable d'avance le 1er janvier de chaque année. Un intérêt au taux fixé en vertu de l'article 28 de la Loi sur l'administration fiscale (L.R.Q. c. A-6.002) sera exigé pour tout paiement effectué en retard. Tout chèque qui n'est pas honoré par l'institution sur laquelle il est tiré est assujéti aux frais édictés selon l'article 12.2 de la Loi sur l'administration fiscale (L.R.Q. c. A-6.002)

3. RENOUELEMENT DU BAIL ET AJUSTEMENT DU LOYER : Le présent bail sera renouvelé automatiquement tous les ans, à la date anniversaire du bail, à moins d'avis contraire du MINISTRE transmis par écrit au moins trente (30) jours avant cette date.

Si le MINISTRE doit mettre fin au bail pour un motif d'intérêt public, il ne procédera pas par non-renouvellement mais par révocation et il indemniserá le LOCATAIRE conformément à l'article 65 de la Loi sur les terres du domaine de l'État (L.R.Q. c. T-8.1). Dans une telle éventualité, le LOCATAIRE accepte que l'indemnité soit versée, jusqu'à concurrence de sa créance, au créancier hypothécaire de toute construction érigée ou mise en place sur le terrain loué et dont la sûreté a fait l'objet d'un avis écrit au MINISTRE.

Une copie de l'avis de non-renouvellement ou de révocation est transmise par le MINISTRE au créancier hypothécaire de toute construction érigée ou mise en place sur le terrain loué et dont la sûreté a fait l'objet d'un avis écrit au MINISTRE.

L'avis de paiement sera transmis annuellement, au moins trente (30) jours avant la date anniversaire du bail, à la dernière adresse connue du LOCATAIRE.

Lors du renouvellement, le loyer annuel pourra être ajusté selon la réglementation en vigueur.

Le LOCATAIRE qui souhaite ne pas renouveler son bail doit envoyer un avis écrit au MINISTRE dans les trente (30) jours qui suivent la réception de l'avis de paiement du loyer. Sur réception de cet avis, le MINISTRE en avise le créancier hypothécaire de toute construction érigée ou mise en place sur le terrain loué et dont la sûreté a fait l'objet d'un avis écrit au MINISTRE. Le créancier peut alors obtenir la cession et le renouvellement du bail en sa faveur.

4. RENONCIATION AU BÉNÉFICE DE L'ACCESSION ET PROPRIÉTÉ SUPERFICIAIRE : Le MINISTRE reconnaît que le bail concédé au premier locataire du terrain décrit dans le bail d'origine contenait, du fait des termes employés, une renonciation tacite au bénéfice de l'accession en faveur dudit locataire lui permettant de détenir en propriété superficielle les constructions qu'il réaliserait ou installerait en cours de bail sur les lieux loués. Le MINISTRE reconnaît de plus que la renonciation tacite au bénéfice de l'accession alors consentie profitait également à celui qui, étant aux droits de ce locataire quant à la propriété superficielle des constructions, obtiendrait, par transfert de bail ou autrement, la jouissance légale et paisible du terrain sur lequel sont situées lesdites constructions. Cette reconnaissance de renonciation tacite du MINISTRE est faite sous réserve des dispositions prévues à l'article 6 du présent bail et de l'exercice de ses droits à la fin du présent bail.

Le MINISTRE reconnaît que le LOCATAIRE pouvait et peut toujours consentir des sûretés (hypothèques) relatives à toute construction érigée ou mise en place sur le terrain loué en faveur d'un créancier. Le MINISTRE doit être avisé par écrit de l'octroi et de l'extinction d'une telle sûreté (hypothèque) déjà consentie ou à être consentie et des coordonnées du créancier hypothécaire.

Si un créancier exerce des droits hypothécaires à l'égard des constructions, le MINISTRE consent à transférer le bail en faveur du créancier ou de l'acquéreur des constructions et reconnaît le droit dudit créancier ou dudit acquéreur aux avantages de la renonciation au bénéfice de l'accession et de la propriété superficielle mentionnées à l'alinéa ci-dessus. Le créancier ou l'acquéreur des constructions devra donner avis écrit au MINISTRE du transfert de propriété des constructions en sa faveur. À la réception de cet avis, le MINISTRE procédera au transfert conformément à l'article 11 du présent bail.

5. RENSEIGNEMENTS PERSONNELS : Le LOCATAIRE qui consent des sûretés (hypothèques) relatives à toute construction érigée ou mise en place sur le terrain loué en faveur d'un créancier autorise le MINISTRE à transmettre au créancier hypothécaire une copie des avis se rapportant au paiement, au non-renouvellement, à la résiliation ou à la révocation du présent bail.

6. FIN DU BAIL ET LIBÉRATION DES LIEUX : Le LOCATAIRE dont le bail prend fin, soit par non-renouvellement ou par résiliation, conserve la propriété de ses constructions. Il renonce toutefois au droit de devenir propriétaire du terrain loué peu importe la valeur des constructions et il doit, dans un délai raisonnable compte tenu des circonstances, libérer le terrain loué de toute construction et amélioration et remettre les lieux en bon état, le tout conformément à la loi et aux règlements. À défaut de libérer les lieux, le MINISTRE pourra tenter les procédures en éviction prévues par la loi.

7. MODIFICATION DU BAIL : Le MINISTRE doit aviser par écrit le LOCATAIRE de toute modification au bail, au moins trente (30) jours avant la date anniversaire du bail.

8. DÉFAUT : Le LOCATAIRE sera en défaut s'il occupe le terrain loué à d'autres fins que celles mentionnées dans le bail ou s'il ne respecte pas l'une ou l'autre de ses obligations. Le MINISTRE pourra alors exiger que les correctifs soient apportés dans un délai qu'il fixe et, à défaut, résilier le bail ou le révoquer conformément aux dispositions de la Loi sur les terres du domaine de l'État.

Un préavis de non-renouvellement, de résiliation ou de révocation de trente (30) jours sera notifié, avec une copie de l'avis de défaut transmis au LOCATAIRE, à tout créancier détenant une sûreté (hypothèque) sur toute construction et dont la sûreté (hypothèque) a fait l'objet d'un avis écrit au MINISTRE. Le créancier peut alors remédier au défaut du LOCATAIRE et obtenir le transfert du bail en sa faveur.

9. DROIT DE PASSAGE DES TIERS : Le LOCATAIRE sera tenu d'accorder sans frais un droit de passage à pied et en voiture à l'endroit indiqué par le MINISTRE, à toute personne qui lui en a démontré la nécessité.

10. SERVITUDES OU AUTRES DROITS : Le présent bail est sujet aux servitudes ou autres droits consentis par le MINISTRE ou le gouvernement, notamment à toute servitude d'utilité publique.

11. TRANSFERT DU BAIL : Le LOCATAIRE qui désire transférer le présent bail doit aviser le MINISTRE du nom et de l'adresse du nouveau LOCATAIRE en remplissant le formulaire de demande de transfert de bail qui doit être signé par le LOCATAIRE actuel et le nouveau ou fournir tout document légal confirmant le transfert. S'il existe une sûreté (hypothèque) grevant toute construction, il doit en mentionner l'existence dans ce formulaire ou dans le document légal de transfert. Le MINISTRE doit aviser le créancier hypothécaire de ce transfert. Dans le cas d'un transfert en faveur d'un groupe, le MINISTRE transférera le bail au nom du représentant choisi par le groupe.

Le LOCATAIRE ne peut transférer ses droits dans le présent bail pendant cinq (5) ans suivant la date du premier bail, si le terrain loué a été attribué par le MINISTRE dans le cadre d'un tirage au sort après le 1er octobre 2010. Cette interdiction ne s'applique pas si le LOCATAIRE a construit sur le terrain loué un bâtiment d'une valeur minimale de 10 000 \$ ou si le bâtiment sur le terrain loué a été vendu dans le cadre d'une vente en justice, d'une vente pour taxes ou de l'exercice d'un droit hypothécaire, ou encore, si le transfert est effectué en faveur de son conjoint de droit ou de fait, de son père, de sa mère, de son frère, de sa soeur, ou de son enfant, ou à la suite du décès du LOCATAIRE.

Si le LOCATAIRE décède, fait faillite ou si le bâtiment situé sur le terrain loué a fait l'objet d'une vente en justice, d'une vente pour taxes ou de l'exercice d'un droit hypothécaire, le MINISTRE transfère le bail en faveur de l'héritier, du syndic, du créancier hypothécaire ou de l'acquéreur des constructions.

Lors d'un transfert à la suite d'une vente pour taxes, le LOCATAIRE, si le droit de retrait est exercé, transfère le bail en faveur de l'ancien LOCATAIRE.

Le MINISTRE procédera au transfert des droits dans le bail sur paiement des frais inhérents et de tout loyer dû par l'ancien locataire et un nouveau bail sera conclu avec le nouveau locataire.

12. CHANGEMENT D'ADRESSE ET TOUT AUTRE AVIS : Tout changement d'adresse et autre avis doivent être transmis par le LOCATAIRE au MINISTRE.

13. RESPONSABILITÉ : Le LOCATAIRE s'engage à prendre toutes les dispositions nécessaires pour que le MINISTRE ne soit pas tenu responsable des dommages et dépens résultant de réclamations, poursuites ou recours quelconques en raison de l'exercice des droits qui lui sont consentis par les présentes. Il en est de même de tout dommage direct ou indirect qui pourrait être causé aux installations faisant l'objet du présent bail.

14. SIGNATAIRE MANDATÉ : Si le LOCATAIRE agit au nom d'un groupe de personnes, il déclare agir en son nom personnel et au nom du groupe de personnes, tous colocataires au même titre et détenant des parts indivises dans le présent bail, conformément aux termes d'une entente intervenue entre eux avant la signature des présentes et autorisant le signataire à signer en leurs noms.

15. LOIS ET RÈGLEMENTS : Le LOCATAIRE est tenu de se conformer à toutes les lois fédérales et provinciales, aux règlements qui en découlent et aux règlements municipaux concernant ses activités sur le terrain.

16. PERMIS OU AUTORISATION : Si l'exercice des fins prévues à la clause 1 du présent bail nécessite l'obtention d'un permis ou d'une autorisation, y compris un permis de pourvoirie délivré en vertu de la Loi sur la conservation et la mise en valeur de la faune (L.R.Q., c. C-61.1), l'obtention ou le maintien en vigueur de ce permis ou cette autorisation constitue une condition du présent bail.

17. INTERPRÉTATION : Dans le présent bail, l'expression « LOCATAIRE » comprend tout cessionnaire du bail, le cas échéant.

Signé en deux (2) exemplaires :

LE MINISTRE

À Lebel-sur-Quévillon, le 29 février 2012.

**Original signé**

Par :

Julie Pilote  
Responsable des dossiers faune-territoire

LE LOCATAIRE

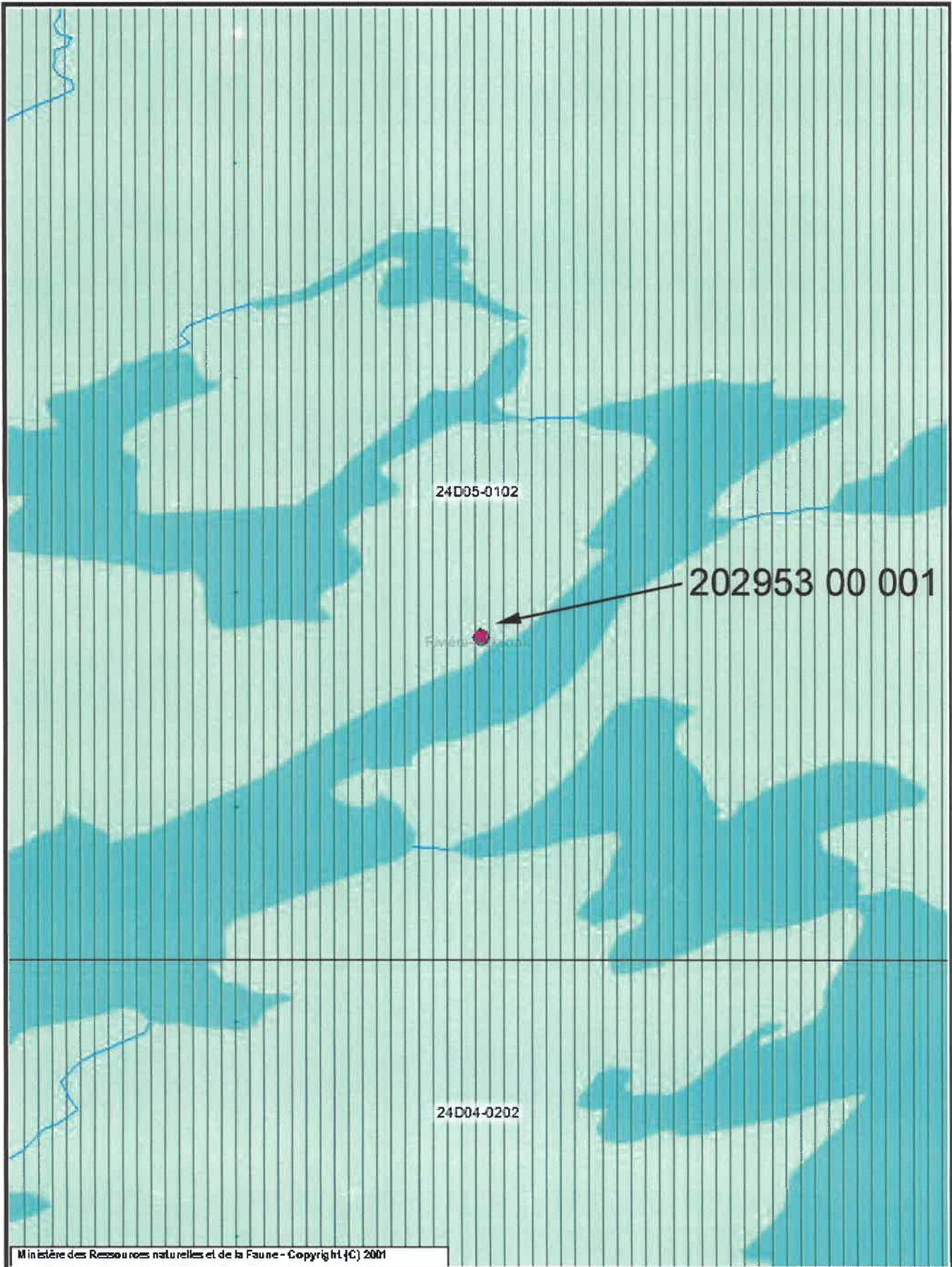
À Wentworth, le 10 mars 2012

**Original signé**

Richard Hume, président  
Aventures Jack Hume inc.

Nord: 56° 19' 48" Est: -71° 40' 22"

Nord: 56° 19' 48" Est: -71° 35' 38"



Ministère des Ressources naturelles et de la Faune - Copyright (C) 2001

Nord: 56° 13' 27" Est: -71° 40' 22"

Nord: 56° 13' 27" Est: -71° 35' 38"

### Plan de localisation

**Dossier:** 202953 00 001  
**Désignation:** Bassin Petite-Rivière-de-la Baleine  
**Feuillet:** 24D05  
**Nord:** 6240047  
**Est:** 336976

Unité de gestion de Quévillon

2012/02/14

- |                                       |                                 |
|---------------------------------------|---------------------------------|
| ■ Sélection                           | Programme Forêt/Bleuet BGR      |
| □ Territoire d'interdiction de chasse | ■ Programme Forêt/Bleuet BGR    |
| □ Réserve de chasse et de pêche       | ■ Équip. énergétique éolien BGR |
| ● Lieu habité BDTA                    | ■ Parc éolien                   |
| ⚡ Projet BGR                          | ■ Projet de parc éolien         |
| ⚡ Habitat faunique                    | ⚡ Équip. énergétique éolien BGR |
| ⚡ Habitat faunique                    |                                 |
| ■ Zone d'érosion 100 ans BGR          |                                 |
| ■ Zone d'érosion 100 ans BGR          |                                 |

Ministère des Ressources naturelles et de la Faune  
 Québec



Surface de référence géodésique: GRS80  
 Système de référence géodésique: NAD83  
 Projection cartographique: Latitudo Longitudo



Échelle 1: 50 000

©Gouvernement du Québec, ministère des Ressources naturelles et de la Faune. Tous droits de reproduction réservés. La présente carte n'a aucune portée légale.

## DÉSIGNATION ET DESCRIPTION DU TERRAIN LOUÉ

Bassin Petite-Rivière-de-la-Baleine, partie non divisée  
Lac innommé (Feuillet 24D05, NAD 83, coord. UTM nord 6240047, est 336976)

Un emplacement mesurant 50 mètres de largeur par 80 mètres de profondeur localisé par un point sur l'extrait de carte annexé au bail. Il est d'une superficie approximative de 4000 mètres carrés.

---

## MODIFICATION AU BAIL

Le présent bail est modifié de la façon suivante :

Bassin Petite-Rivière-de-la-Baleine, partie non divisée  
Lac innommé (Feuillet 24D05, NAD 83, coord. UTM nord 6240165, est 337210)

Un emplacement mesurant 50 mètres de largeur par 80 mètres de profondeur localisé par un point sur l'extrait de carte annexé au bail. Il est d'une superficie approximative de 4000 mètres carrés.

Signé à Chibougamau, le 19 mars 2012

LE MINISTRE DES RESSOURCES NATURELLES ET DE LA FAUNE

Par délégation : **Original signé**

  
Marlène Simard  
Technicienne forestière

Le MINISTRE DE L'ÉNERGIE ET DES RESSOURCES NATURELLES, pour et au nom du gouvernement du Québec, dûment habilité en vertu de la Loi sur les terres du domaine de l'État (RLRQ, chapitre T-8.1), représenté par Daniel Deschênes, directeur régional p.i., dont le bureau est situé au 1300, rue du Blizzard, Québec, G2K 0G9, dûment autorisé(e) par le Règlement sur la signature de certains actes, documents et écrits du ministère des Ressources naturelles et de la Faune (RLRQ, chapitre M-25.2, r. 1);

ci-après nommée le « MINISTRE »,

LOUE À

9045-7342 Québec Inc., ayant son siège social au 900, boul. Saint-Joseph, Gatineau (Québec) J8Z 1S9  
Représentant : Monsieur Denis Lachapelle, président, dûment autorisé,

ci-après nommé le "LOCATAIRE",

aux charges, clauses et conditions suivantes :

1. FINS ET OBJET : Le MINISTRE loue au LOCATAIRE, exclusivement à des fins d'hébergement dans une pourvoirie sans droits exclusifs, le terrain ci-après désigné et décrit, d'une superficie approximative de 4000 mètres carrés:

Bassin Rivière-aux-Mélèzes, partie non divisée  
Lac innommé (Feuillet 23M13, NAD 83, coord. UTM nord 6198264, est 343001)

Un emplacement mesurant 50 mètres de largeur par 80 mètres de profondeur localisé par un point sur l'extrait de carte annexé au bail.

2. DURÉE ET LOYER DU BAIL : Le bail est consenti pour une durée d'un (1) an à compter du 1er février 2015. Le LOCATAIRE paiera au MINISTRE un loyer annuel de 279 \$ payable d'avance le 1er février de chaque année. Un intérêt au taux fixé en vertu de l'article 28 de la Loi sur l'administration fiscale (RLRQ, chapitre A-6.002) sera exigé pour tout paiement effectué en retard. Tout chèque qui n'est pas honoré par l'institution sur laquelle il est tiré est assujéti aux frais édictés selon l'article 12.2 de la Loi sur l'administration fiscale (RLRQ, chapitre A-6.002)

3. RENOUVELLEMENT DU BAIL ET AJUSTEMENT DU LOYER : Le présent bail sera renouvelé automatiquement tous les ans, à la date anniversaire du bail, à moins d'avis contraire du MINISTRE transmis par écrit au moins trente (30) jours avant cette date.

Si le MINISTRE doit mettre fin au bail pour un motif d'intérêt public, il ne procédera pas par non- renouvellement mais par révocation et il indemniserà le LOCATAIRE conformément à l'article 65 de la Loi sur les terres du domaine de l'État (RLRQ, chapitre T-8.1). Dans une telle éventualité, le LOCATAIRE accepte que l'indemnité soit versée, jusqu'à concurrence de sa créance, au créancier hypothécaire de toute construction érigée ou mise en place sur le terrain loué et dont la sûreté a fait l'objet d'un avis écrit au MINISTRE.

Une copie de l'avis de non-renouvellement ou de révocation est transmise par le MINISTRE au créancier hypothécaire de toute construction érigée ou mise en place sur le terrain loué et dont la sûreté a fait l'objet d'un avis écrit au MINISTRE.

L'avis de paiement sera transmis annuellement, au moins trente (30) jours avant la date anniversaire du bail, à la dernière adresse connue du LOCATAIRE.

Lors du renouvellement, le loyer annuel pourra être ajusté selon la réglementation en vigueur.

Le LOCATAIRE qui souhaite ne pas renouveler son bail doit envoyer un avis écrit au MINISTRE dans les trente (30) jours qui suivent la réception de l'avis de paiement du loyer. Sur réception de cet avis, le MINISTRE en avise le créancier hypothécaire de toute construction érigée ou mise en place sur le terrain loué et dont la sûreté a fait l'objet d'un avis écrit au MINISTRE. Le créancier peut alors obtenir la cession et le renouvellement du bail en sa faveur.

4. RENONCIATION AU BÉNÉFICE DE L'ACCESSION ET PROPRIÉTÉ SUPERFICIAIRE : Le MINISTRE reconnaît que le bail concédé au premier locataire du terrain décrit dans le bail d'origine contenait, du fait des termes employés, une renonciation tacite au bénéfice de l'accession en faveur dudit locataire lui permettant de détenir en propriété superficière les constructions qu'il réaliserait ou installerait en cours de bail sur les lieux loués. Le MINISTRE reconnaît de plus que la renonciation tacite au bénéfice de l'accession alors consentie profitait également à celui qui, étant aux droits de ce locataire quant à la propriété superficière des constructions, obtiendrait, par transfert de bail ou autrement, la jouissance légale et paisible du terrain sur lequel sont situées lesdites constructions. Cette reconnaissance de renonciation tacite du MINISTRE est faite sous réserve des dispositions prévues à l'article 6 du présent bail et de l'exercice de ses droits à la fin du présent bail.

Le MINISTRE reconnaît que le LOCATAIRE pouvait et peut toujours consentir des sûretés (hypothèques) relatives à toute construction érigée ou mise en place sur le terrain loué en faveur d'un créancier. Le MINISTRE doit être avisé par écrit de l'octroi et de l'extinction d'une telle sûreté (hypothèque) déjà consentie ou à être consentie et des coordonnées du créancier hypothécaire.

14. SIGNATAIRE MANDATÉ : Si le LOCATAIRE agit au nom d'un groupe de personnes, il déclare agir en son nom personnel et au nom du groupe de personnes, tous colocataires au même titre et détenant des parts indivises dans le présent bail, conformément aux termes d'une entente intervenue entre eux avant la signature des présentes et autorisant le signataire à signer en leurs noms.

15. LOIS ET RÈGLEMENTS : Le LOCATAIRE est tenu de se conformer à toutes les lois fédérales et provinciales, aux règlements qui en découlent et aux règlements municipaux concernant ses activités sur le terrain.

16. PERMIS OU AUTORISATION : Si l'exercice des fins prévues à la clause 1 du présent bail nécessite l'obtention d'un permis ou d'une autorisation, y compris un permis de pourvoirie délivré en vertu de la Loi sur la conservation et la mise en valeur de la faune (RLRQ, chapitre C-61.1), l'obtention ou le maintien en vigueur de ce permis ou cette autorisation constitue une condition du présent bail.

17. INTERPRÉTATION : Dans le présent bail, l'expression « LOCATAIRE » comprend tout cessionnaire du bail, le cas échéant.

Signé en deux (2) exemplaires :

LE MINISTRE

À Québec, le 12-2-2015

Par : **Original signé**

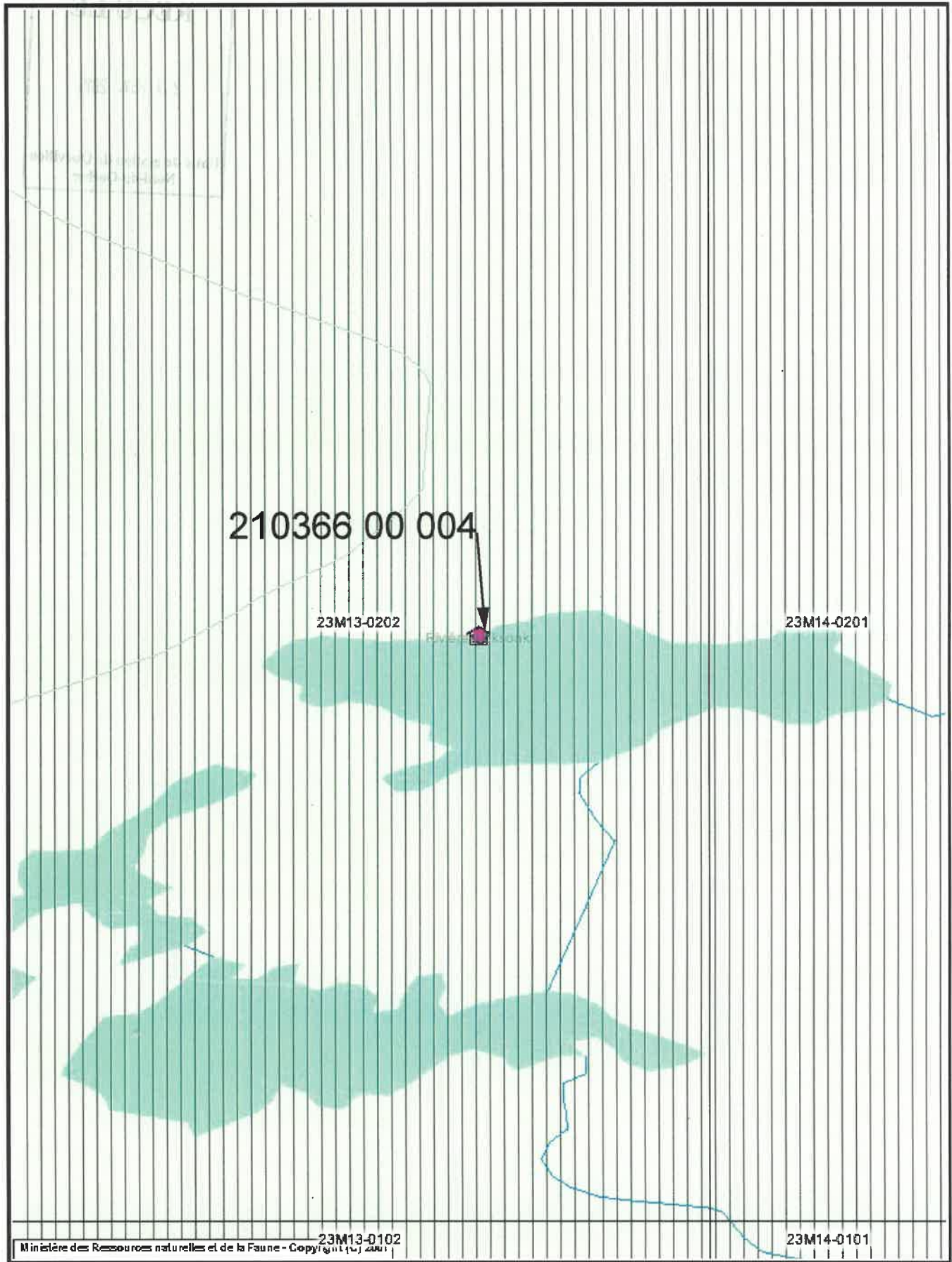
Daniel Deschênes  
Directeur régional p.i.

LE LOCATAIRE

À GATINEAU, le 11/2/2015

**Original signé**

Denis Lachapelle, président  
9045-7342 Québec Inc.



**Plan de localisation**

**Dossier:** 210366 00 004  
**Désignation:** Bassin Rivière-aux-Mélèzes  
**Feuillet:** 23M13  
**Nord:** 6198264  
**Est:** 343001

Direction régionale Nord-du-Québec  
 2015/02/13

- |                        |                        |
|------------------------|------------------------|
| Sélection              | Sentier traîneau chien |
| Refuge faunique        | Sentier ski de fond    |
| Aire propice PADE      | Projet                 |
| Projet                 | Sentier ski de fond    |
| Projet                 | Sentier raquette       |
| Sentier tir à l'arc    | Projet                 |
| Projet                 | Sentier raquette       |
| Sentier tir à l'arc    | Sentier quad           |
| Sentier traîneau chien | Projet                 |
| Projet                 | Sentier quad           |
| Projet (cont.)         |                        |



Surface de référence géodésique: GRS80  
 Système de référence géodésique: NAD83  
 Projection cartographique: Latitude Longitude



©Gouvernement du Québec, ministère de l'Énergie et des Ressources naturelles. Tous droits de reproduction réservés. La présente carte n'a aucune portée légale.

Numéro de dossier : 904633 00 000

Le MINISTRE DES RESSOURCES NATURELLES ET DE LA FAUNE, pour et au nom du gouvernement du Québec, dont le bureau est situé au 5700, 4e Avenue Ouest, à Québec (Québec), G1H 6R1, dûment autorisé en vertu de la Loi sur les terres du domaine de l'État (L.R.Q., c. T-8.1) et ses modifications, représenté par Pierre-Luc Fortin, technicien en gestion du territoire public, dont le bureau est situé au 624, 3e Rue, , Chibougamau (Québec) G8P 1P1, dûment habilité(e) par le Règlement sur la signature de certains actes, documents et écrits du ministère des Ressources naturelles et de la Faune, adopté par le décret 1455-95 du 8 novembre 1995, modifié par les décrets 937-98 du 8 juillet 1998, 1073-2000 du 5 septembre 2000, 960-2004 du 15 octobre 2004 et 731-2005 du 9 août 2005 (M-25.2, r.1);

ci-après nommé le « MINISTRE »,

LOUE À

Club Chambeaux inc., ayant son siège social au 2238, boul. du Saguenay, Jonquière (Québec) G7S 4H4

Représentant : Monsieur ~~Yves Beaudoin, administrateur~~, dûment autorisé,

**JEAN TROMBLAY (VICE-PRÉSIDENT)**

ci-après nommé le "LOCATAIRE",

aux charges, clauses et conditions suivantes :

1. FINS ET OBJET : Le MINISTRE loue au LOCATAIRE, exclusivement à des fins d'hébergement dans une pourvoirie sans droits exclusifs, le terrain ci-après désigné et décrit, d'une superficie approximative de 4000 mètres carrés:

Bassin Rivière-George, partie non divisée

Lac Napeu Kainiut (Feuillet 24A01, NAD 83, coord. UTM nord 6222937, est 423732)

Un emplacement mesurant 50 mètres de largeur par 80 mètres de profondeur localisé par un point sur l'extrait de carte annexé au bail.

2. DURÉE ET LOYER DU BAIL : Le bail est consenti pour une durée d'un (1) an à compter du 1er mars 2011. Le LOCATAIRE paiera au MINISTRE un loyer annuel de 260 \$ payable d'avance le 1er mars de chaque année. Un intérêt au taux fixé en vertu de l'article 28 de la Loi sur le ministère du Revenu (L.R.Q., c. M-31) sera exigé pour tout paiement effectué en retard. Des frais de 35 \$ seront exigés pour tout chèque qui n'est pas honoré par l'institution sur laquelle il est tiré.

3. RENOUVELLEMENT DU BAIL ET AJUSTEMENT DU LOYER : Le présent bail sera renouvelé automatiquement tous les ans, à la date anniversaire du bail, à moins d'avis contraire du MINISTRE transmis par écrit au moins trente (30) jours avant cette date.

Si le MINISTRE doit mettre fin au bail pour un motif d'intérêt public, il ne procédera pas par non-renouvellement mais par révocation et il indemnifiera le LOCATAIRE conformément à l'article 65 de la Loi sur les terres du domaine de l'État (L.R.Q. c. T-8.1). Dans une telle éventualité, le LOCATAIRE accepte que l'indemnité soit versée, jusqu'à concurrence de sa créance, au créancier hypothécaire de toute construction érigée ou mise en place sur le terrain loué et dont la sûreté a fait l'objet d'un avis écrit au MINISTRE.

Une copie de l'avis de non-renouvellement ou de révocation est transmise par le MINISTRE au créancier hypothécaire de toute construction érigée ou mise en place sur le terrain loué et dont la sûreté a fait l'objet d'un avis écrit au MINISTRE.

L'avis de paiement sera transmis annuellement, au moins trente (30) jours avant la date anniversaire du bail, à la dernière adresse connue du LOCATAIRE.

Lors du renouvellement, le loyer annuel pourra être ajusté selon la réglementation en vigueur.

Le LOCATAIRE qui souhaite ne pas renouveler son bail doit envoyer un avis écrit au MINISTRE dans les trente (30) jours qui suivent la réception de l'avis de paiement du loyer. Sur réception de cet avis, le MINISTRE en avise le créancier hypothécaire de toute construction érigée ou mise en place sur le terrain loué et dont la sûreté a fait l'objet d'un avis écrit au MINISTRE. Le créancier peut alors obtenir la cession et le renouvellement du bail en sa faveur.

4. RENONCIATION AU BÉNÉFICE DE L'ACCESSION ET PROPRIÉTÉ SUPERFICIAIRE : Le MINISTRE reconnaît que le bail concédé au premier locataire du terrain décrit dans le bail d'origine contenait, du fait des termes employés, une renonciation tacite au bénéfice de l'accession en faveur dudit locataire lui permettant de détenir en propriété superficière les constructions qu'il réaliserait ou installerait en cours de bail sur les lieux loués. Le MINISTRE reconnaît de plus que la renonciation tacite au bénéfice de l'accession alors consentie profitait également à celui qui, étant aux droits de ce locataire quant à la propriété superficière des constructions, obtiendrait, par transfert de bail ou autrement, la jouissance légale et paisible du terrain sur lequel sont situées lesdites constructions. Cette reconnaissance de renonciation tacite du MINISTRE est faite sous réserve des dispositions prévues à l'article 6 du présent bail et de l'exercice de ses droits à la fin du présent bail.

Le MINISTRE reconnaît que le LOCATAIRE pouvait et peut toujours consentir des sûretés (hypothèques) relatives à toute construction érigée ou mise en place sur le terrain loué en faveur d'un créancier. Le MINISTRE doit être avisé par écrit de l'octroi et de l'extinction d'une telle sûreté (hypothèque) déjà consentie ou à être consentie et des coordonnées du créancier hypothécaire. Si un créancier exerce des droits hypothécaires à l'égard des constructions, le MINISTRE consent à transférer le bail en faveur du créancier ou de l'acquéreur des constructions et reconnaît le droit dudit créancier ou dudit acquéreur aux avantages de la renonciation au bénéfice de l'accession et de la propriété superficière mentionnées à l'alinéa ci-dessus. Le créancier ou l'acquéreur des constructions devra donner avis écrit au MINISTRE du transfert de propriété des constructions en sa faveur. À la réception de cet avis, le MINISTRE procédera au transfert conformément à l'article 11 du présent bail.

Si un créancier exerce des droits hypothécaires à l'égard des constructions, le MINISTRE consent à transférer le bail en faveur du créancier ou de l'acquéreur des constructions et reconnaît le droit dudit créancier ou dudit acquéreur aux avantages de la renonciation au bénéfice de l'accession et de la propriété superficière mentionnées à l'alinéa ci-dessus. Le créancier ou l'acquéreur des constructions devra donner avis écrit au MINISTRE du transfert de propriété des constructions en sa faveur. À la réception de cet avis, le MINISTRE procédera au transfert conformément à l'article 11 du présent bail.

5. RENSEIGNEMENTS PERSONNELS : Le LOCATAIRE qui consent des sûretés (hypothèques) relatives à toute construction érigée ou mise en place sur le terrain loué en faveur d'un créancier autorise le MINISTRE à transmettre au créancier hypothécaire une copie des avis se rapportant au paiement, au non-renouvellement, à la résiliation ou à la révocation du présent bail.

6. FIN DU BAIL ET LIBÉRATION DES LIEUX : Le LOCATAIRE dont le bail prend fin, soit par non-renouvellement ou par résiliation, conserve la propriété de ses constructions. Il renonce toutefois au droit de devenir propriétaire du terrain loué peu importe la valeur des constructions et il doit, dans un délai raisonnable compte tenu des circonstances, libérer le terrain loué de toute construction et amélioration et remettre les lieux en bon état, le tout conformément à la loi et aux règlements. À défaut de libérer les lieux, le MINISTRE pourra tenter les procédures en éviction prévues par la loi.

7. MODIFICATION DU BAIL : Le MINISTRE doit aviser par écrit le LOCATAIRE de toute modification au bail, au moins trente (30) jours avant la date anniversaire du bail.

8. DÉFAUT : Le LOCATAIRE sera en défaut s'il occupe le terrain loué à d'autres fins que celles mentionnées dans le bail ou s'il ne respecte pas l'une ou l'autre de ses obligations. Le MINISTRE pourra alors exiger que les correctifs soient apportés dans un délai qu'il fixe et, à défaut, résilier le bail ou le révoquer conformément aux dispositions de la Loi sur les terres du domaine de l'État.

Un préavis de non-renouvellement, de résiliation ou de révocation de trente (30) jours sera notifié, avec une copie de l'avis de défaut transmis au LOCATAIRE, à tout créancier détenant une sûreté (hypothèque) sur toute construction et dont la sûreté (hypothèque) a fait l'objet d'un avis écrit au MINISTRE. Le créancier peut alors remédier au défaut du LOCATAIRE et obtenir le transfert du bail en sa faveur.

9. DROIT DE PASSAGE DES TIERS : Le LOCATAIRE sera tenu d'accorder sans frais un droit de passage à pied et en voiture à l'endroit indiqué par le MINISTRE, à toute personne qui lui en a démontré la nécessité.

10. SERVITUDES OU AUTRES DROITS : Le présent bail est sujet aux servitudes ou autres droits consentis par le MINISTRE ou le gouvernement, notamment à toute servitude d'utilité publique.

11. TRANSFERT DU BAIL : Le LOCATAIRE qui désire transférer le présent bail doit aviser le MINISTRE du nom et de l'adresse du nouveau LOCATAIRE en remplissant le formulaire de demande de transfert de bail qui doit être signé par le LOCATAIRE actuel et le nouveau ou fournir tout document légal confirmant le transfert. S'il existe une sûreté (hypothèque) grevant toute construction, il doit en mentionner l'existence dans ce formulaire ou dans le document légal de transfert. Le MINISTRE doit aviser le créancier hypothécaire de ce transfert. Dans le cas d'un transfert en faveur d'un groupe, le MINISTRE transférera le bail au nom du représentant choisi par le groupe.

Le LOCATAIRE ne peut transférer ses droits dans le présent bail pendant cinq (5) ans suivant la date du premier bail, si le terrain loué a été attribué par le MINISTRE dans le cadre d'un tirage au sort après le 1er octobre 2010. Cette interdiction ne s'applique pas si le LOCATAIRE a construit sur le terrain loué un bâtiment d'une valeur minimale de 10 000 \$ ou si le bâtiment sur le terrain loué a été vendu dans le cadre d'une vente en justice, d'une vente pour taxes ou de l'exercice d'un droit hypothécaire, ou encore, si le transfert est effectué en faveur de son conjoint de droit ou de fait, de son père, de sa mère, de son frère, de sa soeur, ou de son enfant, ou à la suite du décès du LOCATAIRE.

Si le LOCATAIRE décède, fait faillite ou si le bâtiment situé sur le terrain loué a fait l'objet d'une vente en justice, d'une vente pour taxes ou de l'exercice d'un droit hypothécaire, le MINISTRE transfère le bail en faveur de l'héritier, du syndic, du créancier hypothécaire ou de l'acquéreur des constructions.

Lors d'un transfert à la suite d'une vente pour taxes, le LOCATAIRE, si le droit de retrait est exercé, transfère le bail en faveur de l'ancien LOCATAIRE.

Le MINISTRE procédera au transfert des droits dans le bail sur paiement des frais inhérents et de tout loyer dû par l'ancien locataire et un nouveau bail sera conclu avec le nouveau locataire.

12. CHANGEMENT D'ADRESSE ET TOUT AUTRE AVIS : Tout changement d'adresse et autre avis doivent être transmis par le LOCATAIRE au MINISTRE.

13. RESPONSABILITÉ : Le LOCATAIRE s'engage à prendre toutes les dispositions nécessaires pour que le MINISTRE ne soit pas tenu responsable des dommages et dépens résultant de réclamations, poursuites ou recours quelconques en raison de l'exercice des droits qui lui sont consentis par les présentes. Il en est de même de tout dommage direct ou indirect qui pourrait être causé aux installations faisant l'objet du présent bail.

14. SIGNATAIRE MANDATÉ : Si le LOCATAIRE agit au nom d'un groupe de personnes, il déclare agir en son nom personnel et au nom du groupe de personnes, tous colocataires au même titre et détenant des parts indivises dans le présent bail, conformément aux termes d'une entente intervenue entre eux avant la signature des présentes et autorisant le signataire à signer en leurs noms.

15. LOIS ET RÉGLEMENTS : Le LOCATAIRE est tenu de se conformer à toutes les lois fédérales et provinciales, aux règlements qui en découlent et aux règlements municipaux concernant ses activités sur le terrain.

16. PERMIS OU AUTORISATION : Si l'exercice des fins prévues à la clause 1 du présent bail nécessite l'obtention d'un permis ou d'une autorisation, y compris un permis de pourvoirie délivré en vertu de la Loi sur la conservation et la mise en valeur de la faune (L.R.Q., c. C-61.1), l'obtention ou le maintien en vigueur de ce permis ou cette autorisation constitue une condition du présent bail.

17. INTERPRÉTATION : Dans le présent bail, l'expression « LOCATAIRE » comprend tout cessionnaire du bail, le cas échéant.

Signé en deux (2) exemplaires :

LE MINISTRE

À Chibougamau, le 13 janvier 2011.

Par : **Original signé**  
Pierre-Luc Fortin  
Technicien en gestion du territoire public

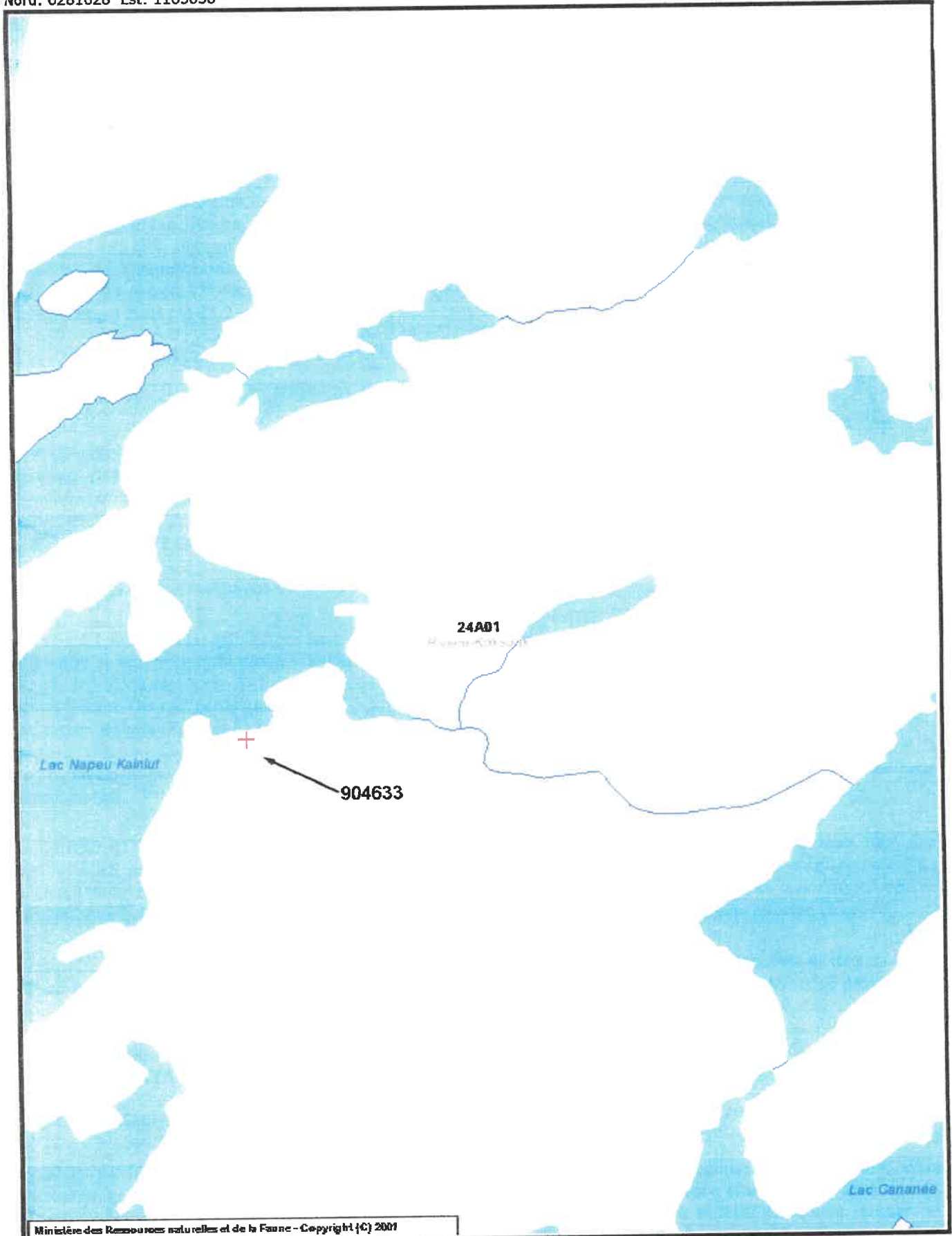
LE LOCATAIRE

À Longueville, le 20-01-2011

**Original signé**  
**JEAN TREMBLAY (VICE-PRÉSIDENT)**  
Club Chambeaux inc.

Nord: 6281628 Est: 1165656

Nord: 6281628 Est: 1174453



Ministère des Ressources naturelles et de la Faune - Copyright (C) 2001

Nord: 6269854 Est: 1165656

Nord: 6269854 Est: 1174453

### Plan de localisation

**Dossier:** 904633 00 000  
**Désignation:** Bassin de la rivière Koksoak, lac Napeu Kainuit  
**Feuillet:** 24A01  
**Nord:** 6222937  
**Est:** 423732

Direction régionale de la gestion du territoire public - SP

2006/01/10

- |                       |                          |
|-----------------------|--------------------------|
| Index BNDT            | Chemin                   |
| Municipalité          | Transport BDTA           |
| MRC                   | Piste d'atterrissage     |
| Région administrative | Traverse                 |
| Réseau routier BDTA   | Voie ferrée              |
| Route (cont)          | Cours d'eau BDTA         |
|                       | Zone urbaine BDTA        |
|                       | Hydrographie BDTA (cont) |

Ministère des Ressources naturelles et de la Faune  
**Québec**



Surface de référence géodésique: GRS80  
 Système de référence géodésique: NAD83  
 Projection cartographique: UTM Zone 18

Échelle 1: 50 000

©Gouvernement du Québec, ministère des Ressources naturelles et de la Faune. Direction générale de la gestion du territoire public. 2002 Tous droits de reproduction réservés. La présente carte n'a aucune portée légale.