

PAR COURRIEL

Le 14 mai 2026

DEMANDEUR

V/Réf. : 2957-41472

N/Réf. : 202604-80

Objet : Demande d'accès à l'information

Madame,

Nous donnons suite à votre demande d'accès à l'information reçue le 30 avril 2026.

La recherche a permis de repérer des documents concernant votre demande qui vous sont accessibles. Vous les trouverez ci-joints.

Nous vous indiquons que vous pouvez demander à la Commission d'accès à l'information de réviser cette décision. Vous trouverez ci-joint une note explicative concernant l'exercice de ce recours.

Veuillez agréer, Madame, l'expression de nos sentiments les meilleurs.

La responsable de l'accès à l'information,

Original signé par

Matilde Thérroux-Lemay

p. j. : 2

Index des immeubles

Circonscription foncière :	Chambly		Dates de mise à jour du Registre
Cadastre :	Cadastre du Québec		Droits : 2012-12-05 13:01
Lot :	4 921 371		Radiations : 2012-11-20 13:41
Date d'établissement :	2012-08-16 09:00	Soumis à l'article 19 de la Loi sur le cadastre	
Plan :	Liste des plans		
Concordance :	Partie du (des) lot(s) 174-323, 174-324, 174-327, 174-397, 174-398, 174-428, 174-429, 174-430, 174-431, 174-432, 174-433, 174-434, 174-435, 174-436, 174-437 et 174-446 Paroisse de Saint-Hubert.		

Date de présentation	Numéro d'inscription	Nature de l'acte	Qualité	Nom des parties	Remarques	Avis d'adresse	Radiations
Aucune inscription n'apparaît au Registre foncier informatisé selon vos critères de recherche							

De : [Fournier, Bruno \(DGAC\)](#)
À : [Courrier Internet SIC](#)
Objet : Dossier L7, mandat 1300
Date : 3 décembre 2012 15:52:03
Pièces jointes : [Ra130073 Inst6.pdf](#)

Bonjour,

Voici le rapport de contrôle de la L7 dans lequel on retrouve des situations de corrections.

Si vous voulez bien me fournir les numéros de dossiers requis, les identifier comme cas L5 et me les assigner, je passerai les chercher dès que sera prêt.

Merci pour votre collaboration !

Bruno Fournier a.-g.

Service de l'analyse en rénovation
Direction de la rénovation cadastrale
Tél.: (418) 627-6299 p.2449

Contrat : 5100

Mandat : 1300

Livraison : 7

Version : 3

Version acceptable OUI :
NON :

Biens livrables	Accepté	Refusé	Inapplicable
Fichier du rapport sur les situations particulières (FRSP)	<input checked="" type="checkbox"/>	<input type="checkbox"/>	
Fichier des requêtes d'analyse foncière additionnelle (FRAFA)	<input checked="" type="checkbox"/>	<input type="checkbox"/>	
Fichier des avis de modification (FAM)	<input checked="" type="checkbox"/>	<input type="checkbox"/>	

Approbation du rapport de contrôle d'acceptabilité

Approuvé par: _____ Date : _____
Annie Langlois
Chef du Service de l'analyse en rénovation

COMMENTAIRES RELATIFS AUX BIENS LIVRABLES

Les biens livrables de cette version sont conformes aux Instructions. Les avis de modification seront transmis aux destinataires concernés.

1. BILAN DES CORRECTIONS CADASTRALES

Tel que mentionné au FRSP des versions 1 à 3 de la livraison 7, une correction cadastrale devra être initiée afin de corriger :

Lots	Dossier SAO	Dossier SIC
4 640 932, 4 641 059, 4 641 068, 4 641 137, 4 641 265, 4 921 371, 4 921 416, 4 921 418, 4 921 428, 5 111 340 et 5 111 341	1013831	

PRIORITAIRE

L5

DOSSIER D'INTEGRITE : 30308

Date de réception : 2012-12-03

Dossier(s) référé(s) :

Demandeur(s)

Fournier, Bruno (Interne-Direction générale de l'arpentage et du cadastre)
Min.Ressources naturelles et de la Faune
Direction de la rénovation cadastrale

Cadastre du Québec

Lot(s) rénové(s) : 4 640 932, 4 641 059, 4 641 068, 4 641 137, 4 641 265, 4 921 371, 4 921 416, 4 921 418, 4 921 428, 5 111 340, 5 111 341

Fuseau MTM: 8

Lot(s) rénové(s) du cadastre du Québec

Contrat	Mandat	Dossier	Signataire	Représentant	Année d'attribution	Date de dépôt
5100	1300	748392	Bérard, Daniel		2009	2012-08-10

Fournisseur: BERARD TREMBLAY INC.

Statut de la responsabilité contractuelle en date du 2012-12-04 : À analyser, 2012-12-04

Lot(s) non rénové(s)

En voie de rénovation :

Mandat	Début gel admin.	Fin gel admin.

Description de la demande :

Données recueillies :

Dossier(s) en référence	
Dossier(s) à proximité (D722)	
RAFA / Avis de modification	
Avis technique	
FPIAR / Matrice graphique	
Orthophoto(s)	
Photographie(s) aérienne(s)	
Cartographie	
Document(s) d'arpentage	
Autre	

Analyse :

non-visé

Lot 4 921 371

Lot consulté = N,

Données descriptives:

- ▣ Propriétaire(s): VILLE DE LONGUEUIL
- ▣ Titre(s): CO; 12821477; Chambly (56);
CO; 13961125; Chambly (56);
CO; 13962710; Chambly (56);
CO; 14245936; Chambly (56);
CO; 14789359; Chambly (56);
CO; 347875; Chambly (56);

- ▣ Concordance occ.: 174-323 ptie; ; Paroisse de Saint-Hubert (050490);
174-324 ptie; ; Paroisse de Saint-Hubert (050490);
174-327 ptie; ; Paroisse de Saint-Hubert (050490);
174-397 ptie; ; Paroisse de Saint-Hubert (050490);
174-398 ptie; ; Paroisse de Saint-Hubert (050490);
174-428 ptie; ; Paroisse de Saint-Hubert (050490);
174-429 ptie; ; Paroisse de Saint-Hubert (050490);
174-430 ptie; ; Paroisse de Saint-Hubert (050490);
174-431 ptie; ; Paroisse de Saint-Hubert (050490);
174-432 ptie; ; Paroisse de Saint-Hubert (050490);
174-433 ptie; ; Paroisse de Saint-Hubert (050490);
174-434 ptie; ; Paroisse de Saint-Hubert (050490);
174-435 ptie; ; Paroisse de Saint-Hubert (050490);
174-436 ptie; ; Paroisse de Saint-Hubert (050490);
174-437 ptie; ; Paroisse de Saint-Hubert (050490);
174-446 ptie; ; Paroisse de Saint-Hubert (050490);

- ▣ Concordance titre: 174-323; ; Paroisse de Saint-Hubert (050490);
174-324; ; Paroisse de Saint-Hubert (050490);
174-327; ; Paroisse de Saint-Hubert (050490);
174-397; ; Paroisse de Saint-Hubert (050490);
174-398; ; Paroisse de Saint-Hubert (050490);
174-428; ; Paroisse de Saint-Hubert (050490);
174-429; ; Paroisse de Saint-Hubert (050490);
174-430; ; Paroisse de Saint-Hubert (050490);
174-431; ; Paroisse de Saint-Hubert (050490);
174-432; ; Paroisse de Saint-Hubert (050490);
174-433; ; Paroisse de Saint-Hubert (050490);
174-434; ; Paroisse de Saint-Hubert (050490);
174-435; ; Paroisse de Saint-Hubert (050490);
174-436; ; Paroisse de Saint-Hubert (050490);
174-437; ; Paroisse de Saint-Hubert (050490);
174-446; ; Paroisse de Saint-Hubert (050490);

Données descriptives actuelles:

Données géométriques actuelles:

Données descriptives modifiées:

Données géométriques modifiées:

non-visé



Recommandation(s) :

	<u>Initiales</u>	<u>Dates</u>
Technicien(ne)	_____	_____
Arpenteur(e)-géomètre	_____	_____
Chef de service	_____	_____

Suivi et Communications :

DATE	DE	À	COMMENTAIRES

Renaud, France (DGAC)

DEMANDEUR

~~03 DEC 2012~~

30305

De: Fournier, Bruno (DGAC)
Envoyé: 3 décembre 2012 15:52
À: Courrier Internet SIC
Objet: Dossier L7, mandat 1300

Pièces jointes: Ra130073 Inst6.pdf

Bonjour,

Voici le rapport de contrôle de la L7 dans lequel on retrouve des situations de corrections.

Si vous voulez bien me fournir les numéros de dossiers requis, les identifier comme cas L5 et me les assigner, je passerai les chercher dès que sera prêt.

Merci pour votre collaboration !



Ra130073
Inst6.pdf (35 Ko)

Bruno Fournier a.-g.

Service de l'analyse en rénovation
Direction de la rénovation cadastrale
Tél.: (418) 627-6299 p.2449

2012-12-03

15:57:27

D714R1

Ministère des Ressources naturelles et de la Faune
Direction générale de l'arpentage et du cadastre
CONTEXTE DES LOTS DE LA DEMANDE OU DU DOSSIER D'INTÉGRITÉ

Page 1

Numéro de demande d'intégrité : 17054

non-visé



2012-12-03

15:57:27

D714R1

Ministère des Ressources naturelles et de la Faune
Direction générale de l'arpentage et du cadastre
CONTEXTE DES LOTS DE LA DEMANDE OU DU DOSSIER D'INTÉGRITÉ

Page 2

non-visé



Lot : 4 921 371 Statut : Actif Territoire : Rénové (depuis 1995) Lot consulté : Non
Mandat : 1300 Dossier : 748392 Date dépôt : 2012-08-10
Statut levée : À analyser
Signataire : Bérard, Daniel
Représentant : Bérard, Daniel

Implication(s) du lot

Opération(s) cadastrale(s) 1013831
 Arpenteur-géomètre : Bérard, Daniel
 Minute : 30999 Action(s) (réf. légale(s)) : Corriger (3043, al.3 C.c.Q.)

non-visé



2012-12-03
15:57:27
D714R1

Ministère des Ressources naturelles et de la Faune
Direction générale de l'arpentage et du cadastre
CONTEXTE DES LOTS DE LA DEMANDE OU DU DOSSIER D'INTÉGRITÉ

non-visé



2012-12-03

15:57:27

D714R1

Ministère des Ressources naturelles et de la Faune
Direction générale de l'arpentage et du cadastre
CONTEXTE DES LOTS DE LA DEMANDE OU DU DOSSIER D'INTÉGRITÉ

Page 5

non-visé



OCTR

MANDAT 1300

non-visé



non-visé

NL;4 921 371;GPR;199;TAC;NIN;VILLE DE LONGUEUIL;MONSIEUR ANDRE
VOLLERING;CHEF DU SERVICE DE LA GEOMATIQUE;777 RUE D'AUVERGNE;LONGUEUIL
(QUEBEC);J4H 3T9;J4H3T9;01K;01K;N;PDIF;
MU;58227

OK

PR;VILLE DE LONGUEUIL;
RN;01

CO;1;050490;A;174-323;O;NO;050490;A;174-323;N;347875;56;CO;
CO;2;050490;A;174-324;O;NO;050490;A;174-324;N;347875;56;CO;
CO;6;050490;A;174-446;O;NO;050490;A;174-446;N;14245936;56;CO;
CO;7;050490;A;174-437;O;NO;050490;A;174-437;N;14245936;56;CO;
CO;8;050490;A;174-436;O;NO;050490;A;174-436;N;14789359;56;CO;
CO;9;050490;A;174-435;O;NO;050490;A;174-435;N;14789359;56;CO;
CO;10;050490;A;174-434;O;NO;050490;A;174-434;N;14245936;56;CO;
CO;11;050490;A;174-433;O;NO;050490;A;174-433;N;13962710;56;CO;
CO;12;050490;A;174-432;O;NO;050490;A;174-432;N;13961125;56;CO;
CO;13;050490;A;174-431;O;NO;050490;A;174-431;N;12821477;56;CO;
CO;14;050490;A;174-430;O;NO;050490;A;174-430;N;12821477;56;CO;
CO;15;050490;A;174-429;O;NO;050490;A;174-429;N;14245936;56;CO;
CO;16;050490;A;174-428;O;NO;050490;A;174-428;N;14245936;56;CO;
CO;17;050490;A;174-398;O;NO;050490;A;174-398;N;14245936;56;CO;
CO;18;050490;A;174-397;O;NO;050490;A;174-397;N;14245936;56;CO;
CO;19;050490;A;174-327;O;NO;050490;A;174-327;N;347875;56;CO;


Donnée à corriger :

Numéro d'inscription de titre : 12821447

non-visé

OK

non-visé



non-visé



DOSSIER : 1013831

RAPPORT DE MODIFICATION CADASTRALE

CADASTRE : Du Québec
CIRCONSCRIPTION FONCIÈRE : Chambly
MUNICIPALITÉ : Longueuil (Ville)

LOT(S) MODIFIÉ(S) : 4 640 932, 4 641 059, 4 641 068, 4 641 137,
4 641 265, 4 921 371, 4 921 416, 4 921 418, 4 921 428, 5 111 340 ET
5 111 341.

Les lots 4 640 932, 4 641 059, 4 641 068, 4 641 137, 4 641 265, 4 921 371, 4 921 416,
4 921 418, 4 921 428, 5 111 340 et 5 11341 créés lors de la réalisation de la rénovation
cadastrale doivent faire l'objet d'une modification.

non-visé



OK Pour le lot 4 921 371, le titre de propriété inscrit sous le numéro 12 821 477 contient une
erreur cléricale, nous le modifions donc pour le numéro 12 821 447. Par conséquent, la
référence aux titres du lot 4 921 371 doit être modifiée.

non-visé



Cette modification cadastrale est faite conformément aux dispositions de l'article 3043,
al.3 C.c.Q..

Signé numériquement par Daniel Bérard a.-g. (matricule 1698)

Minute : 30999

Dossier a.-g. : 20499-04

Date minute : 19 novembre 2012

Lieu minute : Chambly

Document joint

Circonscription(s) foncière(s)	Dossier
Chambly	1013831


non-visé



Document joint

Circonscription(s) foncière(s)	Dossier
Chambly	1013831

non-visé



Document joint

Circonscription(s) foncière(s)	Dossier
Chambly	1013831

 Lot : 4 921 371

Titre(s) :	Mode d'acquisition	No d'inscription
	Contrat	12821447, Chambly
	Contrat	13961125, Chambly
	Contrat	13962710, Chambly
	Contrat	14245936, Chambly
	Contrat	14789359, Chambly
	Contrat	347875, Chambly

Nature(s) de la modification : Mode d'acquisition, no inscription du titre

non-visé



Document joint

Circonscription(s) foncière(s)	Dossier
Chambly	1013831

non-visé



Document joint

Circonscription(s) foncière(s)	Dossier
Chambly	1013831

non-visé



Document joint

Circonscription(s) foncière(s)	Dossier
Chambly	1013831

non-visé



Document joint

Circonscription(s) foncière(s)	Dossier
Chambly	1013831

non-visé



Document joint

Circonscription(s) foncière(s)	Dossier
Chambly	1013831


Fait conformément aux dispositions de l'article (des articles) 3043, al.3 C.c.Q.

Préparé à Chambly

Signé numériquement par : Daniel Bérard, a.-g. (matricule 1698)

Minute : 30999 datée du 19 novembre 2012

Dossier a.-g. : 20499-04



Copie authentique de l'original, le _____

Pour le ministre

RAPPORT SUR UN LOT

Lot :	4 921 371
Territoire :	Rénové (depuis 1995)
Statut :	Actif
Dimension :	Horizontal

Localisation	
Circonscription foncière :	Chambly
Municipalité(s) :	Longueuil (Ville)
Feuillet :	31H06-010-3407
	Zone de repérage : B-5

Attributs relatifs au titre lors de la création du lot	
Propriétaire(s) :	VILLE DE LONGUEUIL
Mode(s) d'acquisition :	Contrat
	Contrat
	Contrat
	Contrat
	Contrat
	Contrat
	Contrat
No(s) d'inscription :	12821477
	13961125
	13962710
	14245936
	14789359
	347875

Concordance	
Lot(s) antécédent(s)	
Lot(s) sur le(s)quel(s) le titre s'exerçait :	174-323 ptie, 174-324 ptie, 174-327 ptie, 174-397 ptie, 174-398 ptie, 174-428 ptie, 174-429 ptie, 174-430 ptie, 174-431 ptie, 174-432 ptie, 174-433 ptie, 174-434 ptie, 174-435 ptie, 174-436 ptie, 174-437 ptie, 174-446 ptie
Cadastré :	Paroisse de Saint-Hubert
Territoire :	Non renové
Lot(s) mentionné(s) au titre d'acquisition :	174-323, 174-324, 174-327, 174-397, 174-398, 174-428, 174-429, 174-430, 174-431, 174-432, 174-433, 174-434, 174-435, 174-436, 174-437, 174-446
Cadastré :	Paroisse de Saint-Hubert
Lot(s) successeur(s)	
Lot(s) :	

Historique cadastral	
Dossier :	748392
Date officialisation :	2012-08-10
Date entrée en vigueur :	2012-08-16
Action cadastrale :	Création du lot
	Référence légale : 10, L.R.Q., c. R-3.1
Arpenteur-géomètre :	Daniel Bérard
Matricule :	1698
	Minute : 30534

Lot : 4 921 371

Ce rapport sur un lot est le résultat d'une extraction dans la banque de données cadastrales officielles.

Préparé à Québec, le 13 décembre 2012, 14h10

Pour la Direction générale de l'arpentage et du cadastre

Rapport de contrôle — Analyse d'acceptabilité

Contrat : 5100

Livraison : 7

Version acceptable OUI :

Mandat : 1300

Version : 3

NON :

Biens livrables	Accepté	Refusé	Inapplicable
Fichier du rapport sur les situations particulières (FRSP)	<input checked="" type="checkbox"/>	<input type="checkbox"/>	
Fichier des requêtes d'analyse foncière additionnelle (FRAFA)	<input checked="" type="checkbox"/>	<input type="checkbox"/>	
Fichier des avis de modification (FAM)	<input checked="" type="checkbox"/>	<input type="checkbox"/>	

Approbation du rapport de contrôle d'acceptabilité

Approuvé par: _____

Date : _____

Annie Langlois
Chef du Service de l'analyse en rénovation

COMMENTAIRES RELATIFS AUX BIENS LIVRABLES

Les biens livrables de cette version sont conformes aux Instructions. Les avis de modification seront transmis aux destinataires concernés.

1. BILAN DES CORRECTIONS CADASTRALES

Tel que mentionné au FRSP des versions 1 à 3 de la livraison 7, une correction cadastrale devra être initiée afin de corriger :

Lots	Dossier SAO	Dossier SIC
4 640 932, 4 641 059, 4 641 068, 4 641 137, 4 641 265, 4 921 371, 4 921 416, 4 921 418, 4 921 428, 5 111 340 et 5 111 341	1013831	