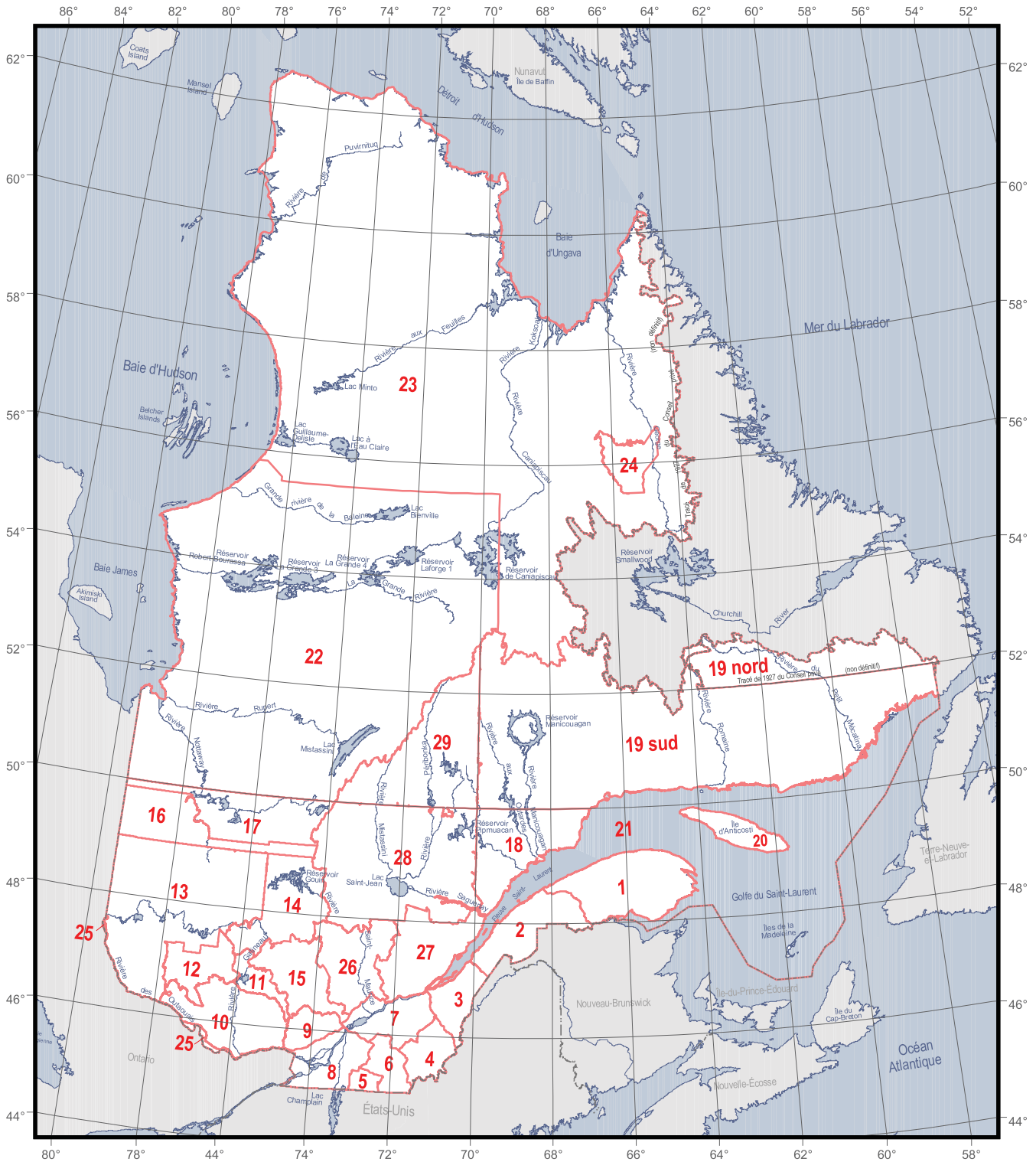











Carte index des zones de pêche






Légende des cartes des zones

Découpages territoriaux

-  Réserve faunique
-  Pourvoirie à droits exclusifs
-  Zone d'exploitation contrôlée (zec)
-  Aire faunique communautaire (AFC)
-  Terres de catégorie I et II
-  Petit lac aménagé (PLA)
-  Parc national du Québec et parc national du Canada
-  Limite de zone de pêche
-  Subdivision de zone de pêche

Frontières

-  Frontière internationale
-  Frontière interprovinciale ou interétatique
-  Frontière Québec - Terre-Neuve-et-Labrador (cette frontière n'est pas définitive)

Métadonnées

Projection cartographique : Conique de Lambert avec deux parallèles d'échelle conservée (46° et 60°)

0 100 200 km

Sources

Données	Organisme, année
Zone de pêche, territoire faunique	Ministère des Ressources naturelles et de la Faune, 2006
Territoire de conservation et de protection	Ministère du Développement durable, de l'Environnement et des Parcs, 2006

Réalisation

Production : Ministère des Ressources naturelles et de la Faune, Direction générale de l'information géographique, en collaboration avec la Direction générale du développement et de l'aménagement de la faune